



SECRETARÍA GENERAL DE GOBIERNO
OFICIALÍA MAYOR DE GOBIERNO
DIRECCIÓN DE PUBLICACIONES

GOBERNADOR CONSTITUCIONAL
DEL ESTADO DE JALISCO
Mtro. Jorge Aristóteles Sandoval Díaz

SECRETARIO GENERAL DE GOBIERNO
Mtro. Roberto López Lara

OFICIAL MAYOR DE GOBIERNO
Francisco Javier Morales Aceves

DIRECTOR DE PUBLICACIONES
Y DEL PERIÓDICO OFICIAL
Álvaro Ascencio Tene

Registrado desde el
3 de septiembre de 1921.
Trisemanal:
martes, jueves y sábados.
Franqueo pagado.
Publicación Periódica.
Permiso Número 0080921.
Características 117252816.
Autorizado por SEPOMEX.

periodicooficial.jalisco.gob.mx

**MARTES 21 DE NOVIEMBRE
DE 2017**

GUADALAJARA, JALISCO
T O M O C C C X C

EL
ESTADO DE JALISCO
PERIÓDICO OFICIAL



12
SECCIÓN
XLVI

EL
ESTADO DE JALISCO
PERIÓDICO OFICIAL



GOBERNADOR CONSTITUCIONAL
DEL ESTADO DE JALISCO
Mtro. Jorge Aristóteles Sandoval Díaz

SECRETARIO GENERAL DE GOBIERNO
Mtro. Roberto López Lara

OFICIAL MAYOR DE GOBIERNO
Francisco Javier Morales Aceves

DIRECTOR DE PUBLICACIONES
Y DEL PERIÓDICO OFICIAL
Álvaro Ascencio Tene

Registrado desde el
3 de septiembre de 1921.

Trisemanal:

martes, jueves y sábados.

Franqueo pagado.

Publicación Periódica.

Permiso Número 0080921.

Características 117252816.

Autorizado por SEPOMEX.

periodicooficial.jalisco.gob.mx



DECRETO

Al margen un sello que dice: Estados Unidos Mexicanos. Gobierno del Estado de Jalisco. Poder Ejecutivo. Secretaría General de Gobierno.

Jorge Aristóteles Sandoval Díaz, Gobernador Constitucional del Estado Libre y Soberano de Jalisco, a los habitantes del mismo hago saber, que por conducto de la Secretaría del H. Congreso de esta Entidad Federativa, se me ha comunicado el siguiente decreto

Salón de Sesiones del Congreso del Estado
Guadalajara, Jalisco, 8 de noviembre de 2017

NÚMERO 26549/LXI/17 EL CONGRESO DEL ESTADO DECRETA:

SE APRUEBAN LAS TABLAS DE VALORES, UNITARIOS DE SUELO Y CONSTRUCCIÓN DEL MUNICIPIO DE PUERTO VALLARTA, JALISCO, PARA EL EJERCICIO FISCAL 2018, ASÍ COMO LOS ANEXOS QUE SE ACOMPAÑAN, LOS CUALES FORMAN PARTE ÍNTEGRA DEL PRESENTE DECRETO.

ARTÍCULO ÚNICO. Se aprueban las Tablas de Valores Unitarios de Suelo y Construcción del municipio de Puerto Vallarta, Jalisco, para el ejercicio fiscal 2018, así como los anexos que se acompañan, los cuales forman parte íntegra del presente decreto.

TRANSITORIO

PRIMERO. El presente decreto iniciará su vigencia el primero de enero del año 2018, después de su publicación en el periódico oficial "*El Estado de Jalisco*".

Diputado Presidente
HUGO CONTRERAS ZEPEDA
(RÚBRICA)

Diputada Secretaria
LILIANA GPE. MORONES VARGAS
(RÚBRICA)

Diputada Secretaria
MARÍA DEL CONSUELO ROBLES SIERRA
(RÚBRICA)



PROMULGACIÓN DEL DECRETO 26549/LXI/17, MEDIANTE EL CUAL SE APRUEBAN LAS TABLAS DE VALORES, UNITARIOS DE SUELO Y CONSTRUCCIÓN DEL MUNICIPIO DE PUERTO VALLARTA, JALISCO, PARA EL EJERCICIO FISCAL 2018; APROBADO POR EL H. CONGRESO DEL ESTADO DE JALISCO, EN SESIÓN DEL 8 DE NOVIEMBRE DE 2017.

En mérito de lo anterior y con fundamento en el artículo 50 fracción I de la Constitución Política del Estado de Jalisco, mando se imprima, publique, divulgue y se le dé el debido cumplimiento.

Emitido en Palacio de Gobierno, sede del Poder Ejecutivo del Estado Libre y Soberano de Jalisco, a los 16 dieciséis días del mes de noviembre de 2017 dos mil diecisiete.

El Gobernador Constitucional del Estado
JORGE ARISTÓTELES SANDOVAL DÍAZ
(RÚBRICA)

El Secretario General de Gobierno
ROBERTO LÓPEZ LARA
(RÚBRICA)



2018, TABLA DE VALORES PARA EL MUNICIPIO DE PUERTO VALLARTA, JALISCO.



DIRECCIÓN DE PROCESOS LEGISLATIVOS
 FOJA No. 1
 DE 129
 Publicación JALISCO
 ENTREGO: # RECIBID: E

El Puerto Que Queremos

[Handwritten signature] 008

TABLA DE VALORES DE CENTRO DE POBLACION (MAXIMO 10 MANZANAS)														
VALORES DE TERRENOS URBANOS DE DELEGACIONES, POBLACIONES, FRACCIONAMIENTOS, DESARROLLOS URBANOS, COLONIAS, ÁREAS URBANAS Y RESERVAS DETERMINADAS DENTRO DE LOS LÍMITES DEL CENTRO DE POBLACIÓN DE LOS PLANES DE DESARROLLO URBANO, QUE CUENTAN CON UN MÁXIMO DE DIEZ MANZANAS; DE LOS CUALES EN FORMA PROVISIONAL SE INDICA SU VALOR CATASTRAL DE RANGO ÚNICO EN TANTO SE REALIZAN SUS PLANOS DE VALORES CATASTRALES CORRESPONDIENTES.														
VALOR CATASTRAL DE RANGO ÚNICO.	70	70	70	780	960	70	70	70	70	70	70	420	420	
SERVICIOS	AGUA				X									
	DRENAJE													
	ELECTRICIDAD	X	X	X	X	X	X	X	X	X	X	X	X	
	ALUMBRADO PÚBLICO													
	PAVIMENTOS				X	X								
NOMBRE DEL CENTRO DE POBLACIÓN.	COLIMA	LAS GUASIMAS	LAS HIGUERAS	CASA REAL	PASO DEL MOLINO	EL JORULLO	VALLEJO	EL HUNDIDO	LA HUERTA	SAN PEDRO	LA CRUZ DE IGNACIO	VALLE AZUL	AMPLIACION RANCHO NACAR	

DIRECCION DE PROCESOS LEGISLATIVOS
 FOJA No. 124
 DE: 810: E

067 PUERTO VALLARTA

TABLA DE VALORES

Para efectos de pago de impuestos en cumplimiento de los artículos 62 y 63 de la Ley Orgánica del Poder Judicial del Estado de Jalisco, se han elaborado las tablas de valores unitarios debidamente autorizadas por el Consejo Técnico de Catastro Municipal para el ejercicio del año 2018 de conformidad al artículo 62 de la Ley de Catastro Municipal del Estado de Jalisco.

ATENCIÓN

EL PRESIDENTE DEL CONSEJO TÉCNICO DE CATASTRO MUNICIPAL
 C. ING. ARTURO DÍAZ PEÑA

SECRETARIO DEL CONSEJO TÉCNICO DE CATASTRO MUNICIPAL
 C. L.C.P. RICARDO REYES RODRÍGUEZ RAMÍREZ

CONSEJERO TITULAR DEL CONSEJO TÉCNICO DE CATASTRO MUNICIPAL
 C. LIC. GUILLERMO MADRUGA QUINTERO

CONSEJERO TITULAR REGIDOR REPRESENTANTE DEL H. AYUNTAMIENTO
 C. GILBERTO LORENZO RODRÍGUEZ

CONSEJERO TITULAR DEL SECTOR EMPRESARIAL Y COMERCIAL
 C. ARNULFO ORTEGA CONTRERAS

CONSEJERO REPRESENTANTE DEL SECTOR AGROPECUARIO
 C. OSCAR AVALOS BERNAL

CONSEJERO TITULAR DEL SECTOR DE INGENIERÍA
 C. SALVADOR PEÑA CHAVEZ

CONSEJERO DE LA ASOCIACION DE VALUADORES O DEL CONSEJO INTEGRAL DE VALUADORES
 C. ARG. EFRAIN SANCHEZ ALFARAN

H. AYUNTAMIENTO DE PUERTO VALLARTA

CONSEJO TÉCNICO DE CATASTRO MUNICIPAL

MUNICIPAL DEL ESTADO DE JALISCO

RECOMENDACIONES EMITIDAS POR EL CONSEJO TÉCNICO CATASTRAL DEL ESTADO.

C. RAÚL BELLO VELÁZQUEZ
SECRETARIO DE NOTARÍA Y ENFERMEROS



PRESIDENTE MUNICIPAL
H. CONGRESO DEL ESTADO

TABLA DE VALORES CENTRO DE POBLACION SE 01

PUERTO VALLARTA H. AYUNTAMIENTO DE PUERTO VALLARTA

PUERTO VALLARTA H. AYUNTAMIENTO

AÑO 2018 01

Tabla de Deméritos e Incrementos

FORMATO SE-07

Tabla de Deméritos para Predios Urbanos con Frente Menor de 6.00 Metros

FRENTE	FACTOR	RELACIÓN	FACTOR	FRENTE	FACTOR	FRENTE	FACTOR
6.00	1	4.90	0.86	3.80	0.72	2.70	0.58
5.80	0.98	4.80	0.84	3.70	0.71	2.60	0.57
5.60	0.97	4.70	0.83	3.60	0.69	2.50	0.56
5.40	0.96	4.60	0.82	3.50	0.68	2.40	0.54
5.20	0.94	4.50	0.81	3.40	0.67	2.30	0.53
5.00	0.93	4.40	0.79	3.30	0.66	2.20	0.52
5.40	0.92	4.30	0.78	3.20	0.64	2.10	0.51
5.30	0.91	4.20	0.77	3.10	0.63	2.00	0.5
5.20	0.89	4.10	0.76	3.00	0.62	—	—
5.10	0.88	4.00	0.74	2.90	0.61	—	—
5.00	0.87	3.90	0.73	2.80	0.59	—	—

Tabla de Incrementos por Esquina

USO DE PREDIO	FACTOR DE ZONA
Comercial	20%
Mixta	15%
Habitacional	10%

Notas de incremento en esquina:
 NOTA 1.- Todos los predios ubicados en esquina se afectarán con un incremento, excepto aquellos en cuyo ángulo que forme la esquina sea menor de 45° grados o mayor de 135° grados.

NOTA 2.- Se tomará como superficie de esquina a incrementar la obtenida de multiplicar la longitud de los frentes que la forman, dicha longitud no podrá ser mayor de 15.00 metros por calle, y la superficie máxima a incrementar será de 225 m².

NOTA 3.- Los municipios en los cuales no existan planes de desarrollo urbano o no este definido el uso, se aplicará el predominante de la zona.

EJEMPLO

ZONA HABITACIONAL

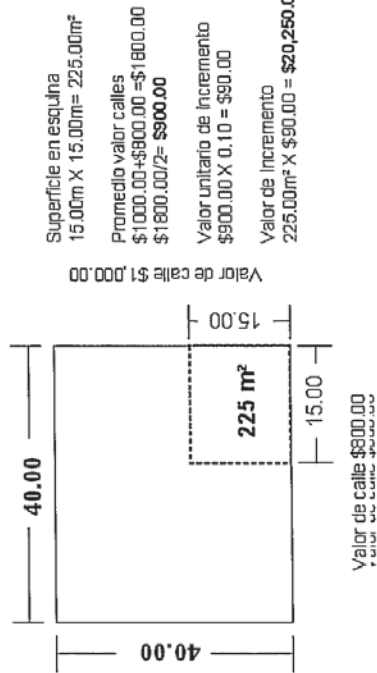


Tabla de Deméritos por Profundidad para Predios Urbanos cuya profundidad sea igual o mayor a 3.5 veces la medida del frente, tomando como frente máximo 11.50 metros. R = P/F R=relación, P=profundidad, F=frente

RELACIÓN	FACTOR	RELACIÓN	FACTOR	RELACIÓN	FACTOR	RELACIÓN	FACTOR
3.50	1	6.75	0.87	10.00	0.74	13.25	0.61
3.75	0.99	7.00	0.86	10.25	0.73	13.50	0.60
4.00	0.98	7.25	0.85	10.50	0.72	13.75	0.59
4.25	0.97	7.50	0.84	10.75	0.71	14.00	0.58
4.50	0.96	7.75	0.83	11.00	0.70	14.25	0.57
4.75	0.95	8.00	0.82	11.25	0.69	14.50	0.56
5.00	0.94	8.25	0.81	11.50	0.68	14.75	0.55
5.25	0.93	8.50	0.80	11.75	0.67	15.00	0.54
5.50	0.92	8.75	0.79	12.00	0.66	15.25	0.53
5.75	0.91	9.00	0.78	12.25	0.65	15.50	0.52
6.00	0.90	9.25	0.77	12.50	0.64	15.75	0.51
6.25	0.89	9.50	0.76	12.75	0.63	16.00	0.50
6.50	0.88	9.75	0.75	13.00	0.62	—	—

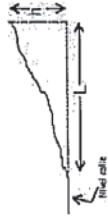
Notas de Demérito por pendientes ascendentes y descendentes:

NOTA 1.- Las cantidades de Relación, Frente - Profundidad se redondean al inmediato próximo.

NOTA 2.- Demérito por pendiente ascendente (Dp a): Los predios con pendiente ascendente o escarpados hacia arriba se afectarán por el demérito de pendiente expresado como factor.

Dp a = Demérito con pendiente ascendente P = pendiente h = altura L = longitud

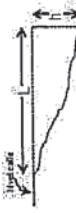
$$Dp a = 1 - \left(\frac{P}{L}\right) \quad P = \frac{h}{L}$$



NOTA 3.- Demérito con pendiente descendente o escarpados hacia abajo (Dp d): Se afectarán por el demérito de pendiente descendente expresado como factor.

Dp d = Demérito con pendiente descendente P = pendiente h = altura L = longitud

$$Dp d = 1 - \left(\frac{2P}{L}\right) \quad P = \frac{h}{L}$$



NOTA 4.- Los deméritos por pendiente ascendente o descendente: Sólo se aplicarán en casos especiales ya que esas características ya se tomaron en cuenta en la Tabla de Valores Unitarios de terreno; por lo que sólo aplican en predios cuya topografía es del resto de los predios que integran la colonia o barrio donde se ubican o sean afectados sensiblemente por cambios en la traza urbana.

NOTA 5.- Demérito por lote interior: Los predios interiores se afectarán por un demérito del 50% expresado como factor.

NOTA 6.- Demérito por profundidad mayor de 40 metros y frente mayor de 11.50 metros: A la superficie resultante de multiplicar el frente por los primeros 40 metros de fondo, se le aplica el valor calle al 100% y el resto de la superficie se demerita al 50%.

NOTA 7.- Cuando un predio tenga varios factores de demérito, éstos se multiplicarán entre sí, para obtener el factor total de demérito que afectará al valor del terreno que aparece en las Tablas de Valores Unitarios. Y en ningún caso se podrá demeritar el valor catastral en más de un 50%.

DIRECCIÓN DE PROCESOS LEGISLATIVOS
 FOJA No. 3
 DE: 124
 ENTREGO: # RECIBIO: e

067 PUERTO VALLARTA

TABLA DE VALORES

Para efectos de cumplir con lo establecido en los artículos 13 fracción IX, 62 y 63 de la Ley de Catastro municipal del Estado de Jalisco, tanto a las tablas de valores unitarios debidamente actualizadas por el "Consejo Técnico de Catastro" preparadas para el ejercicio del año 2018 de conformidad al artículo 62 de la ley de Catastro Municipal del Estado de Jalisco.

ATENTAMENTE

EL PRESIDENTE DEL CONSEJO TÉCNICO DE CATASTRO MPAL.
 C. ING. ARTURO DAVALOS PEÑA

SECRETARIO DEL CONSEJO TÉCNICO DE CATASTRO MPAL.
 C. L.C.P. RICARDO RENÉ RODRIGUEZ RAMÍREZ

CONSEJERO TITULAR REPRESENTANTE DEL H. AYUNTAMIENTO
 LIC. GUILLERMO MANZANO QUINTERO

CONSEJERO TITULAR REGIDOR REPRESENTANTE DEL H. AYUNTAMIENTO
 C. GILBERTO LORENZO RODRIGUEZ

CONSEJERO TITULAR SECTOR EMPRESARIAL Y COMERCIAL
 C. ARNULFO ORTEGA CONTRERAS

CONSEJERO REPRESENTANTE DEL SECTOR AGROPECUARIO
 C. OSCAR AVALOS BERNAL

CONSEJERO TITULAR DE FINCAS URBANAS
 C. SALVADOR PEÑA CHAVEZ

CONSEJERO DE LA ASOCIACIÓN DE VALUADORES O DEL CONSEJERO INTEGRAL DE VALUADORES
 C. CAROL FERDINAND SANCHEZ DURAN

H. AYUNTAMIENTO DE PUERTO VALLARTA
 CONSEJO TÉCNICO DE CATASTRO MUNICIPAL

Y CUMPLE CON LOS LINEAMIENTOS Y RECOMENDACIONES EMITIDAS POR EL CONSEJO TÉCNICO CATASTRAL DEL ESTADO.

L.C. FRANCISCO DE LA CRUZ RAMÍREZ
 SECRETARIO DE ACTAS Y ACUERDOS

H. CONGRESO DEL ESTADO

TABLA DE VALORES DEMÉRITOS E INCREMENTOS SE-07

PUERTO VALLARTA
 H. AYUNTAMIENTO DE PUERTO VALLARTA

PUERTO VALLARTA
 J. A. L. S. S. O.
 H. AYUNTAMIENTO

AÑO 2018 LÍNEA 02

TABLA DE PLAZAS Y CENTROS COMERCIALES

FORMATO SE-09

Procedimiento de valuación.
Para obtener el Valor Catastral de un local de las plazas comerciales descritas, se procederá de la siguiente manera:

Plazas construidas como regimen de condominio horizontal :

A.- Valor Catastral del Terreno
Al área total de terreno que conforma el condominio horizontal, se le aplicara el valor descrito en la siguiente tabla el cual responde al de calle o en su caso al rango de valor, teniendo como factor de la unidad; por lo tanto, el valor de terreno tendra incremento ni demerito. Al valor resultante, se le aplicara el indiviso de acuerdo al contenido en su titulo de propiedad, resultando así el valor del terreno.

B.- Valor Catastral de la construccion
Las construcciones privativas se clasificaran individualmente para cada local, de acuerdo a su tipo, calidad y estado de conservación. A lo anterior se le sumara la parte proporcional que de acuerdo al indiviso contemplado en el titulo de propiedad le corresponde respecto de las areas comunes construidas misma que se evaluaran de acuerdo a las clasificaciones que le corresponde respecto de las areas comunes construidas mismas que se evaluaran de acuerdo a las clasificaciones que le correspondan a cada una de estas, resultando así el valor de la construccion.

C.- Valor catastral total del local (A+ B = C)
Para determinar el Valor Total de cada local se sumará el valor del terreno más el valor de las construcciones.


Plazas constituidas como régimen de condominio vertical:

A.- Valor Catastral del Terreno
Al área total de terreno que conforma el condominio vertical, se le aplicará el valor descrito en la siguiente tabla, el cual corresponde al de calle o en su caso al del rango de valor, teniendo como factor la unidad; por lo tanto, el Valor de Terreno no tendrá incremento ni demérito. Al valor resultante se le aplicará el indiviso de acuerdo al contenido en su titulo de propiedad y el resultado será el valor del terreno.

B.- Valor Catastral de la construccion
Para el caso de las construcciones, se generará un avalúo global, el cual considerará las construcciones comunes de acuerdo a las clasificaciones que le correspondan a cada una de éstas; más las construcciones privativas que se valuarán conforme al tipo de clasificación que represente la generalidad de los locales de la plaza. Resultando así el valor global de construcción de la plaza, a dicho valor se le aplicará el indiviso de acuerdo al contenido en su título de propiedad resultando así el valor de construcción.

C.- Valor catastral total del local (A+ B = C)
Para determinar el Valor Total de cada local se sumará el valor del terreno más el valor de las construcciones. Plazas y Centros Comerciales.

PLAZAS Y CENTROS COMERCIALES	VALOR
1. PLAZA SANTA MARIA	7,180
2. PLAZA GENOVESA	7,180
3. VILLAS VALLARTA	5,150
4. PLAZA CARACOL	4,860
5. PLAZA CARACOL 2DA. ETAPA	4,860
6. PLAZA NEPTUNO	3,820
7. PLAZA MARINA	3,820
8. PLAZA IGUANA	3,190
9. PLAZA GALERIAS	6,950
10. MACRO PLAZA VTA.	5,090
11. PLAZA PENINSULA	6,950
12. PLAZA CENTRO CITY	3,480
13.	
14.	
15.	



067 PUERTO VALLARTA

TABLA DE VALORES

Para efectos de cumplir con lo estipulado en los artículos 13 fracción IX, 83 y 83 de la Ley de Catastro municipal del Estado de Jalisco, como a todas las tablas de valores unitarios debidamente analizadas por el "Consejo Técnico de Catastro" propuestas para el ejercicio del año 2018 de conformidad al artículo 62 de la Ley de Catastro Municipal del Estado de Jalisco.

ATENTAMENTE

EL PRESIDENTE DEL CONSEJO TÉCNICO DE CATASTRO MPAL.
C. ING. ARTURO DAVALOS PEÑA

SECRETARIO DEL CONSEJO TÉCNICO DE CATASTRO MPAL.
C. L.C.P. RICARDO RENE RODRIGUEZ RAMIREZ

CONSEJERO TITULAR REPRESENTANTE DEL SECTOR EMPRESARIAL Y COMERCIAL
C. LIC. GUILLERMO MANZANO QUINTERO

CONSEJERO TITULAR REGIDOR REPRESENTANTE DEL H. AYUNTAMIENTO
C. GILBERTO LORENZO RODRIGUEZ

CONSEJERO TITULAR SECTOR EMPRESARIAL Y COMERCIAL
C. ARNULFO ORTEGA CONTRERAS

CONSEJERO REPRESENTANTE DEL SECTOR AGROPECUARIO
C. OSCAR AVALOS BERNAL

CONSEJERO TITULAR DE FINCAS URBANAS
C. SALVADOR PEÑA CHAVEZ

CONSEJERO DE LA ASOCIACION DE VALUADORES O DEL CONSEJERO INTEGRAL DE VALUADORES.
C. ARO. FERRAN SANCHEZ DURAN



EL CONSEJO TÉCNICO DE CATASTRO MUNICIPAL DEL ESTADO DE JALISCO
Y CUMPLE CON LOS LINEAMIENTOS Y RECOMENDACIONES EMITIDAS POR EL CONSEJO TÉCNICO CATASTRAL DEL ESTADO.

L.C. J. RAÚL CIBELAR WENZLOUEZ
SECRETARIO DE ACTAS Y ACUERDOS



H. CONGRESO DEL ESTADO



VALORES DE CONSTRUCCIÓN

TIPO DE CONSTRUCCIONES PERMANENTES HABITACIONALES, COMERCIALES Y DE SERVICIOS

Table with 3 main columns: EDAD MODERNO, EDAD SEMI-MODERNO, EDAD ANTIGUO. Each column contains sub-tables for CALIDAD (BUENO, REGULAR, MALO) and VALOR POR M2 and CCC.

TIPO DE CONSTRUCCIONES PERMANENTES INDUSTRIALES

Table with 3 main columns: EDAD MODERNO, EDAD SEMI-MODERNO, EDAD ANTIGUO. Each column contains sub-tables for CALIDAD (BUENO, REGULAR, MALO) and VALOR POR M2 and CCC.

TIPO DE CONSTRUCCIONES PROVISIONALES, USO TRANSITORIO Y FACIL REMOSIÓN.

Table with 4 columns: CALIDAD, ESTADO DE CONSERVACIÓN, VALOR POR M2, CCC. Rows for SUPERIOR, MEDIO, ECONÓMICO.

TIPO DE CONSTRUCCIONES ESPECIALES ALBERCAS

Table with 4 columns: CALIDAD, ESTADO DE CONSERVACIÓN, VALOR POR M2, CCC. Rows for SUPERIOR, MEDIO, ECONÓMICO.

TIPO DE CONSTRUCCIONES ESPECIALES, PISOS SIN TECHO E INSTALACIONES DEPORTIVAS

Table with 3 columns: CALIDAD, VALOR POR M2, CCC. Rows for SUPERIOR, MEDIO, ECONÓMICO. Includes PALAPA section.

NOTA 1.- Se determinan 3 rangos de edad que son:

MODERNO: De 0 hasta 10 años de edad. SEMI-MODERNO: De más de 10 años y hasta 30 años de edad. ANTIGUO: De más de 30 años de edad.

NOTA 2.- La construcción que sea remodelada o reconstruida consistente en cambio de distribución, instalaciones, techos y pisos, para efectos catastrales, se clasificará como semi-moderna o moderna según sea el caso.

NOTA 3.- Para el estado de conservación se determina como:

Buena: La construcción que no requiera reparaciones y su estado es óptimo. Regular: Aquellas construcciones que requiere reparaciones sencillas para ponerla en buen estado. Mala: Aquella construcción que requiere reparaciones importantes para ponerla en buen estado.

NOTA 4.- Los valores de pisos sin techo no aplicarán en inmuebles de uso habitacional.

NOTA 5.- La calidad de AUSTERO es aquella que no reúne los requisitos mínimos de habitabilidad.

CCC.- Código de clasificación de la construcción.

DIRECCIÓN DE PROCESOS LEGISLATIVOS. FOJA No. 5 DE 12. Poder Legislativo JALISCO.

ENTRERO. RECIBIDO.

067 PUERTO VALLARTA

TABLA DE VALORES

Para efectos de cumplir con lo estipulado en los artículos 13 fracción IX, 62 y 63 de la Ley de Catastro municipal del Estado de Jalisco, han sido elaborados los tablas de valores unitarios debidamente autorizadas por el "Comité Técnico de Catastro" propuestas para el ejercicio del año 2018 de conformidad al artículo 62 de la Ley de Catastro Municipal del Estado de Jalisco.

ATENCIÓN. EL PRESIDENTE DEL CONSEJO TÉCNICO DE CATASTRO MPAL. C. ING. ARTURO DAVALOS PEÑA. SECRETARIO DEL CONSEJO TÉCNICO DE CATASTRO MPAL. C. L.C.P. RICARDO RENE RODRIGUEZ RAMIREZ. CONSEJERO TITULAR POR CANTAS DE SERVICIOS. C. GILBERTO MANZANO QUINTERO. CONSEJERO TITULAR REGIDOR REPRESENTANTE DEL H. AYUNTAMIENTO. C. GILBERTO LORENZO RODRIGUEZ. CONSEJERO TITULAR SECTOR EMPRESARIAL Y COMERCIAL. C. ARNULFO ORTEGA CONTRERAS. CONSEJERO REPRESENTANTE DEL SECTOR AGROPECUARIO. C. OSCAR AVALOS BERNAL. CONSEJERO TITULAR DE FINCAS URBANAS. C. SALVADOR PEÑA CHAVEZ. CONSEJERO DE LA ASOCIACION DE VALUADORES O DEL CONSEJERO INTEGRAL DE VALUADORES. C. ARG. EFRAIN SANCHEZ DURAN.

H. AYUNTAMIENTO DE PUERTO VALLARTA. CONSEJO TÉCNICO DE CATASTRO.

SECRETARIO DE ACTAS Y ACUERDOS. R. RAUL BENITO VELAZQUEZ.

SECRETARIO DE ACTAS Y ACUERDOS. R. RAUL BENITO VELAZQUEZ.

H. CONGRESO DEL ESTADO.

TABLA DE VALORES CONSTRUCCION SE-01. PUERTO VALLARTA H. AYUNTAMIENTO DE PUERTO VALLARTA. AÑO 2018 05.

000013



067 PUERTO VALLARTA

TABLA DE VALORES

Para efectos de cumplir con lo estipulado en los artículos 13 fracción IX, 62 y 63 de la Ley de Catastro municipal del Estado de Jalisco, turno a ustedes las tablas de valores unitarios debidamente analizadas por el "Consejo Técnico de Catastro" propuestas para el ejercicio del año 2018 de conformidad al artículo 62 de la ley de Catastro Municipal del Estado de Jalisco.

- ATENCIÓN**
- EL PRESIDENTE DEL CONSEJO TÉCNICO DE CATASTRO MPAL
C. ING. ARTURO DAVALOS PEÑA
- SECRETARIO DEL CONSEJO TÉCNICO DE CATASTRO MPAL
C. L.C.P. RICARDO RENE RODRIGUEZ RAMIREZ
- CONSEJERO TITULAR REGIDOR REPRESENTANTE DEL H. AYUNTAMIENTO
C. LIC. GUILLERMO VIANZANO QUINTERO
- CONSEJERO TITULAR REGIDOR REPRESENTANTE DEL H. AYUNTAMIENTO
C. GILBERTO LORENZO RODRIGUEZ
- CONSEJERO TITULAR SECTOR EMPRESARIAL Y COMERCIAL
C. ARNULFO ORTEGA CONTRERAS
- CONSEJERO REPRESENTANTE DEL SECTOR AGROPECUARIO
C. OSCAR AVALOS BERNAL
- CONSEJERO TITULAR DE FINCAS URBANAS
C. SALVADOR PEÑA CHAVEZ
- CONSEJERO DE LA ASOCIACION DE VALUADORES O DEL CONSEJERO INTEGRAL DE VALUADORES
C. ARQ. EFRAIN SANCHEZ DURAN

CONSEJO TÉCNICO DE CATASTRO MUNICIPAL
H. AYUNTAMIENTO DE PUERTO VALLARTA

CONSEJO TÉCNICO DE CATASTRO

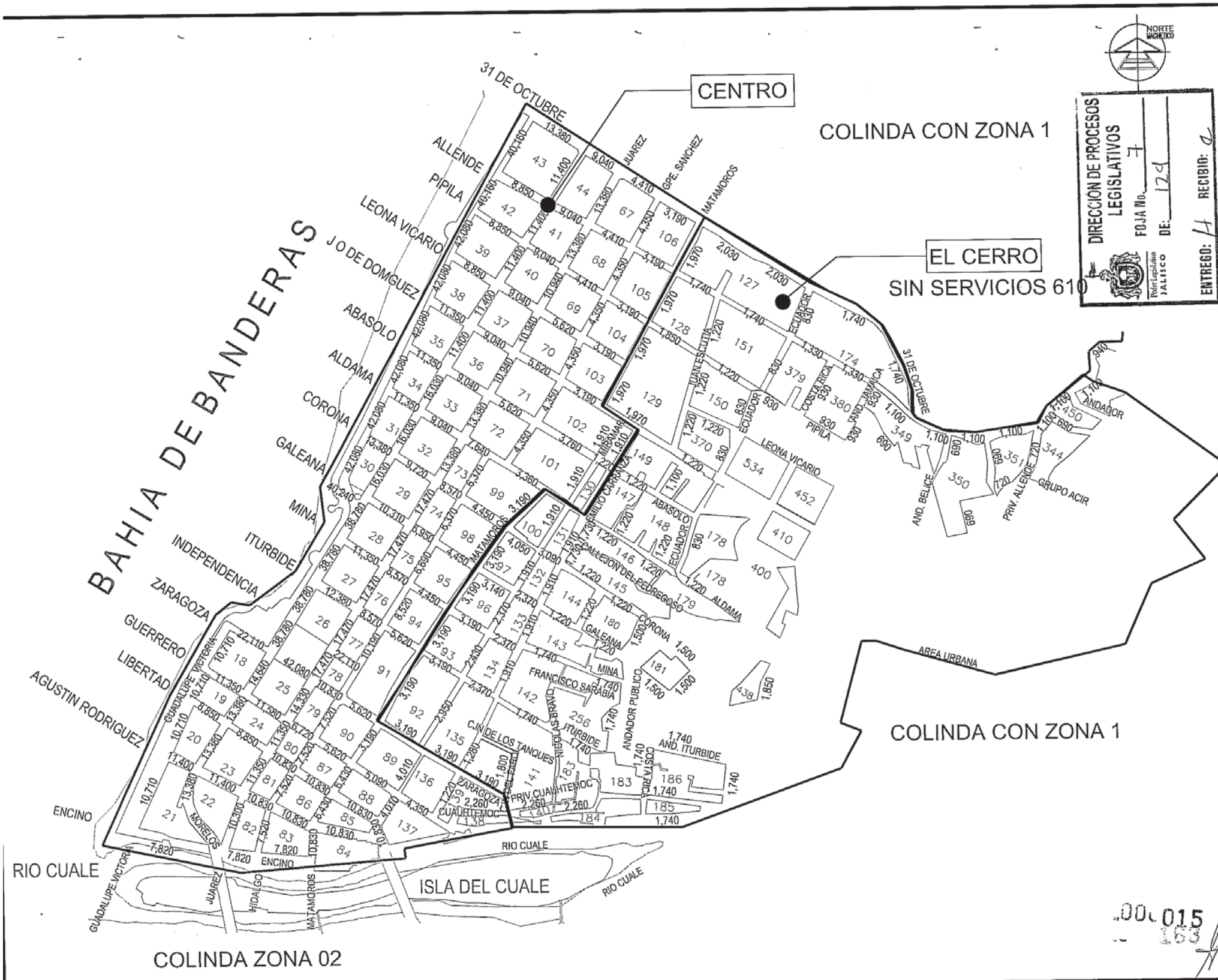
CONSEJO MUNICIPAL DEL ESTADO
PRESENTE DOCUMENTO SE REVISÓ Y CUMPLE CON LOS LINEAMIENTOS Y RECOMENDACIONES EMITIDAS POR EL CONSEJO TÉCNICO CATASTRAL DEL ESTADO.

LIC. RAÚL BELLO VELAZQUEZ
SECRETARIO DE ACTAS Y ACUERDOS



H. CONGRESO DEL ESTADO

<p>TABLA DE VALORES</p> <p>PUERTO VALLARTA</p> <p>H. AYUNTAMIENTO DE PUERTO VALLARTA</p> <p>AÑO 2018</p>	<p>PLANO LLAVE DE ZONIFICACION URBANA</p> <p>PUERTO VALLARTA</p> <p>H. AYUNTAMIENTO</p> <p>AÑO 2018</p>	
--	---	--



DIRECCION DE PROCESOS LEGISLATIVOS
FOJA No. 7
DE 129
ENTREGO: H RECIBIO: d

067 PUERTO VALLARTA

TABLA DE VALORES

Para efectos de cumplir con lo estipulado en los artículos 12, 13, 14 y 15 de la Ley de Catastro Municipal del Estado de Jalisco, turno a ustedes las tablas de valores unitarios debidamente actualizadas por el "Comité Técnico de Catastro" propuestas para el ejercicio del año 2018 de conformidad al artículo 62 de la Ley de Catastro Municipal del Estado de Jalisco.

ATENTAMENTE

EL PRESIDENTE DEL CONSEJO TÉCNICO DE CATASTRO MPAL
C. ING. ARTURO DAVALOS PEÑA

SECRETARIO DEL CONSEJO TÉCNICO DE CATASTRO MPAL
C. L.C.P. RICARDO RENE RODRIGUEZ RAMIREZ

CONSEJERO TITULAR REGIDOR REPRESENTANTE DEL H. AYUNTAMIENTO
C. LIC. GUILLERMO MANZANO QUINTERO

CONSEJERO TITULAR REGIDOR REPRESENTANTE DEL H. AYUNTAMIENTO
C. GILBERTO LORENZO RODRIGUEZ

CONSEJERO TITULAR SECTOR EMPRESARIAL Y COMERCIAL
C. ARNULFO ORTEGA CONTRERAS

CONSEJERO REPRESENTANTE DEL SECTOR AGROPECUARIO
C. OSCAR AVALOS BERNAL

CONSEJERO TITULAR DE FINCAS URBANAS
C. SALVADOR PEÑA CHAVEZ

CONSEJERO DE LA ASOCIACION DE VALUADORES O DEL CONSEJERO INTEGRAL DE VALUADORES
C. ARQ. EFRAIN SANCHEZ DURAN

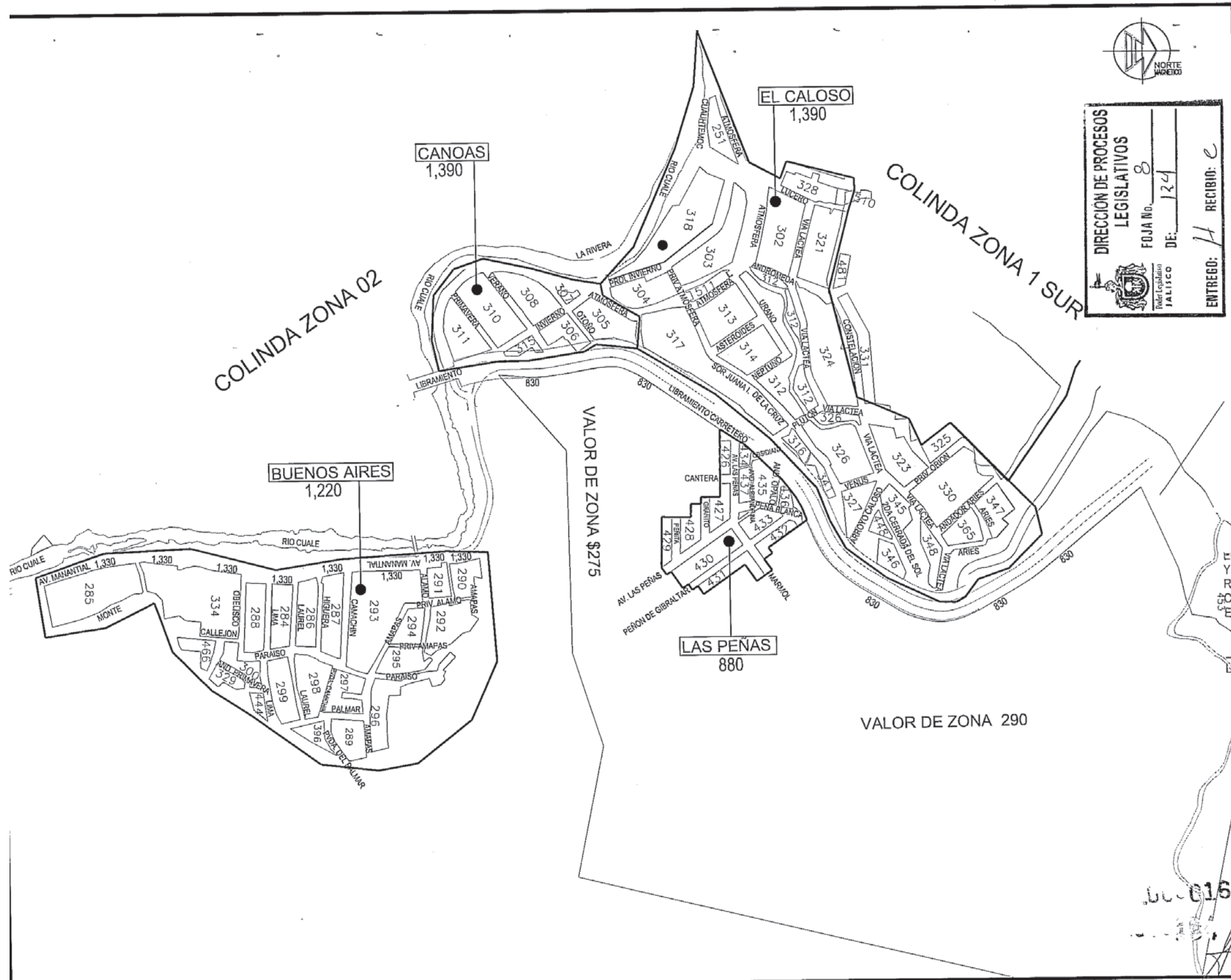
CONSEJO TÉCNICO DE CATASTRO MUNICIPAL
H. AYUNTAMIENTO DE PUERTO VALLARTA
CONSEJO TÉCNICO DE CATASTRO MUNICIPAL

EL PRESENTE DOCUMENTO SE REVISÓ Y CUMPLE CON LOS LINEAMIENTOS Y RECOMENDACIONES EMITIDAS POR EL CONSEJO TÉCNICO CATASTRAL DEL ESTADO.

LIC. RAÚL SÁNCHEZ VELÁZQUEZ
SECRETARIO DE ACTAS Y ACUERDOS

H. CONGRESO DEL ESTADO

TABLA DE VALORES L-1 ZONA 001
PUERTO VALLARTA
AYUNTAMIENTO DE PUERTO VALLARTA
AÑO 2018 07



NORTE
MAGNETO

DIRECCIÓN DE PROCESOS
LEGISLATIVOS

FOJA No. 8
DE 124

ENTREGO: H RECIBID: e

Poder Legislativo
JALISCO

067 PUERTO VALLARTA

TABLA DE VALORES

Para efectos de cumplir con lo establecido en los artículos 13 fracción IV, 62 y 63 de la Ley de Catastro municipal del Estado de Jalisco, turno a ustedes las listas de valores unitarios debidamente autorizadas por el "Consejo Técnico de Catastro" propuestas para el ejercicio del año 2018 de conformidad al artículo 12 de la Ley de Catastro Municipal del Estado de Jalisco.

A T E N T A M E N T E

EL PRESIDENTE DEL CONSEJO TÉCNICO DE CATASTRO MPAL.
C. ING. ARTURO DAVALOS PEÑA

SECRETARIO DEL CONSEJO TÉCNICO DE CATASTRO MPAL.
C. I.C.P. RICARDO RENE RODRIGUEZ RAMIREZ
[Signature]
C. LIC. GUILLERMO MANZANO QUINTERO

CONSEJERO TITULAR REGIDOR REPRESENTANTE DEL H. AYUNTAMIENTO
C. GILBERTO LORENZO RODRIGUEZ

CONSEJERO TITULAR SECTOR EMPRESARIAL Y COMERCIAL
C. ARNULFO ORTEGA CONTRERAS

CONSEJERO REPRESENTANTE DEL SECTOR AGROPECUARIO.
C. OSCAR AVALOS BERNAL

CONSEJERO TITULAR DE FINCAS URBANAS.
C. SALVADOR PEÑA CHAVEZ

CONSEJERO DE LA ASOCIACION DE VALUADORES O DEL CONSEJO INTEGRAL DE VALUADORES.
C. ARQ. EFRAIN SANCHEZ DURAN

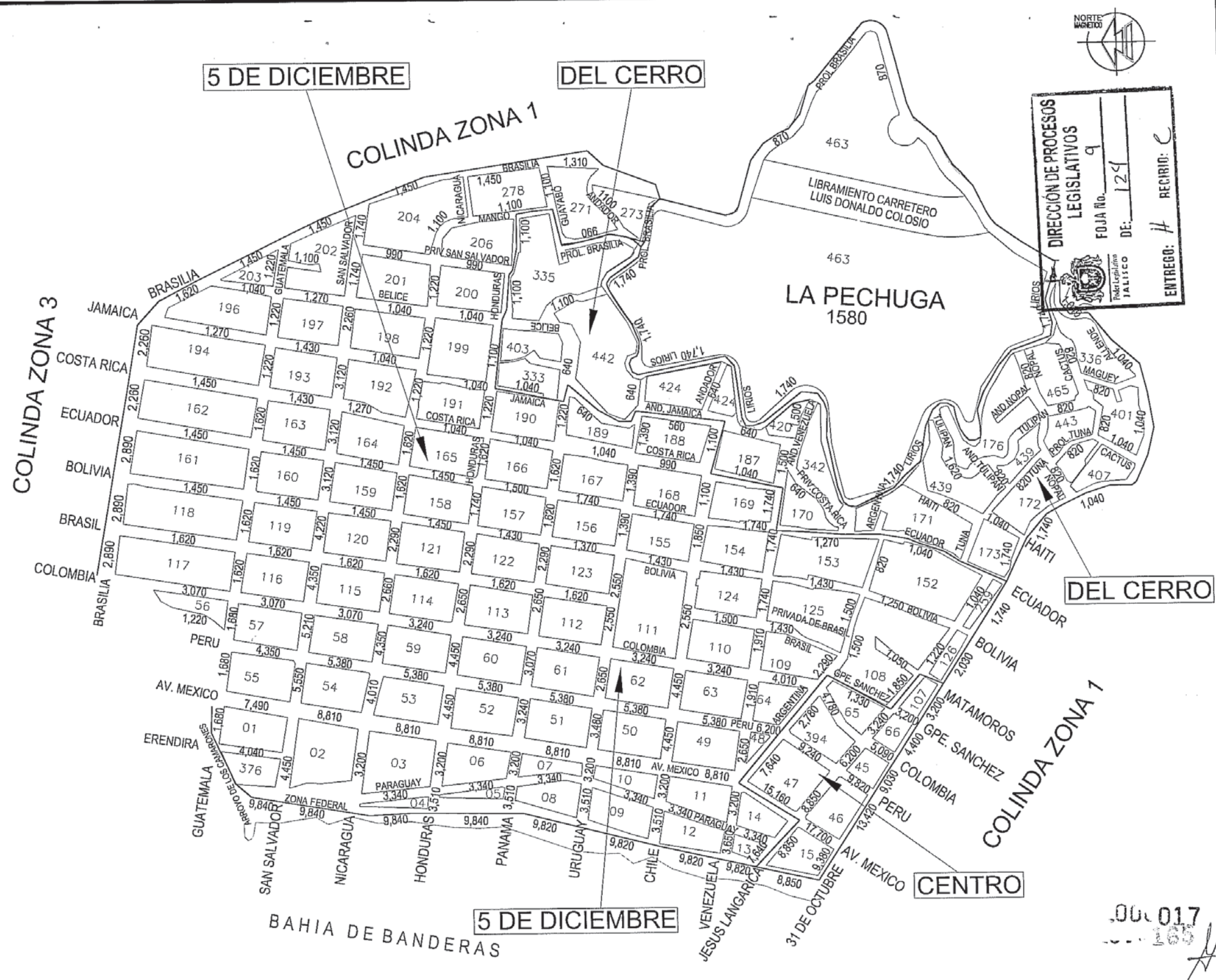
CONSEJO TÉCNICO DE CATASTRO MUNICIPAL
H. AYUNTAMIENTO DE PUERTO VALLARTA
CONSEJO TÉCNICO DE CATASTRO MUNICIPAL

EL PRESENTE CONSEJO MUNICIPAL, CONSIDERANDO Y CUMPLE CON LAS RECOMENDACIONES EMITIDAS POR EL CONSEJO TÉCNICO CATASTRAL DEL ESTADO.

[Signature]
LIC. RAUL BELTRAN VAZQUEZ
SECRETARIO DE ACTAS Y ACUERDOS

H. CONGRESO DEL ESTADO

TABLA DE VALORES ZONA 001
PUERTO VALLARTA
H. AYUNTAMIENTO DE PUERTO VALLARTA
AÑO 2018 008



DIRECCION DE PROCESOS LEGISLATIVOS
 FOJA No. 9
 DE: 124
 ENTREGO: # RECIBIO: C

067 PUERTO VALLARTA

TABLA DE VALORES

Para efectos de cumplir con lo estipulado en los artículos 13 fracción IV, 62 y 63 de la Ley de Catastro Municipal del Estado de Jalisco, turno a ustedes las tablas de valores urbanos cuatrimestralmente actualizadas por el "Consejo Técnico de Catastro" propuestas para el ejercicio del año 2018 de conformidad al artículo 62 de la Ley de Catastro Municipal del Estado de Jalisco.

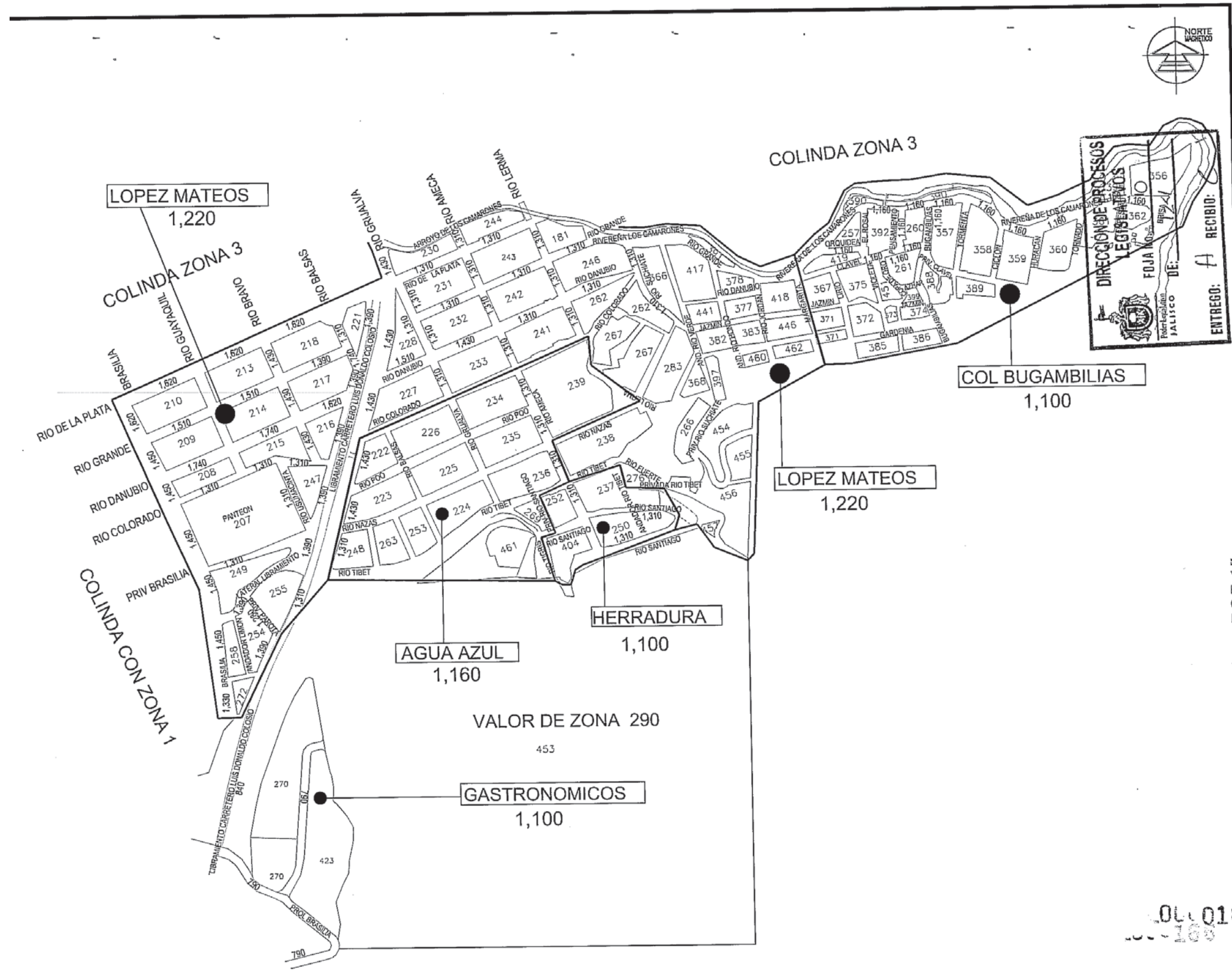
- ATENTAMENTE
 EL PRESIDENTE DEL CONSEJO TÉCNICO DE CATASTRO MPAL.
 C. ING. ARTURO DAVALOS PEÑA
- SECRETARIO DEL CONSEJO TÉCNICO DE CATASTRO MPAL.
 C. L.C.B. RICARDO RENE RODRIGUEZ RAMIREZ
- CONSEJERO TITULAR DE CATASTRO MUNICIPAL
 C. LIC. GUILLERMO MANZANO QUINTERO
- CONSEJERO TITULAR REGIDOR REPRESENTANTE DEL H. AYUNTAMIENTO
 C. GILBERTO LORENZO RODRIGUEZ
- CONSEJERO TITULAR SECTOR EMPRESARIAL Y COMERCIAL
 C. ARNULFO ORTEGA CONTRERAS
- CONSEJERO REPRESENTANTE DEL SECTOR AGROPECUARIO
 C. OSCAR AVALOS BERNAL
- CONSEJERO TITULAR DE FINCAS URBANAS
 C. SALVADOR PEÑA CHAVEZ
- CONSEJERO DE LA ASOCIACION DE VALUADORES O DEL CONSEJERO INTEGRAL DE VALUADORES
 C. ARQ. EFRAIN SANCHEZ DURAN

CONSEJO TÉCNICO DE CATASTRO MUNICIPAL
H. AYUNTAMIENTO DE PUERTO VALLARTA
CONSEJO TÉCNICO DE CATASTRO MUNICIPAL
 CONSEJO TÉCNICO CATASTRAL DEL ESTADO
 PRESENTE MUNICIPAL REVISÓ
 CUMPLE CON LOS REQUISITOS
 RECOMENDACIONES EMITIDAS POR EL
 CONSEJO TÉCNICO CATASTRAL DEL ESTADO.

H. AYUNTAMIENTO DE PUERTO VALLARTA
 LIC. J. RAFAEL BELLO VELÁZQUEZ
 SECRETARIO DE ACTAS Y ACUERDOS

H. CONGRESO DEL ESTADO

TABLA DE VALORES L-3 ZONA 001
 PUERTO VALLARTA
 H. AYUNTAMIENTO DE PUERTO VALLARTA
 AÑO 2018 009



067 PUERTO VALLARTA

TABLA DE VALORES

Para efectos de cumplir con lo establecido en los artículos 12 fracción IX, 62 y 63 de la Ley de Catastro municipal del Estado de Jalisco, turno a ustedes las tablas de valores unitarios elaboradas por el "Comité Técnico de Catastro" preparadas para el ejercicio del año 2018 de conformidad al artículo 62 de la Ley de Catastro Municipal del Estado de Jalisco.

ATENTAMENTE

EL PRESIDENTE DEL CONSEJO TÉCNICO DE CATASTRO MPAL
C. ING. ARTURO DAVALOS PEÑA

SECRETARIO DEL CONSEJO TÉCNICO DE CATASTRO MPAL
C. L.C.P. RICARDO RENE RODRIGUEZ RAMIREZ

CONSEJERO TITULAR REGIDOR REPRESENTANTE DEL H. AYUNTAMIENTO
C. LIS GUILLERMO MANZANO QUINTERO

CONSEJERO TITULAR REGIDOR REPRESENTANTE DEL H. AYUNTAMIENTO
C. GILBERTO LORENZO RODRIGUEZ

CONSEJERO TITULAR SECTOR EMPRESARIAL Y COMERCIAL
C. ARNULFO ORTEGA CONTRERAS

CONSEJERO REPRESENTANTE DEL SECTOR AGROPECUARIO
C. OSCAR AVALOS BERNAL

CONSEJERO TITULAR DE FINCAS URBANAS
C. SALVADOR PEÑA CHAVEZ

CONSEJERO DE LA ASOCIACION DE VALUADORES O DEL CONSEJERO INTEGRAL DE VALUADORES
C. ARQ. FERRAN SANCHEZ DURAN

H. AYUNTAMIENTO DE PUERTO VALLARTA

CONSEJO TÉCNICO DE CATASTRO

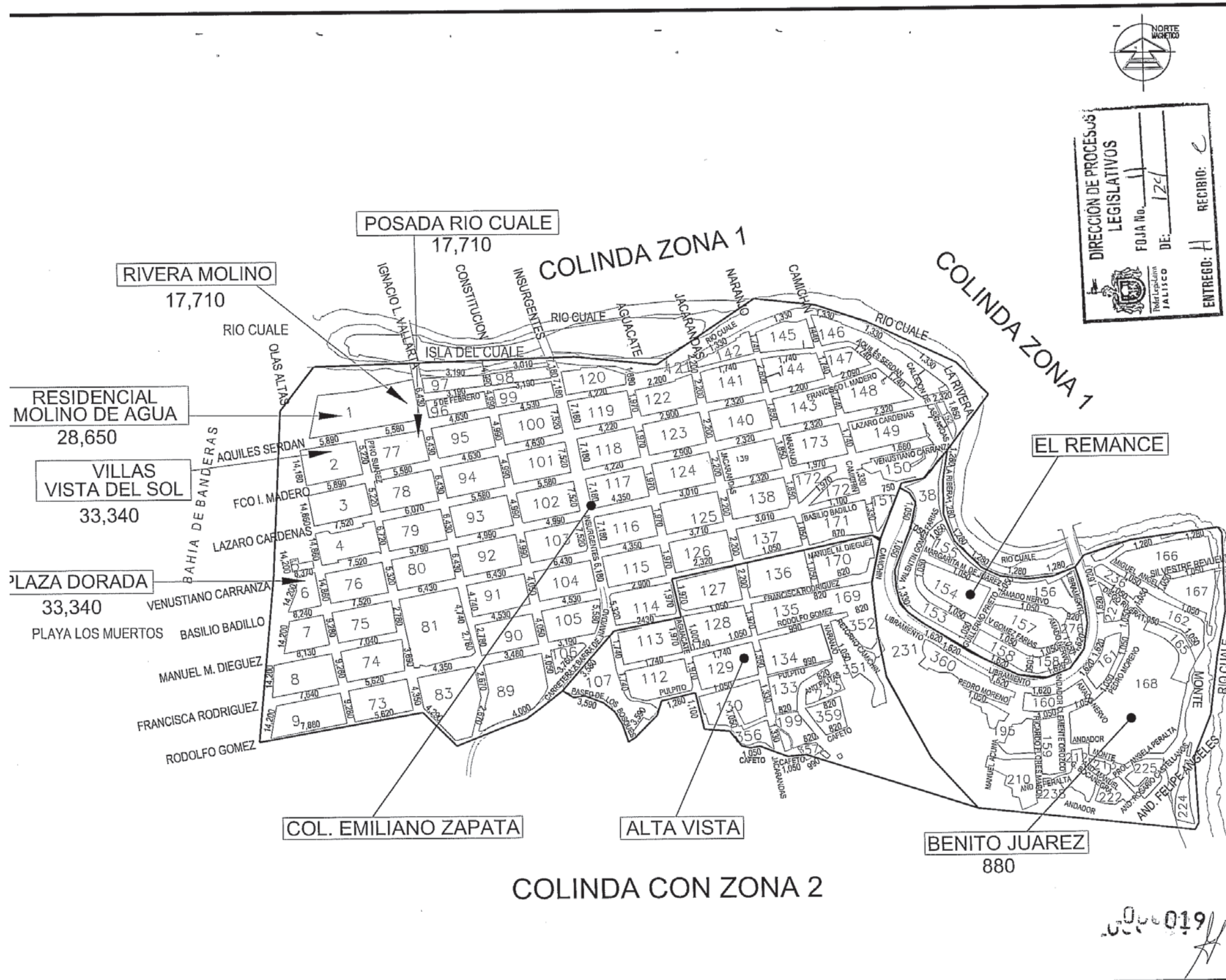
EL PRESENTE DOCUMENTO SE REVIÓ Y CUMPLE CON LOS LINEAMIENTOS Y RECOMENDACIONES EMITIDAS POR EL CONSEJO TÉCNICO CATASTRAL DEL ESTADO.

RAÚL BERTAMINI GARCÍA
SECRETARIO DE ACTAS Y ACUERDOS

H. CONGRESO DEL ESTADO

018
100

TABLA DE VALORES L4 ZONA 001
PUERTO VALLARTA
H. AYUNTAMIENTO DE PUERTO VALLARTA
AÑO 2018 010



067 PUERTO VALLARTA

TABLA DE VALORES

Para efectos de cumplir con lo estipulado en los artículos 13 fracción IX, 12 y 13 de la Ley de Catastro Municipal del Estado de Jalisco, tanto a ustedes las tablas de valores unitarios debidamente actualizadas por el "Consejo Técnico de Catastro" propuestas para el ejercicio del año 2018 de conformidad al artículo 62 de la Ley de Catastro Municipal del Estado de Jalisco.

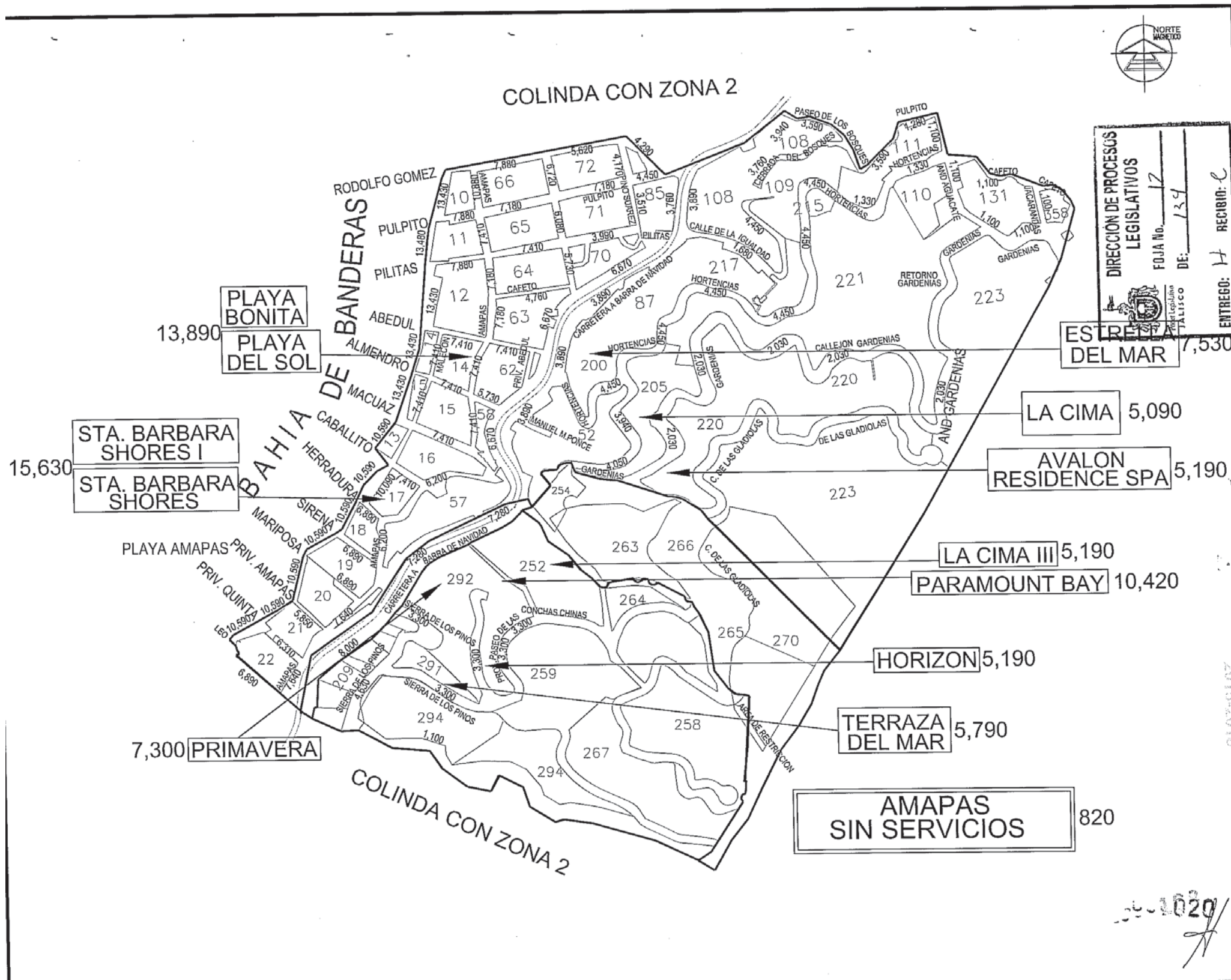
ATENTAMENTE
 EL PRESIDENTE DEL CONSEJO TÉCNICO DE CATASTRO MPAL.
 C. ING. ARTURO DAVALOS PEÑA
 SECRETARIO DEL CONSEJO TÉCNICO DE CATASTRO MPAL.
 C. L.C.P. RICARDO RENE RODRIGUEZ RAMIREZ
 CONSEJERO TITULAR POR EL SECTOR EMPRESARIAL Y COMERCIAL
 C. LIC. GUILLERMO MANZANO GUINTERO
 CONSEJERO TITULAR REGIDOR REPRESENTANTE DEL
 H. AYUNTAMIENTO
 C. GILBERTO LORENZO RODRIGUEZ
 CONSEJERO TITULAR SECTOR EMPRESARIAL Y COMERCIAL.
 C. ARNULFO ORTEGA CONTRERAS
 CONSEJERO REPRESENTANTE DEL SECTOR AGROPECUARIO.
 C. OSCAR AVALOS BERNAL
 CONSEJERO TITULAR DE FINCAS URBANAS.
 C. SALVADOR PEÑA CHAVEZ
 CONSEJERO DE LA ASOCIACION DE VALUADORES O DEL
 CONSEJERO INTEGRAL DE VALUADORES.
 C. ARQ. EFRAIN SANCHEZ DURAN

CONSEJO TÉCNICO DE CATASTRO MUNICIPAL
 AYUNTAMIENTO
 PUERTO VALLARTA
 CONSEJO TÉCNICO
 DE CATASTRO
 DEL PRESENTE MUNICIPIO SE REVISÓ
 CUMPLIENDO CON LOS LINEAMIENTOS
 RECOMENDACIONES EMITIDAS POR EL
 CONSEJO TÉCNICO GATASTRAL DEL
 ESTADO.

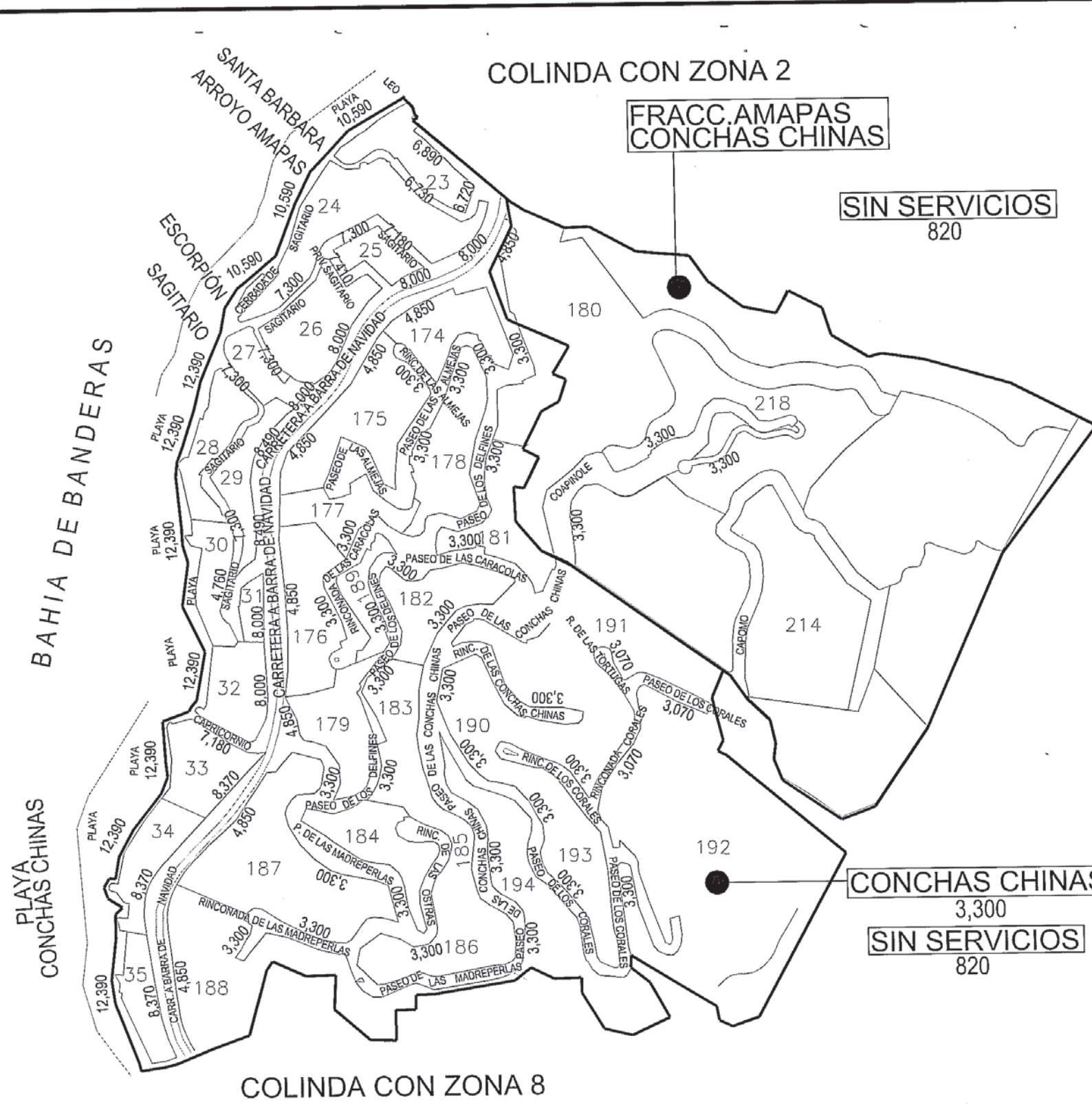
H. AYUNTAMIENTO
 LIC. RAUL R. BELLO VELAZQUEZ
 SECRETARIO DE ACTAS Y ACUERDOS

H. CONGRESO DEL ESTADO

CONVENIO L-1
 TABLA DE VALORES ZONA 002
 PUERTO VALLARTA
 H. AYUNTAMIENTO DE PUERTO VALLARTA
 AÑO 2018 11



067 PUERTO VALLARTA	
TABLA DE VALORES	
<p>Para efectos de cumplir con lo estipulado en los artículos 13 fracción IX, 62 y 63 de la Ley de Catastro Municipal del Estado de Jalisco, turno a estudiar las tablas de valores unitarios debidamente autorizadas por el "Consejo Técnico de Catastro" propuestas para el ejercicio del año 2018 de conformidad al artículo 62 de la Ley de Catastro Municipal del Estado de Jalisco.</p>	
<p>ATENTAMENTE</p> <p>EL PRESIDENTE DEL CONSEJO TÉCNICO DE CATASTRO MPAL. C. ING. ARTURO DAVALOS PEÑA</p> <p>SECRETARIO DEL CONSEJO TÉCNICO DE CATASTRO MPAL. C. L.C.P. RICARDO RENE RODRIGUEZ RAMIREZ</p> <p>CONSEJERO TITULAR POR CATASTRO MUNICIPAL C. LIC. GUILLERMO MARIANO QUINTERO</p> <p>CONSEJERO TITULAR REGIDOR REPRESENTANTE DEL H. AYUNTAMIENTO C. GILBERTO LORENZO RODRIGUEZ</p> <p>CONSEJERO TITULAR SECTOR EMPRESARIAL Y COMERCIAL C. ARNULFO ORTEGA CONTRERAS</p> <p>CONSEJERO REPRESENTANTE DEL SECTOR AGROPECUARIO. C. OSCAR AVALOS BERNAL</p> <p>CONSEJERO TITULAR DE FINCAS URBANAS. C. SALVADOR PEÑA CHAVEZ</p> <p>CONSEJERO DE LA ASOCIACION DE VALUADORES O DEL CONSEJERO INTEGRAL DE VALUADORES. C. ARQ. EFRAIN SANCHEZ DURAN</p>	
<p>CONSEJO TÉCNICO DE CATASTRO MUNICIPAL</p> <p>COMISIÓN EJECUTIVA DE VALUACIÓN</p> <p>SECRETARÍA DE CATASTRO MUNICIPAL DEL ESTADO</p>	
<p>PRESENTE DOCUMENTO SE REVISÓ Y CUMPLE CON LOS LINEAMIENTOS Y RECOMENDACIONES EMITIDAS POR EL CONSEJO TÉCNICO CATASTRAL DEL ESTADO.</p>	
<p>H. AYUNTAMIENTO</p> <p>C. J. RAÚL R. BELLO VELÁZQUEZ SECRETARIO DE ACTAS Y ACUERDOS</p>	
<p>H. CONGRESO DEL ESTADO</p>	
<p>CONSEJO TÉCNICO DE CATASTRO MUNICIPAL</p> <p>TABLA DE VALORES</p> <p>PUERTO VALLARTA</p> <p>H. AYUNTAMIENTO DE PUERTO VALLARTA</p> <p>AÑO 2018</p>	<p>RECIBIÓ: C</p> <p>ENTREGÓ: H</p> <p>2015-2018</p> <p>1020</p>



SIN SERVICIOS
820

CONCHAS CHINAS
3,300
SIN SERVICIOS
820

DIRECCION DE PROCESOS LEGISLATIVOS
FOJA No. 13
DE: 12/11/16
ENTREGO: H RECIBIO: e
Jalisco

067 PUERTO VALLARTA

TABLA DE VALORES

Para efectos de cumplir con lo establecido en los artículos 13 fracción IX, 62 y 63 de la Ley de Catastro Municipal del Estado de Jalisco, turno a ustedes las tablas de valores unitarios debidamente analizadas por el "Consejo Técnico de Catastro" propuestas para el ejercicio del año 2016 de conformidad al artículo 62 de la Ley de Catastro Municipal del Estado de Jalisco.

ATENTAMENTE

EL PRESIDENTE DEL CONSEJO TÉCNICO DE CATASTRO MPAL.
C. ING. ARTURO DAVALOS PEÑA

SECRETARIO DEL CONSEJO TÉCNICO DE CATASTRO MPAL.
C. L.C.P. RICARDO RENE RODRIGUEZ RAMIREZ

CONSEJERO TITULAR POR CATASTRO MUNICIPAL
C. LIC. GUILLERMO MANZANO QUINTERO

CONSEJERO TITULAR REGIDOR REPRESENTANTE DEL H. AYUNTAMIENTO
C. GILBERTO LORENZO RODRIGUEZ

CONSEJERO TITULAR SECTOR EMPRESARIAL Y COMERCIAL
C. ARNULFO ORTEGA CONTRERAS

CONSEJERO REPRESENTANTE DEL SECTOR AGROPECUARIO.
C. OSCAR AVALOS BERNAL

CONSEJERO TITULAR DE FINCAS URBANAS.
C. SALVADOR PEÑA CHAVEZ

CONSEJERO DE LA ASOCIACION DE VALUADORES O DEL CONSEJERO INTEGRAL DE VALUADORES.
C. ARQ. EFRAIN SANCHEZ DURAN

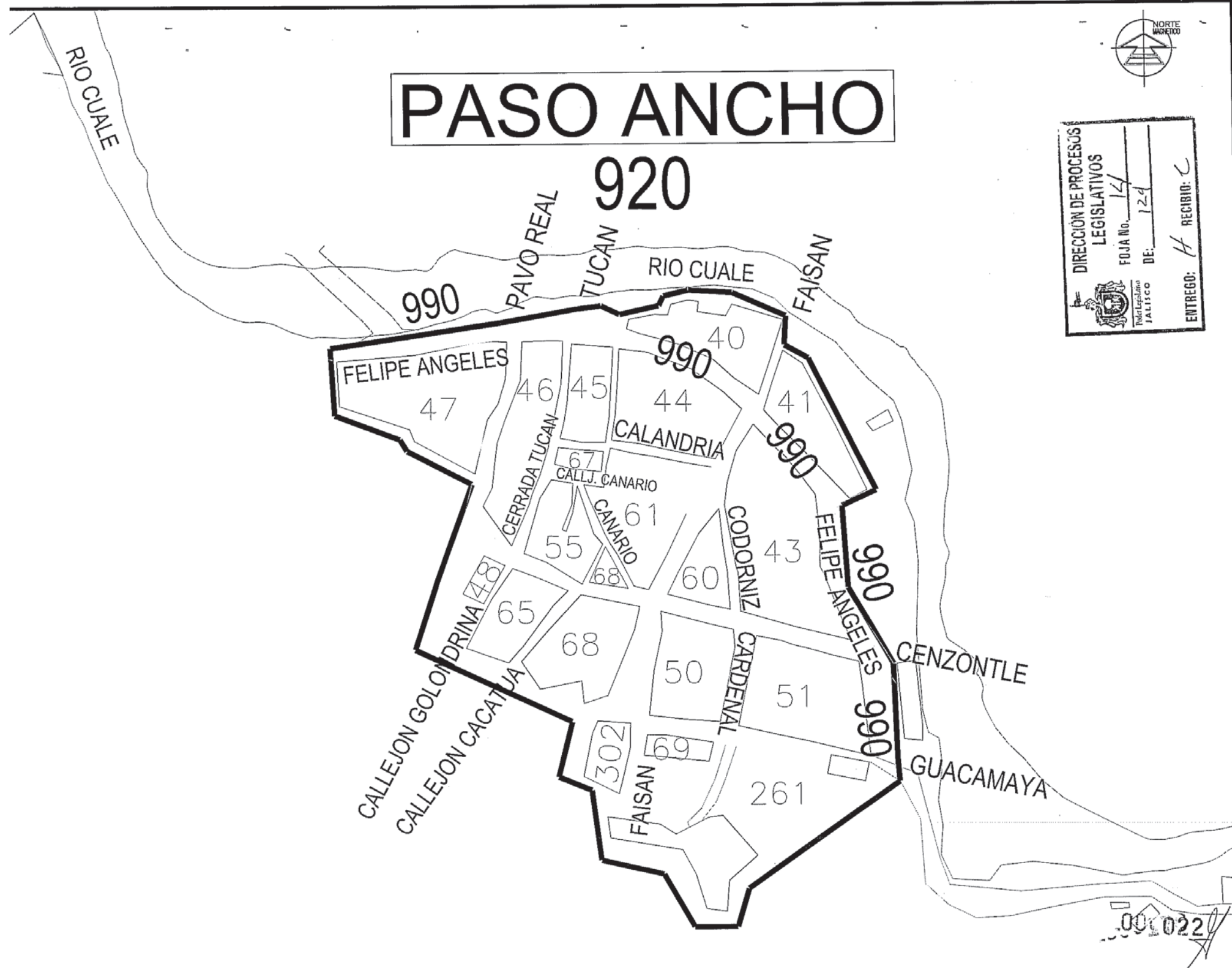
H. AYUNTAMIENTO DE PUERTO VALLARTA
CONSEJO TÉCNICO DE CATASTRO MUNICIPAL

RECOMENDACIONES EMITIDAS POR EL CONSEJO TÉCNICO CATASTRAL DEL ESTADO.

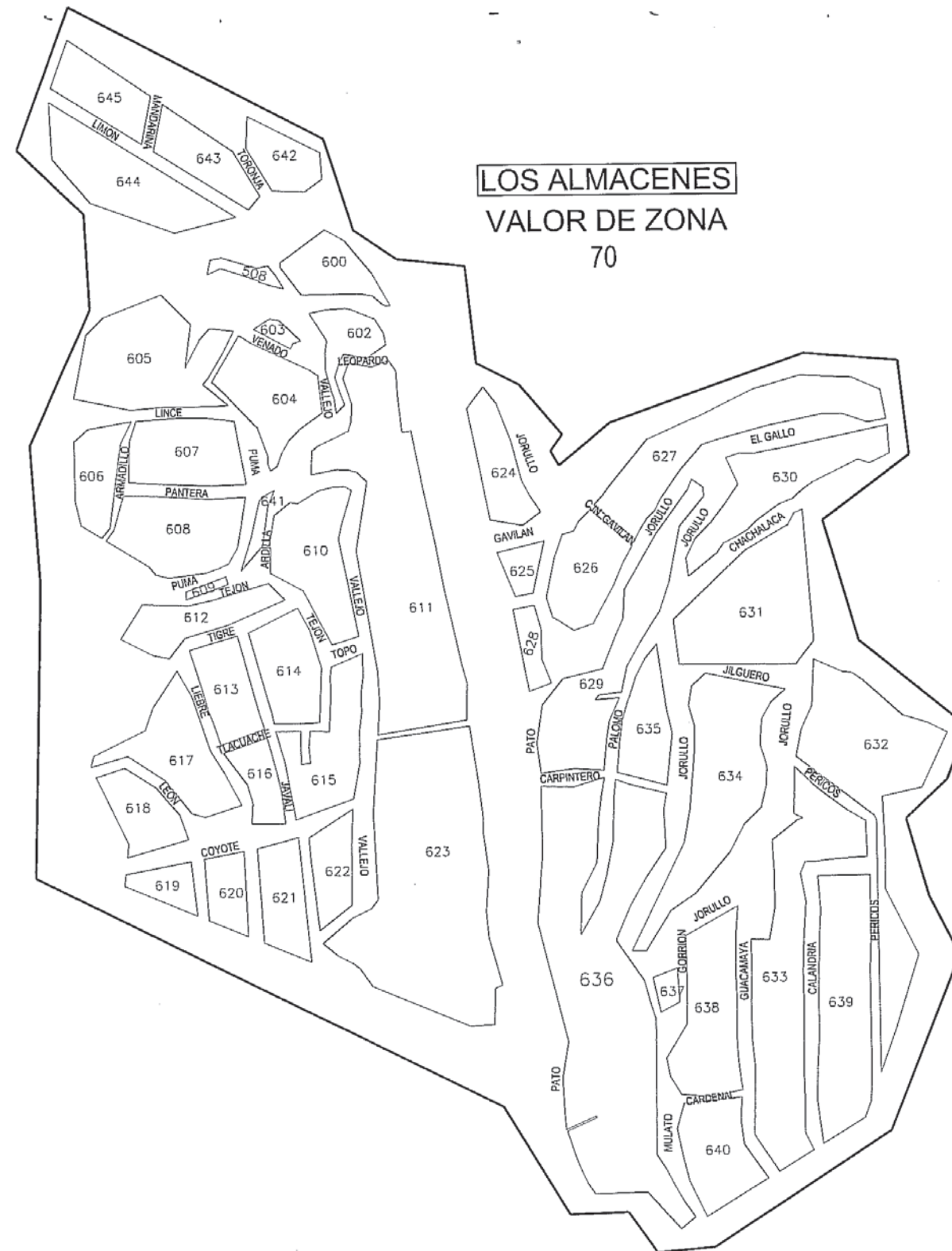
LIC. RAÚL BENITO MENDOZA
SECRETARIO DE ACTAS Y ACUERDOS

H. CONGRESO DEL ESTADO

TABLA DE VALORES ZONA 002
PUERTO VALLARTA
H. AYUNTAMIENTO DE PUERTO VALLARTA
AÑO 2016 13



067 PUERTO VALLARTA	
TABLA DE VALORES	
<p>Para efectos de cumplir con lo estipulado en los artículos 13 fracción IX, 62 y 63 de la Ley de Catastro Municipal del Estado de Jalisco, turno a valores las tablas de valores unidades devaluación actualizadas por el "Comité Técnico de Catastro" propuestas para el ejercicio del año 2018 de conformidad al artículo 62 de la Ley de Catastro Municipal del Estado de Jalisco.</p> <p>ATENTAMENTE</p> <p>EL PRESIDENTE DEL CONSEJO TÉCNICO DE CATASTRO MPAL C. ING. ARTURO DAVALOS PEÑA</p> <p>SECRETARIO DEL CONSEJO TÉCNICO DE CATASTRO MPAL C. L.C.P. RICARDO RENE RODRIGUEZ RAMIREZ</p> <p>CONSEJERO TITULAR POR CATASTRO MUNICIPAL C. LIC. GUILLERMO MANZANO QUINERO <i>Guillermo Manzano Quintero</i></p> <p>CONSEJERO TITULAR REGIDOR REPRESENTANTE DEL H. AYUNTAMIENTO C. GILBERTO LORENZO RODRIGUEZ</p> <p>CONSEJERO TITULAR SECTOR EMPRESARIAL Y COMERCIAL C. ARNULFO ORTEGA CONTRERAS</p> <p>CONSEJERO REPRESENTANTE DEL SECTOR AGROPECUARIO C. OSCAR AVALOS BERNAL</p> <p>CONSEJERO TITULAR DE FINCAS URBANAS C. SALVADOR PEÑA CHAVEZ</p> <p>CONSEJERO DE LA ASOCIACION DE VALUADORES O DEL CONSEJO INTEGRAL DE VALUADORES C. ABOG. EFRAIN SANCHEZ DURAN</p>	
<p>H. AYUNTAMIENTO DE PUERTO VALLARTA</p> <p>CONSEJO TÉCNICO DE CATASTRO MUNICIPAL</p> <p>ORDEN DE DOCUMENTOS DEL ESTADO</p> <p>CUMPLE CON LOS LINEAMIENTOS Y RECOMENDACIONES EMITIDAS POR EL CONSEJO TÉCNICO CATASTRAL DEL ESTADO.</p> <p><i>J. RAJER BELTRAMEZ</i></p> <p>SECRETARIO DE ACTAS Y ACUERDOS</p> <p>SIDENCIA MUNICIPAL</p> <p>H. CONGRESO DEL ESTADO</p>	
<p>TABLA DE VALORES</p> <p>PUERTO VALLARTA</p> <p>H. AYUNTAMIENTO DE PUERTO VALLARTA</p> <p>AÑO 2018</p>	<p>L-4 ZONA 002</p> <p>PUERTO VALLARTA</p> <p>H. AYUNTAMIENTO</p> <p>14</p>



DIRECCIÓN DE PROCESOS LEGISLATIVOS Poder Legislativo JALISCO	FOJA No. 15	ENTREGO: H RECIBID: e
	DE: 124	

067 PUERTO VALLARTA

TABLA DE VALORES

Para efectos de cumplir con lo estipulado en los artículos 13 fracción IX, 62 y 63 de la Ley de Catastro Municipal del Estado de Jalisco, turno a ustedes las tablas de valores unitarios de los predios en las zonas de catastro municipal que se proponen para el ejercicio del año 2018 de conformidad al artículo 12 de la Ley de Catastro Municipal del Estado de Jalisco.

ATENTAMENTE

EL PRESIDENTE DEL CONSEJO TÉCNICO DE CATASTRO MPAL.
C. ING. ARTURO DAVALOS PEÑA

SECRETARIO DEL CONSEJO TÉCNICO DE CATASTRO MPAL.
C. L.C.P. RICARDO RENE RODRIGUEZ RAMIREZ

CONSEJERO TITULAR DEL SECTOR EMPRESARIAL Y COMERCIAL
C. LIC. GUILLERMO MANZANO QUINTERO

CONSEJERO TITULAR REGIDOR REPRESENTANTE DEL
H. AYUNTAMIENTO
C. GILBERTO LORENZO RODRIGUEZ

CONSEJERO TITULAR SECTOR EMPRESARIAL Y COMERCIAL
C. ARNULFO ORTEGA CONTRERAS

CONSEJERO REPRESENTANTE DEL SECTOR AGROPECUARIO.
C. OSCAR AVALOS BERNAL

CONSEJERO TITULAR DE FINCAS URBANAS.
C. SALVADOR PEÑA CHAVEZ

CONSEJERO DE LA ASOCIACION DE VALUADORES O DEL
CONSEJO INTEGRAL DE VALUADORES.
C. ARO. EFRAIN SANCHEZ DURAN

**H. AYUNTAMIENTO
DE PUERTO VALLARTA**
**CONSEJO TÉCNICO
DE CATASTRO**
MUNICIPAL

EL PRESENTE DOCUMENTO SE EMITIO Y CUMPLE CON LOS LINEAMIENTOS Y RECOMENDACIONES EMITIDAS POR EL CONSEJO TÉCNICO CATASTRAL DEL ESTADO.

C. J. RAÚL P. BELLOVELLA ZUÑIGA
SECRETARIO DE ACTAS Y ACUERDOS

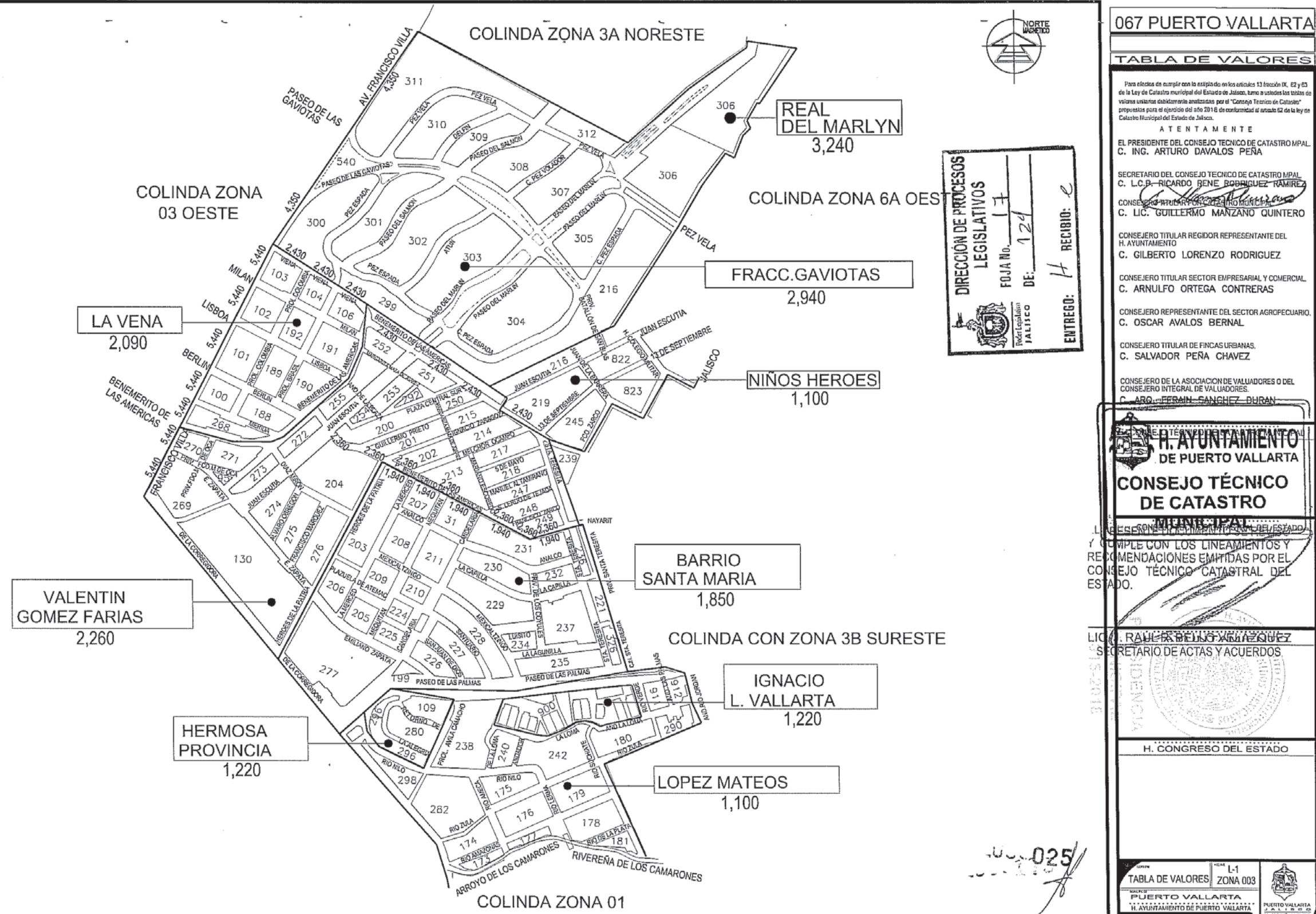
H. CONGRESO DEL ESTADO

TABLA DE VALORES | ZONA 002

PUERTO VALLARTA
H. AYUNTAMIENTO DE PUERTO VALLARTA

15

000023



DIRECCION DE PROCESOS LEGISLATIVOS
 FOJA No. 17
 DE: 12/11/17
 ENTREGO: H RECIBIO: e

067 PUERTO VALLARTA

TABLA DE VALORES

Para efectos de cumplir con lo estipulado en los artículos 13 fracción IX, 62 y 63 de la Ley de Catastro municipal del Estado de Jalisco, como a su vez los valores de valores unitarios establecidos en el "Consejo Técnico de Catastro" propuestos para el ejercicio del año 2018 de conformidad al artículo 62 de la Ley de Catastro Municipal del Estado de Jalisco.

ATENTAMENTE

EL PRESIDENTE DEL CONSEJO TÉCNICO DE CATASTRO MPAL.
 C. ING. ARTURO DAVALOS PEÑA

SECRETARIO DEL CONSEJO TÉCNICO DE CATASTRO MPAL.
 C. LIC. RICARDO GENE RODRIGUEZ RAMIREZ

CONSEJERO REPRESENTANTE DEL SECTOR MUNICIPAL
 C. LIC. GUILLERMO MANZANO QUINTERO

CONSEJERO TITULAR REGIDOR REPRESENTANTE DEL H. AYUNTAMIENTO
 C. GILBERTO LORENZO RODRIGUEZ

CONSEJERO TITULAR SECTOR EMPRESARIAL Y COMERCIAL
 C. ARNULFO ORTEGA CONTRERAS

CONSEJERO REPRESENTANTE DEL SECTOR AGROPECUARIO
 C. OSCAR AVALOS BERNAL

CONSEJERO TITULAR DE FINCAS URBANAS
 C. SALVADOR PEÑA CHAVEZ

CONSEJERO DE LA ASOCIACION DE VALUADORES O DEL CONSEJERO INTEGRAL DE VALUADORES
 C. ARO. FERMIN SANCHEZ DURAN

H. AYUNTAMIENTO DE PUERTO VALLARTA

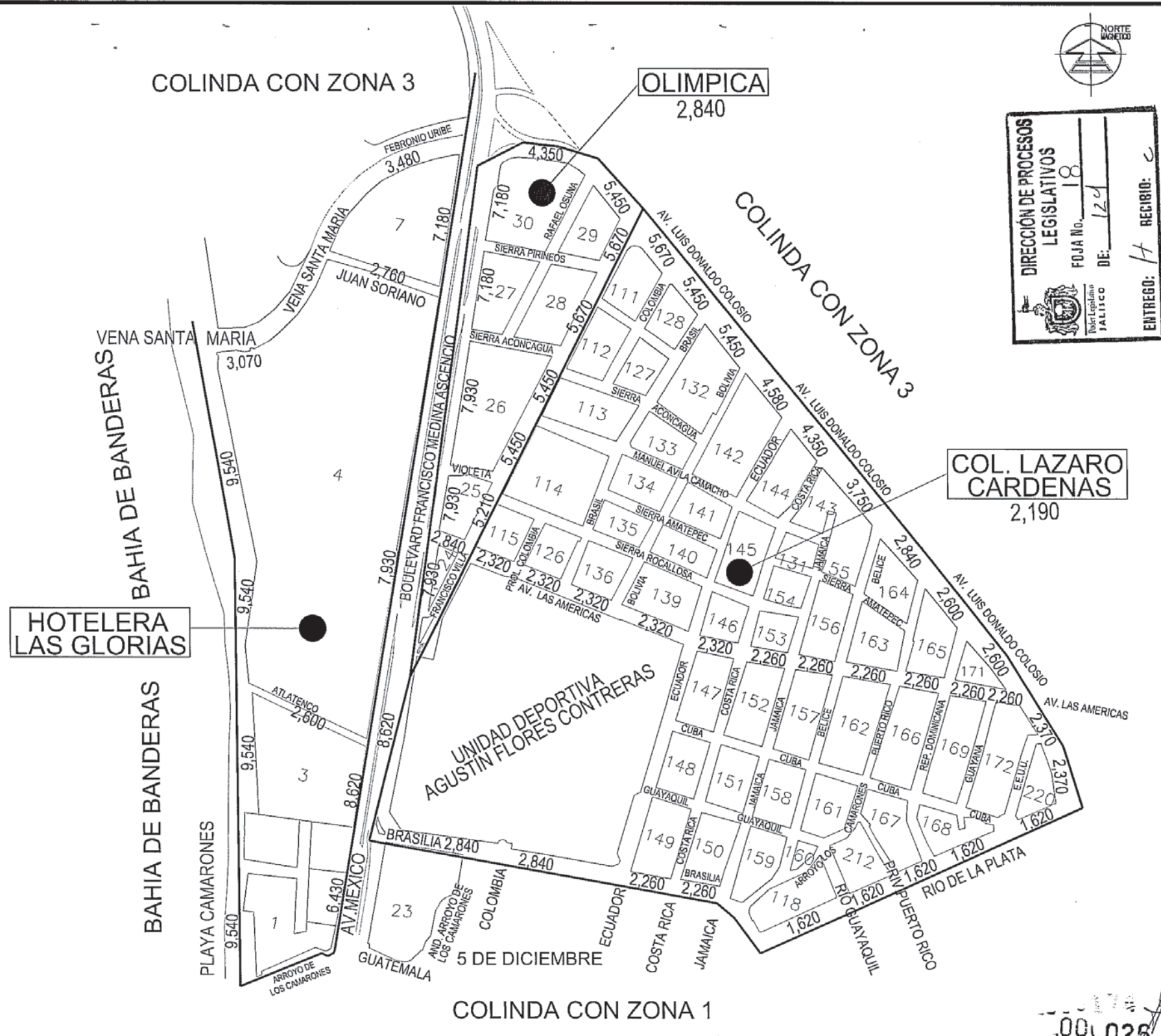
CONSEJO TÉCNICO DE CATASTRO MUNICIPAL

... Y CUMPLE CON LOS LINEAMIENTOS Y RECOMENDACIONES EMITIDAS POR EL CONSEJO TÉCNICO CATASTRAL DEL ESTADO.

LIC. RAUL RUIZ VILLALBA
 SECRETARIO DE ACTAS Y ACUERDOS

H. CONGRESO DEL ESTADO

TABLA DE VALORES ZONA 003
 PUERTO VALLARTA
 H. AYUNTAMIENTO DE PUERTO VALLARTA



NORTE
MAGNETO

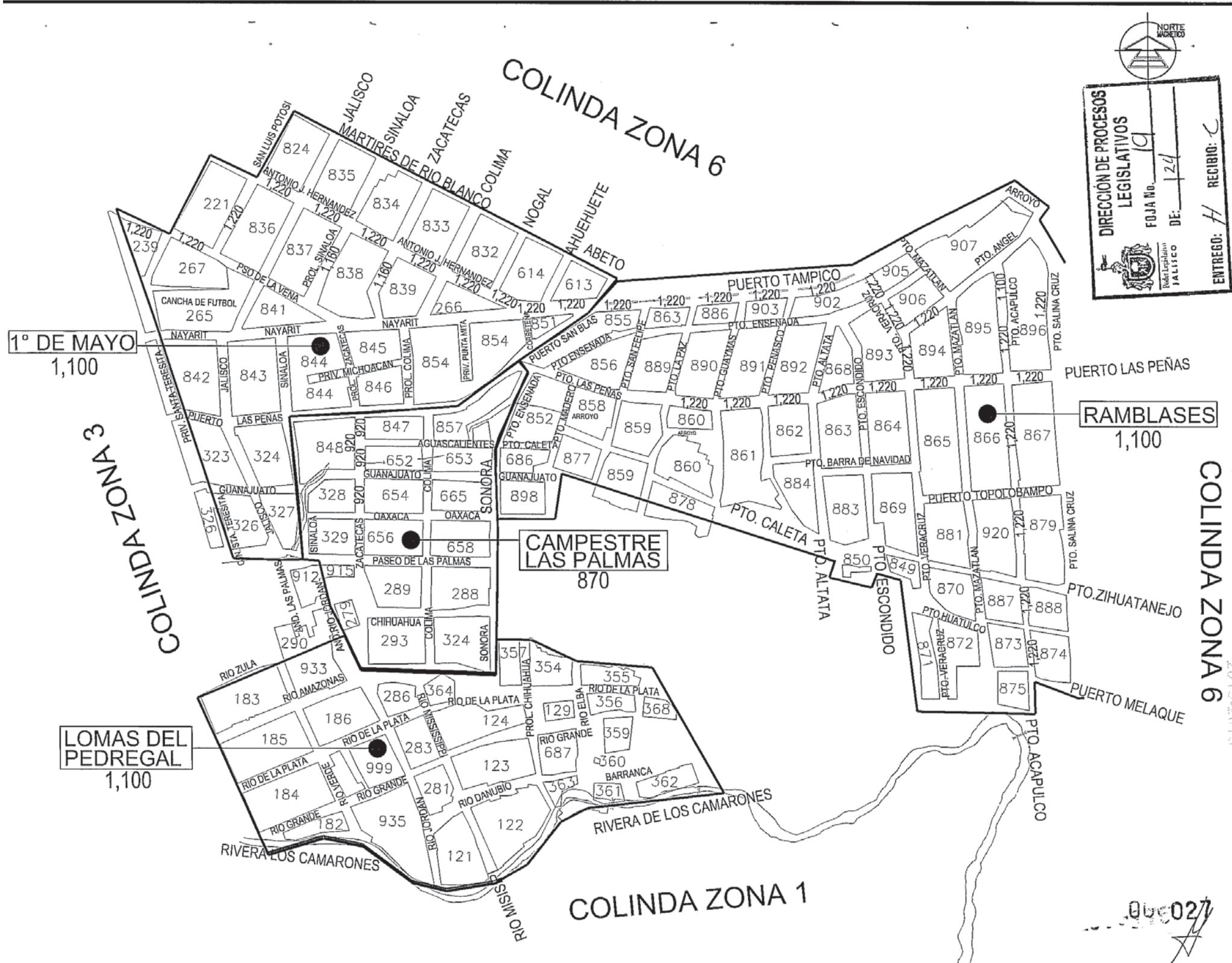
DIRECCIÓN DE PROCESOS
LEGISLATIVOS

FOJA No. 18
DE 124

ENTREGO: 17 RECIBIDO: 2

Puerto Vallarta
JALISCO

067 PUERTO VALLARTA	
TABLA DE VALORES	
<p>Para efectos de cumplir con lo estipulado en los artículos 13 fracción IX, 62 y 63 de la Ley de Catastro Municipal del Estado de Jalisco, tanto a ustedes las tablas de valores unitarios debidamente analizadas por el "Comité Técnico de Catastro" propuestas para el ejercicio del año 2018 en conformidad al artículo 62 de la Ley de Catastro Municipal del Estado de Jalisco.</p> <p style="text-align: center;">A T E N T A M E N T E</p> <p>EL PRESIDENTE DEL CONSEJO TÉCNICO DE CATASTRO MPAL. C. ING. ARTURO DAVALOS PEÑA</p> <p>SECRETARIO DEL CONSEJO TÉCNICO DE CATASTRO MPAL. C. L.C.P. RICARDO RENE RODRIGUEZ RAMIREZ</p> <p>CONSEJERO TITULAR POR CATEGORIA MUNICIPAL C. LIC. GUILLERMO MANZANO QUINTERO</p> <p>CONSEJERO TITULAR REGIDOR REPRESENTANTE DEL H. AYUNTAMIENTO C. GILBERTO LORENZO RODRIGUEZ</p> <p>CONSEJERO TITULAR SECTOR EMPRESARIAL Y COMERCIAL. C. ARNULFO ORTEGA CONTRERAS</p> <p>CONSEJERO REPRESENTANTE DEL SECTOR AGROPECUARIO. C. OSCAR AVALOS BERNAL</p> <p>CONSEJERO TITULAR DE FINCAS URBANAS. C. SALVADOR PEÑA CHAVEZ</p> <p>CONSEJERO DE LA ASOCIACION DE VALUADORES O DEL CONSEJO INTEGRAL DE VALUADORES. C. ARQ. EFRAIN SANCHEZ DURAN</p>	
CONSEJO TÉCNICO DE CATASTRO MUNICIPAL	
<p style="text-align: center;">PUERTO VALLARTA</p> <p style="text-align: center;">CONSEJO TÉCNICO DE CATASTRO MUNICIPAL</p> <p>EL PRESIDENTE DEL CONSEJO TÉCNICO DE CATASTRO MUNICIPAL DEL ESTADO CUMPLE CON LOS LINEAMIENTOS Y RECOMENDACIONES EMITIDAS POR EL CONSEJO TÉCNICO CATASTRAL DEL ESTADO.</p> <p style="text-align: center;">LIC. RAUL BAUTISTA VILLALBA SECRETARIO DE ACTAS Y ACUERDOS</p> <p style="text-align: center;">15-2018</p> <p style="text-align: center;">SIDENCIA MUNICIPAL</p> <p style="text-align: center;">H. CONGRESO DEL ESTADO</p>	
<p>TABLA DE VALORES L-2 ZONA 003</p> <p>PUERTO VALLARTA H. AYUNTAMIENTO DE PUERTO VALLARTA</p>	



DIRECCIÓN DE PROCESOS LEGISLATIVOS
 FOJA No. 19
 DE: 24
 RECIBIO: C
 ENTREGO: H

067 PUERTO VALLARTA

TABLA DE VALORES

Para efectos de cumplir con el estipulado en los artículos 13 fracción IX, 62 y 63 de la Ley de Catastro Municipal del Estado de Jalisco, turno a ustedes las tablas de valores unitarios ebidamente analizadas por el "Consejo Técnico de Catastro" propuestas para el ejercicio del año 2018 de conformidad al artículo 62 de la ley de Catastro Municipal del Estado de Jalisco.

ATENCIÓN

EL PRESIDENTE DEL CONSEJO TÉCNICO DE CATASTRO MPAL.
 C. ING. ARTURO DAVALOS PEÑA

SECRETARIO DEL CONSEJO TÉCNICO DE CATASTRO MPAL.
 C. L.C.P. RICARDO RENE RODRIGUEZ RAMIREZ

CONSEJERO TITULAR POR CATASTRO MUNICIPAL
 C. DR. GUILLERMO MARTÍNEZ QUINTERO

CONSEJERO TITULAR REGIDOR REPRESENTANTE DEL H. AYUNTAMIENTO
 C. GILBERTO LORENZO RODRIGUEZ

CONSEJERO TITULAR SECTOR EMPRESARIAL Y COMERCIAL
 C. ARNULFO ORTEGA CONTRERAS

CONSEJERO REPRESENTANTE DEL SECTOR AGROPECUARIO.
 C. OSCAR AVALOS BERNAL

CONSEJERO TITULAR DE FINCAS URBANAS.
 C. SALVADOR PEÑA CHAVEZ

CONSEJERO DE LA ASOCIACION DE VALUADORES O DEL CONSEJERO INTEGRAL DE VALUADORES.
 C. ARO. FERRAN SANCHEZ DURAN

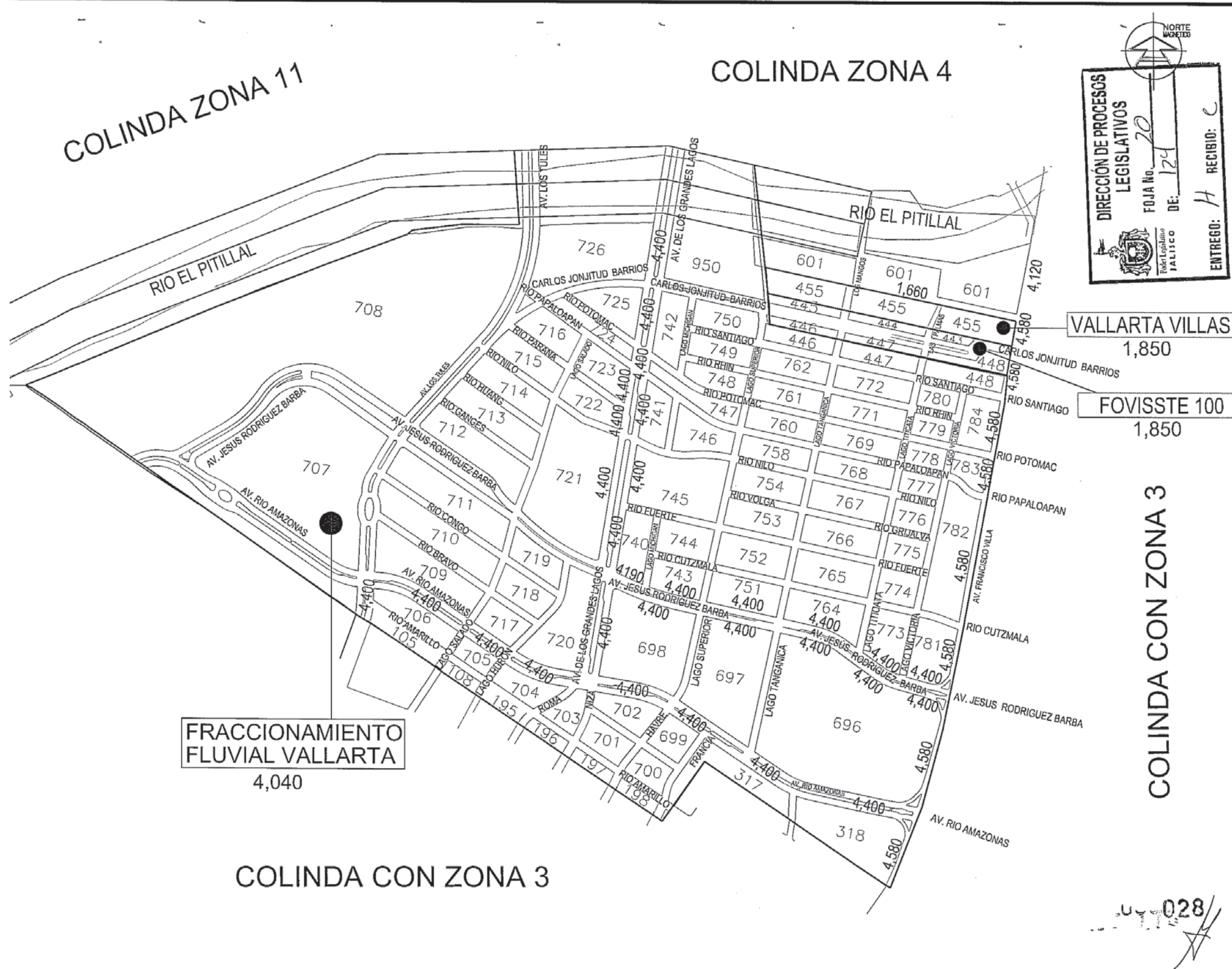
H. AYUNTAMIENTO DE PUERTO VALLARTA
CONSEJO TÉCNICO DE CATASTRO MUNICIPAL

CONSEJO TÉCNICO DE CATASTRO MUNICIPAL DEL ESTADO DE JALISCO
 CUMPLE CON LOS LINEAMIENTOS Y RECOMENDACIONES EMITIDAS POR EL CONSEJO TÉCNICO CATASTRAL DEL ESTADO.

H. AYUNTAMIENTO DE PUERTO VALLARTA
 C. J. BAUER BELLO VELAZQUEZ
 SECRETARIO DE ACTAS Y ACUERDOS

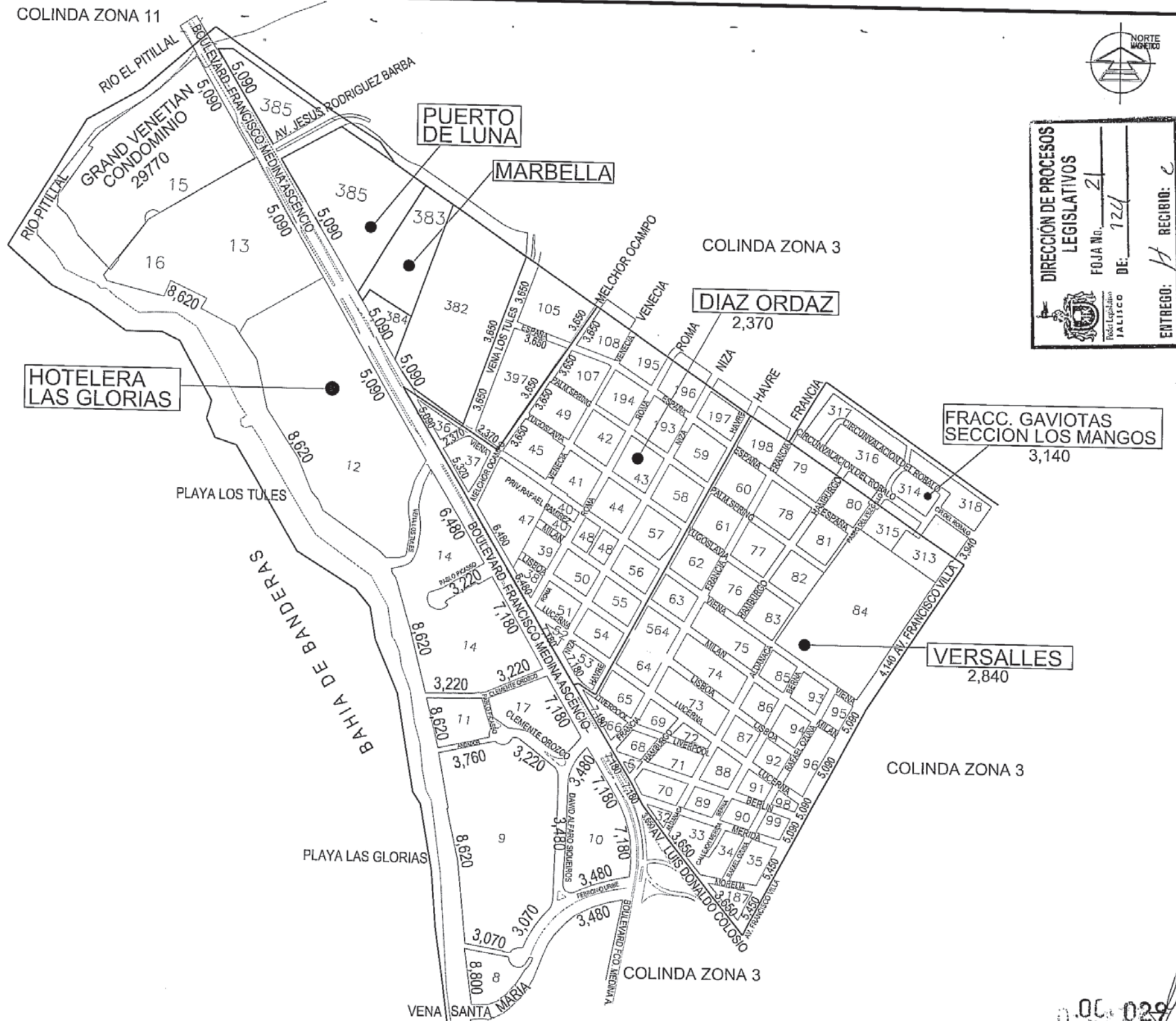
H. CONGRESO DEL ESTADO

TABLA DE VALORES L-3 ZONA 003
 PUERTO VALLARTA H. AYUNTAMIENTO DE PUERTO VALLARTA



DIRECCIÓN DE PROCESOS LEGISLATIVOS
FOJA No. 20
DE: 124
ENTREGO: H RECIBIO: C

067 PUERTO VALLARTA	
TABLA DE VALORES	
<p>Para efectos de cumplir con lo estipulado en los artículos 13 fracción IX, 62 y 63 de la Ley de Catastro Municipal del Estado de Jalisco, tanto a estos como a los valores unitarios debidamente actualizados por el "Consejo Técnico de Catastro" propuesta para el ejercicio del año 2018 de conformidad al artículo 62 de la Ley de Catastro Municipal del Estado de Jalisco.</p> <p>ATENTAMENTE</p> <p>EL PRESIDENTE DEL CONSEJO TÉCNICO DE CATASTRO MPAL. C. ING. ARTURO DAVALOS PEÑA</p> <p>SECRETARIO DEL CONSEJO TÉCNICO DE CATASTRO MPAL. C. L.C.P. RICARDO RENE RODRIGUEZ RAMIREZ</p> <p>CONSEJERO TITULAR POR CATEGORÍA MUNICIPAL C. LIC. GUILLERMO MANZANO QUINTERO</p> <p>CONSEJERO TITULAR REGIDOR REPRESENTANTE DEL H. AYUNTAMIENTO C. GILBERTO LORENZO RODRIGUEZ</p> <p>CONSEJERO TITULAR SECTOR EMPRESARIAL Y COMERCIAL C. ARNULFO ORTEGA CONTRERAS</p> <p>CONSEJERO REPRESENTANTE DEL SECTOR AGROPECUARIO. C. OSCAR AVALOS BERNAL</p> <p>CONSEJERO TITULAR DE FINCAS URBANAS. C. SALVADOR PEÑA CHAVEZ</p> <p>CONSEJERO DE LA ASOCIACION DE VALUADORES O DEL CONSEJERO INTEGRAL DE VALUADORES. C. ING. GERARDO SANCHEZ DURAN</p>	
<p>H. AYUNTAMIENTO DE PUERTO VALLARTA</p> <p>CONSEJO TÉCNICO DE CATASTRO MUNICIPAL</p> <p>CONSEJO TÉCNICO CATASTRAL DEL ESTADO</p> <p>EL PRESENTE DOCUMENTO SE REVIÓ Y CUMPLE CON LOS LINEAMIENTOS Y RECOMENDACIONES EMITIDAS POR EL CONSEJO TÉCNICO CATASTRAL DEL ESTADO.</p> <p>H. AYUNTAMIENTO DE PUERTO VALLARTA LIC. J. RAÚL R. BELLO VILLALBA SECRETARIO DE ACTAS Y ACUERDOS</p>	
<p>H. CONGRESO DEL ESTADO</p>	
<p>028</p>	<p>028</p>
<p>TABLA DE VALORES</p>	<p>ZONA 003</p>
<p>PUERTO VALLARTA</p> <p>H. AYUNTAMIENTO DE PUERTO VALLARTA</p>	<p>PUERTO VALLARTA</p> <p>JALISCO</p> <p>H. AYUNTAMIENTO</p>



DIRECCIÓN DE PROCESOS LEGISLATIVOS
FOJA No. 21
DE: 724
RECIBIO: e
ENTREGO: A

067 PUERTO VALLARTA

TABLA DE VALORES

Para efectos de cumplir con lo estipulado en los artículos 13 fracción IV, 62 y 63 de la Ley de Catastro Municipal del Estado de Jalisco, se han actualizado las tablas de valores unitarios debidamente actualizadas por el Consejo Técnico de Catastro propuestas para el ejercicio del año 2016 de conformidad al artículo 62 de la Ley de Catastro Municipal del Estado de Jalisco.

ATENTAMENTE
EL PRESIDENTE DEL CONSEJO TÉCNICO DE CATASTRO MPAL.
C. ING. ARTURO DAVALOS PEÑA
SECRETARIO DEL CONSEJO TÉCNICO DE CATASTRO MPAL.
C. L.C.P. RICARDO RENE RODRIGUEZ RAMIREZ
CONSEJERO TITULAR POR CATASTRO MUNICIPAL
C. LIC. GUILLERMO MANZANO QUINTERO
CONSEJERO TITULAR REGIDOR REPRESENTANTE DEL H. AYUNTAMIENTO
C. GILBERTO LORENZO RODRIGUEZ
CONSEJERO TITULAR SECTOR EMPRESARIAL Y COMERCIAL
C. ARNULFO ORTEGA CONTRERAS
CONSEJERO REPRESENTANTE DEL SECTOR AGROPECUARIO
C. OSCAR AVALOS BERNAL
CONSEJERO TITULAR DE FINCAS URBANAS
C. SALVADOR PEÑA CHAVEZ
CONSEJERO DE LA ASOCIACION DE VALUADORES O DEL CONSEJERO INTEGRAL DE VALUADORES
C. ARO. EFRAIN SANCHEZ DURAN

H. AYUNTAMIENTO DE PUERTO VALLARTA

CONSEJO TÉCNICO DE CATASTRO MUNICIPAL

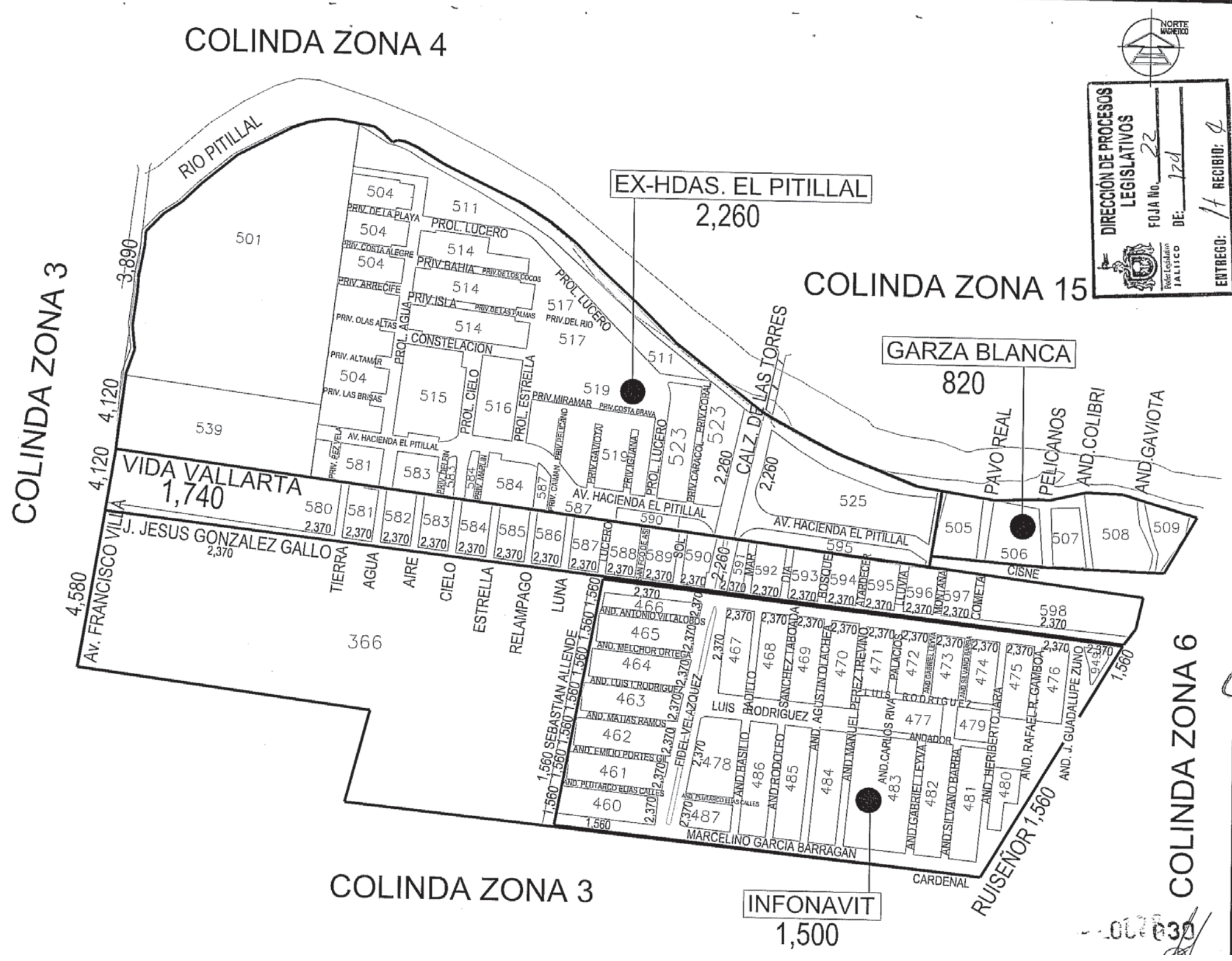
PRESENTE DOCUMENTO SE REVISÓ Y CUMPLE CON LOS LINEAMIENTOS Y RECOMENDACIONES EMITIDAS POR EL CONSEJO TÉCNICO CATASTRAL DEL ESTADO

H. AYUNTAMIENTO
C. J. RAUL R. BELLO VELAZQUEZ
SECRETARIO DE ACTAS Y ACUERDOS

H. CONGRESO DEL ESTADO

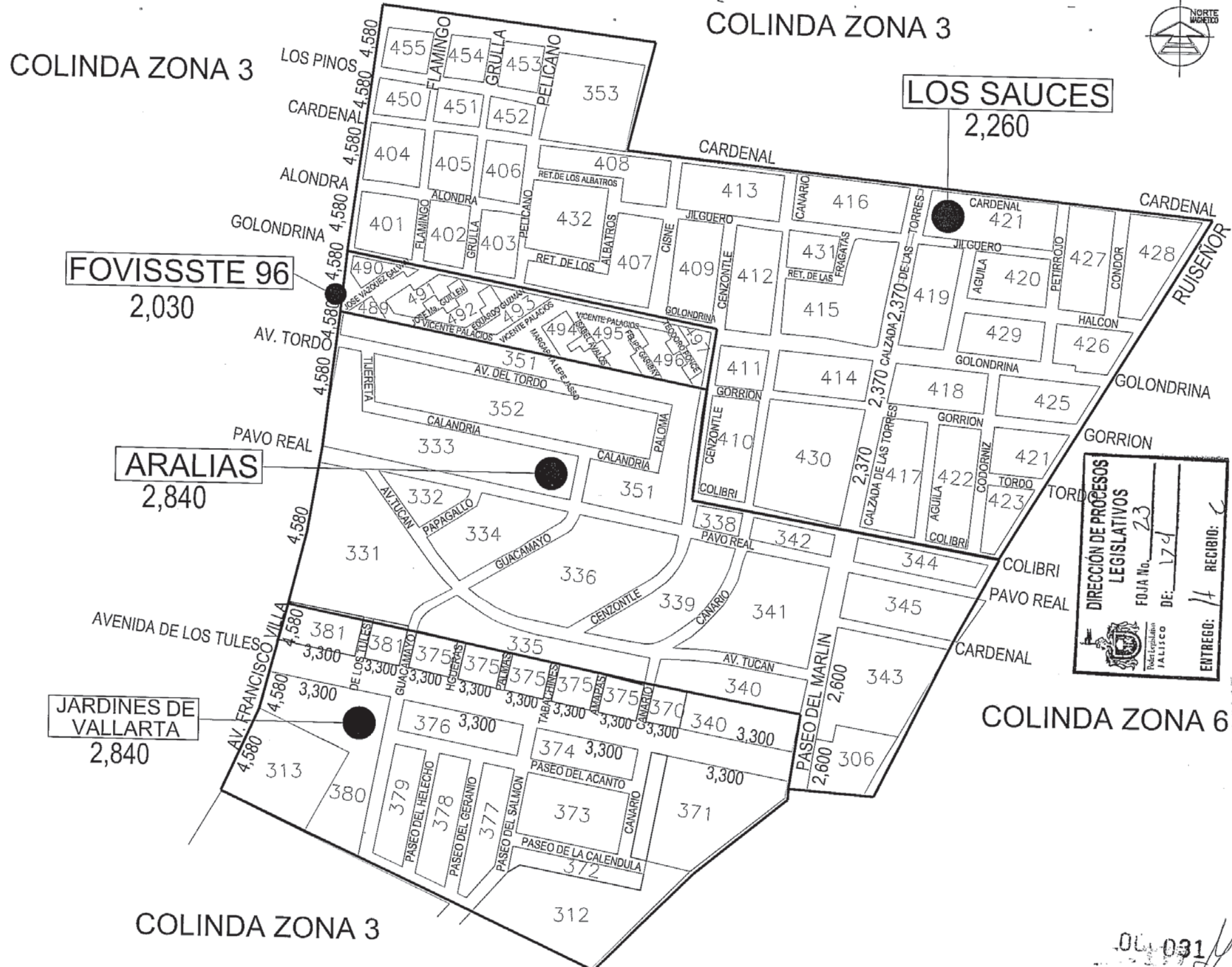
TABLA DE VALORES L-5 ZONA 003
PUERTO VALLARTA

000029



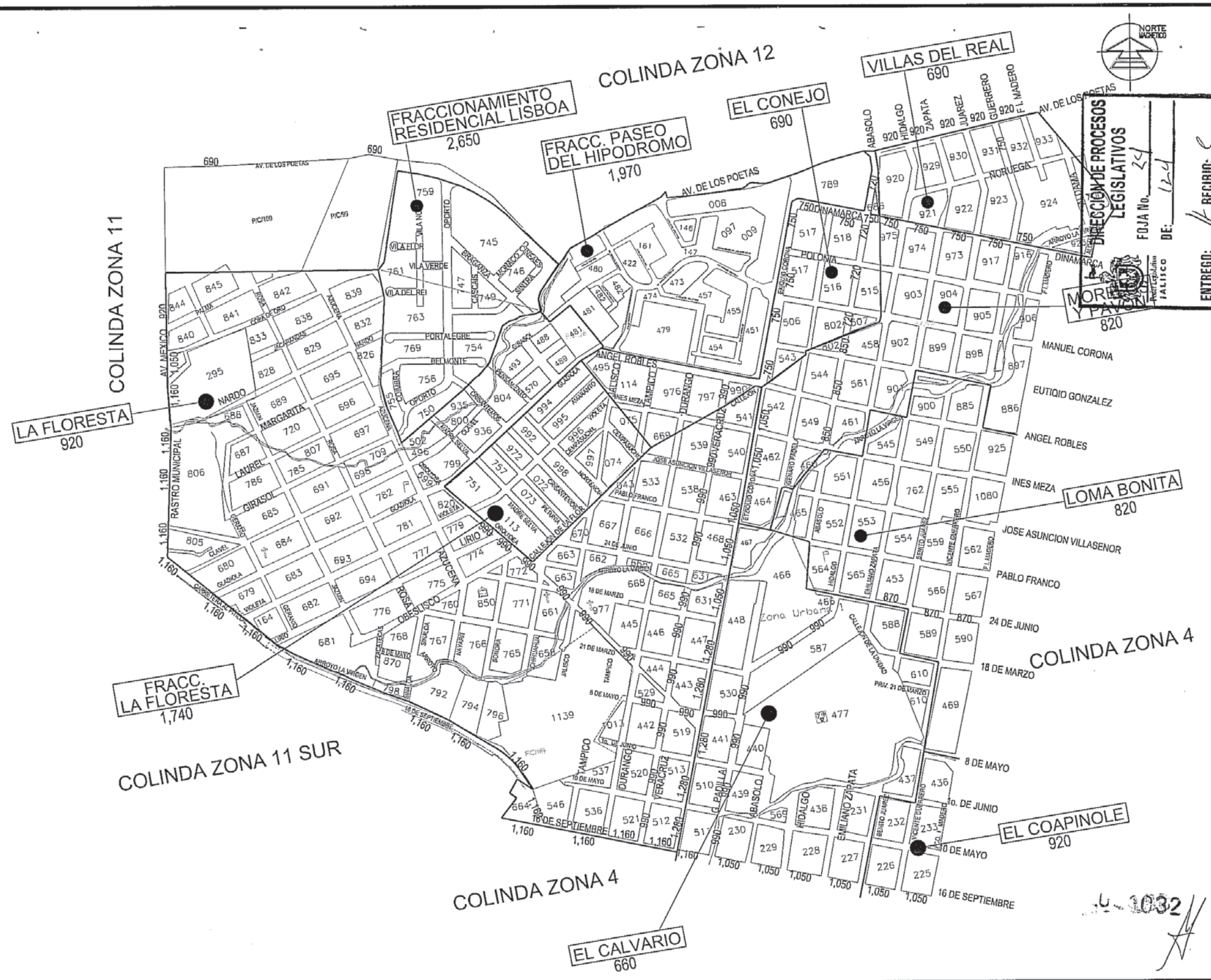
DIRECCIÓN DE PROCESOS LEGISLATIVOS
FOJA No. 22
DE 174
ENTREGO: 11 RECIBIDO: 9

067 PUERTO VALLARTA	
TABLA DE VALORES	
<p>Para efectos de cumplir con lo exigido en los artículos 13 fracción IX, 62 y 63 de la Ley de Catastro Municipal del Estado de Jalisco, Llama a todos los lotes de valores unitarios distribuidos en el "Cortejo Técnico de Catastro" propuesta para el ejercicio del año 2018 en conformidad al artículo 62 de la Ley de Catastro Municipal del Estado de Jalisco.</p> <p>ATENTAMENTE</p> <p>EL PRESIDENTE DEL CONSEJO TÉCNICO DE CATASTRO MPAL. C. ING. ARTURO DAVALOS PEÑA</p> <p>SECRETARIO DEL CONSEJO TÉCNICO DE CATASTRO MPAL. C. L.C.P. RICARDO RENE RODRIGUEZ RAMIREZ</p> <p>CONSEJERO TITULAR DEL CATASTRO MUNICIPAL C. LIC. GUILLERMO MANZANO QUINTERO</p> <p>CONSEJERO TITULAR REGIDOR REPRESENTANTE DEL H. AYUNTAMIENTO C. GILBERTO LORENZO RODRIGUEZ</p> <p>CONSEJERO TITULAR SECTOR EMPRESARIAL Y COMERCIAL C. ARNULFO ORTEGA CONTRERAS</p> <p>CONSEJERO REPRESENTANTE DEL SECTOR AGROPECUARIO. C. OSCAR AVALOS BERNAL</p> <p>CONSEJERO TITULAR DE FINCAS URBANAS. C. SALVADOR PEÑA CHAVEZ</p> <p>CONSEJERO DE LA ASOCIACION DE VALUADORES Q DEL CONSEJO INTEGRAL DE VALUADORES. C. ARQ. EFRAIN SANCHEZ DURAN</p>	
CONSEJO TÉCNICO DE CATASTRO MUNICIPAL VALLARTA	
<p>EL PRESENTE DOCUMENTO SE REVIZO Y CUMPLE CON LOS LINEAMIENTOS Y RECOMENDACIONES EMITIDAS POR EL CONSEJO TÉCNICO CATASTRAL DEL ESTADO</p> <p>LIC. J. J. GONZALEZ GALLO SECRETARIO DE ACTAS Y ACUERDOS</p> <p>H. CONGRESO DEL ESTADO</p>	
<p>TABLA DE VALORES L-6 ZONA 003 PUERTO VALLARTA</p>	



DIRECCIÓN DE PROCESOS LEGISLATIVOS
 FOLIA No. 23
 DE: 174
 ENTREGO: 4 RECIBIO: 6
 2015-2018

067 PUERTO VALLARTA	
TABLA DE VALORES	
<p>Para efectos de cumplir con lo establecido en los artículos 13 fracción IX, 62 y 63 de la Ley de Catastro Municipal del Estado de Jalisco, turno a valores las tablas de valores unitarios debidamente analizados por el "Comité Técnico de Catastro" propuestas para el ejercicio del año 2018 de conformidad al artículo 62 de la Ley de Catastro Municipal del Estado de Jalisco.</p>	
<p>ATENCIÓN</p> <p>EL PRESIDENTE DEL CONSEJO TÉCNICO DE CATASTRO MPAL. C. ING. ARTURO DAVALOS PEÑA</p> <p>SECRETARIO DEL CONSEJO TÉCNICO DE CATASTRO MPAL. C. L.C.P. RICARDO RENE RODRIGUEZ RAMIREZ</p> <p>CONSEJERO TITULAR POR CATASTRO MUNICIPAL C. LIC. GUILLERMO MANRIANO QUINTERO</p> <p>CONSEJERO TITULAR REGIDOR REPRESENTANTE DEL H. AYUNTAMIENTO C. GILBERTO LORENZO RODRIGUEZ</p> <p>CONSEJERO TITULAR SECTOR EMPRESARIAL Y COMERCIAL. C. ARNULFO ORTEGA CONTRERAS</p> <p>CONSEJERO REPRESENTANTE DEL SECTOR AGROPECUARIO. C. OSCAR AVALOS BERNAL</p> <p>CONSEJERO TITULAR DE FINCAS URBANAS. C. SALVADOR PEÑA CHAVEZ</p> <p>CONSEJERO DE LOS SOCIOS INTEGRANTES EMPLEADOS DEL CONSEJO TÉCNICO INTEGRAL DE VALUADORES. C. DR. AFRAN SANCHEZ DURAN</p>	
<p>H. AYUNTAMIENTO DE PUERTO VALLARTA</p> <p>CONSEJO TÉCNICO DE CATASTRO MUNICIPAL</p>	
<p>EL PRESENTE DOCUMENTO SE REVISTO Y CUMPLE CON LOS LINEAMIENTOS Y RECOMENDACIONES EMITIDAS POR EL CONSEJO TÉCNICO CATASTRAL DEL ESTADO.</p>	
<p>RAÚL BENITO MARTÍNEZ SECRETARIO DE ACTAS Y ACUERDOS</p>	
<p>H. CONGRESO DEL ESTADO</p>	
<p>TABLA DE VALORES ZONA 003 PUERTO VALLARTA</p>	



067 PUERTO VALLARTA

TABLA DE VALORES

Para efectos de cumplir con lo establecido en los artículos 13 fracción IX, 62 y 63 de la Ley de Catastro Municipal del Estado de Jalisco, turno a ustedes las tablas de valores unitarios debidamente actualizadas por el "Consejo Técnico de Catastro" propuestas para el ejercicio del año 2018 de conformidad al artículo 62 de la Ley de Catastro Municipal del Estado de Jalisco.

A T E N T A M E N T E

EL PRESIDENTE DEL CONSEJO TÉCNICO DE CATASTRO MPAL.
C. ING. ARTURO DAVALOS PEÑA

SECRETARIO DEL CONSEJO TÉCNICO DE CATASTRO MPAL.
C. L.C.P. RICARDO RENE RODRIGUEZ RAMIREZ

CONSEJERO TITULAR POR CATASTRO MUNICIPAL
C. LIC. GUILLERMO MANGANO QUINTERO

CONSEJERO TITULAR REGIDOR REPRESENTANTE DEL H. AYUNTAMIENTO
C. GILBERTO LORENZO RODRIGUEZ

CONSEJERO TITULAR SECTOR EMPRESARIAL Y COMERCIAL
C. ARNULFO ORTEGA CONTRERAS

CONSEJERO REPRESENTANTE DEL SECTOR AGROPECUARIO
C. OSCAR AVALOS BERNAL

CONSEJERO TITULAR DE FINCAS URBANAS
C. SALVADOR PEÑA CHAVEZ

CONSEJERO DE LA ASOCIACION DE VALUADORES O DEL CONSEJERO INTEGRAL DE VALUADORES
C. ARTURO FERRAN SANCHEZ BURAN

H. AYUNTAMIENTO DE PUERTO VALLARTA

CONSEJO TÉCNICO DE CATASTRO MUNICIPAL

CONSEJO TÉCNICO CATASTRAL DEL ESTADO
CUMPLE CON LOS LINEAMIENTOS Y RECOMENDACIONES EMITIDAS POR EL CONSEJO TÉCNICO CATASTRAL DEL ESTADO.

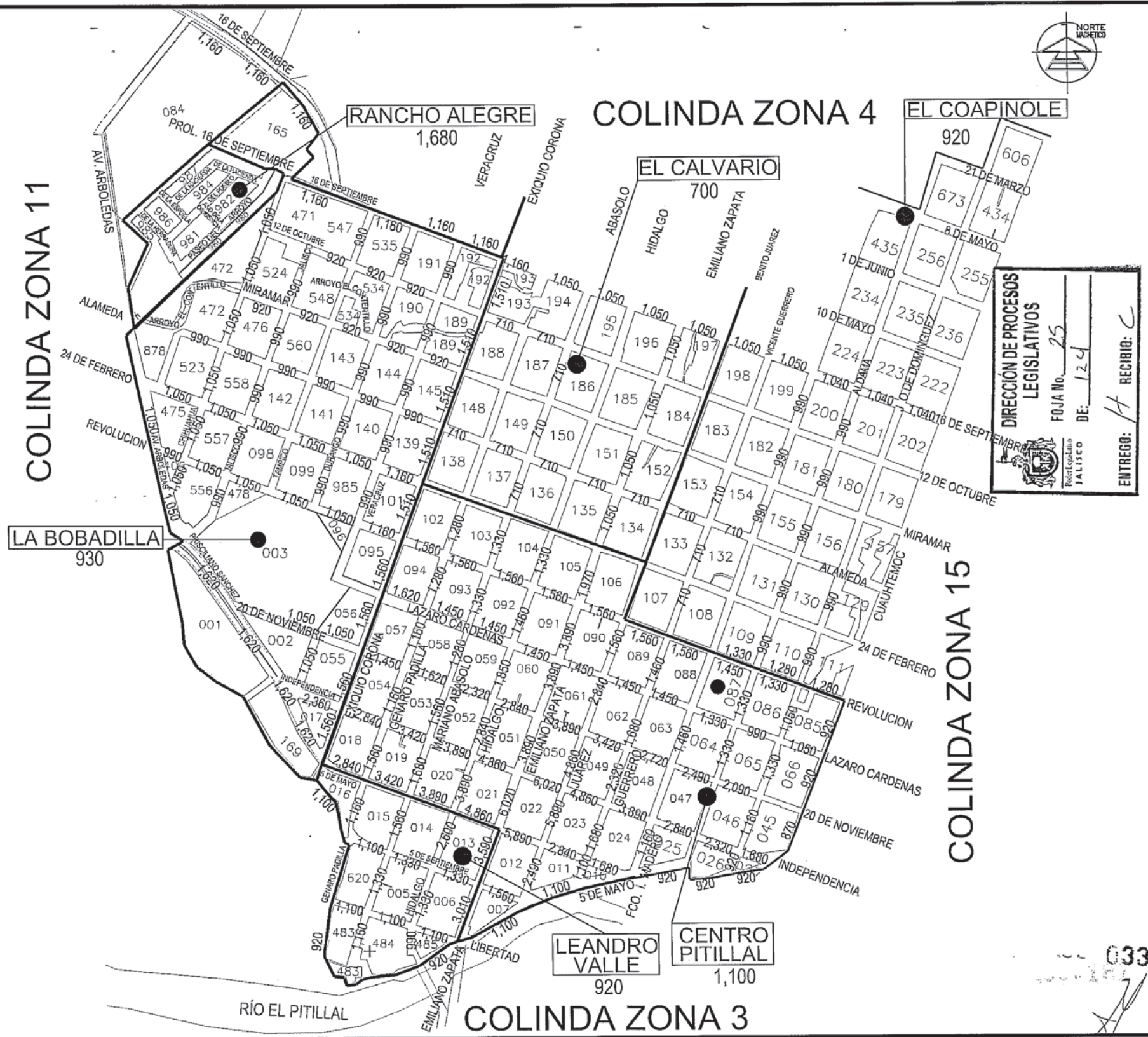
RAÚL BETTONI GARCÍA
SECRETARIO DE ACTAS Y ACUERDOS

H. CONGRESO DEL ESTADO

TABLA DE VALORES L-1 ZONA 004

PUERTO VALLARTA
H. AYUNTAMIENTO DE PUERTO VALLARTA

AÑO 2018 24



DIRECCION DE PROCESOS LEGISLATIVOS
FOJA No. 25
DE 124
ENTREGO: / RECIBIO: C

067 PUERTO VALLARTA

TABLA DE VALORES

Para efectos de cumplir con lo estipulado en los artículos 13 fracción IX, 62 y 63 de la Ley de Catastro municipal del Estado de Jalisco, turno a ustedes las tablas de valores unitarios debidamente analizadas por el "Consejo Técnico de Catastro" propuestas para el ejercicio del año 2018 de conformidad al artículo 62 de la ley de Catastro Municipal del Estado de Jalisco.

- ATENTAMENTE
- EL PRESIDENTE DEL CONSEJO TÉCNICO DE CATASTRO MPAL.
C. ING. ARTURO DAVALOS PEÑA
- SECRETARIO DEL CONSEJO TÉCNICO DE CATASTRO MPAL.
C. L.C.P. RICARDO RENE RODRIGUEZ RAMIREZ
- CONSEJERO TITULAR POR CATASTRO MUNICIPAL
C. LIC. GUILLERMO MANTUANO QUINTERO
- CONSEJERO TITULAR REGIDOR REPRESENTANTE DEL H. AYUNTAMIENTO
C. GILBERTO LORENZO RODRIGUEZ
- CONSEJERO TITULAR SECTOR EMPRESARIAL Y COMERCIAL
C. ARNULFO ORTEGA CONTRERAS
- CONSEJERO REPRESENTANTE DEL SECTOR AGROPECUARIO
C. OSCAR AVALOS BERNAL
- CONSEJERO TITULAR DE FINCAS URBANAS
C. SALVADOR PEÑA CHAVEZ
- CONSEJERO DE LA ASOCIACION DE VALUADORES O DEL CONSEJERO INTEGRAL DE VALUADORES
C. ARG. ERRAIN-SANCHEZ DURAN

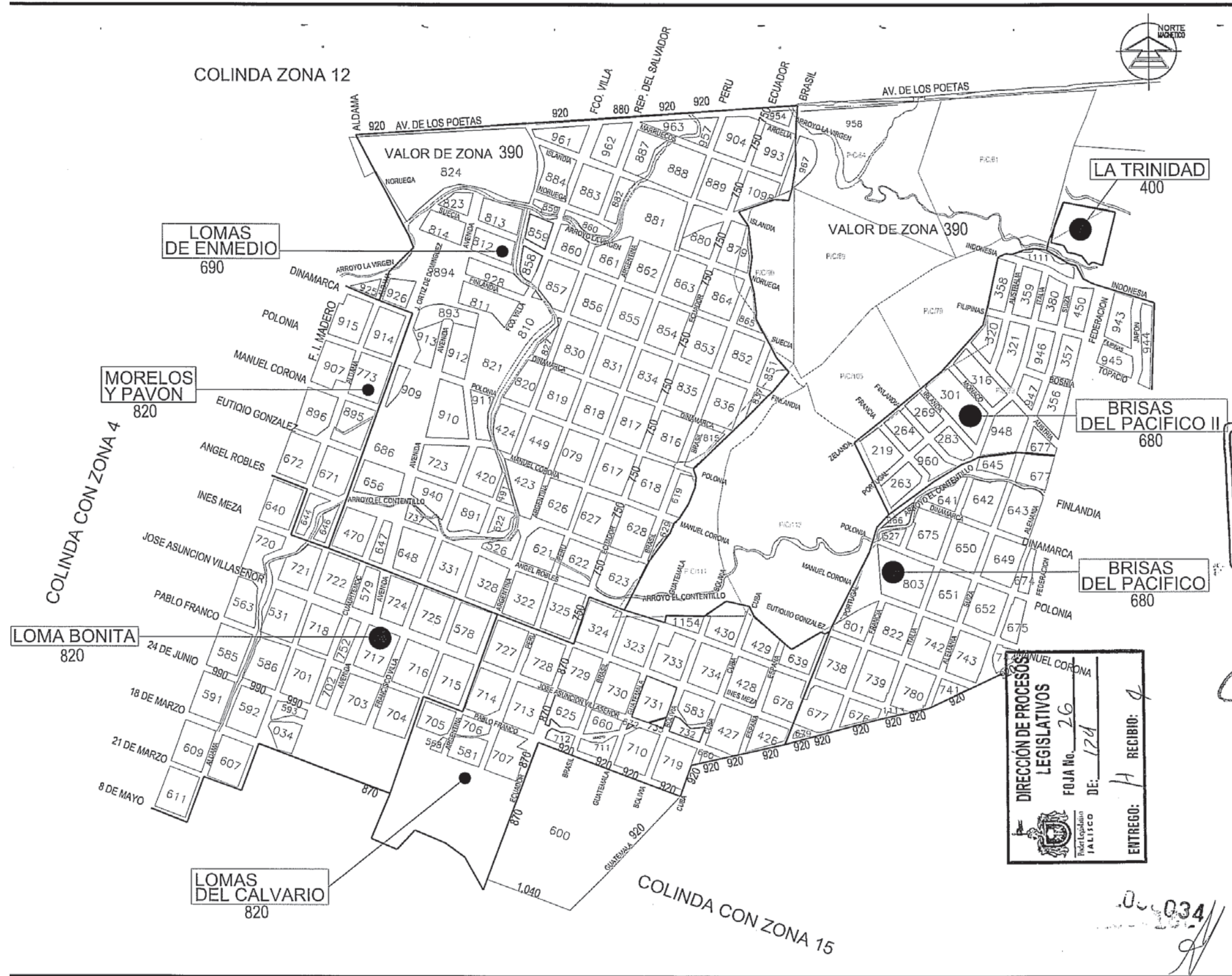
H. AYUNTAMIENTO DE PUERTO VALLARTA
CONSEJO TÉCNICO MUNICIPAL

ESTE PRESENTE DOCUMENTO SE REVISÓ Y CUMPLE CON LOS LINEAMIENTOS Y RECOMENDACIONES EMITIDAS POR EL CONSEJO TÉCNICO CATASTRAL DEL ESTADO.

H. AYUNTAMIENTO DE PUERTO VALLARTA
LIC. RAÚL BELLO VELÁZQUEZ
SECRETARIO DE ACTAS Y ACUERDOS

H. CONGRESO DEL ESTADO

TABLA DE VALORES ZONA 004
PUERTO VALLARTA
H. AYUNTAMIENTO DE PUERTO VALLARTA
AÑO 2018 25



067 PUERTO VALLARTA

TABLA DE VALORES

Para efectos de cumplir con lo establecido en los artículos 13 fracción IX, 62 y 63 de la Ley de Catastro municipal del Estado de Jalisco, se emiten los tablas de valores unitarios de los terrenos, por el Consejo Técnico de Catastro propuestos para el ejercicio del año 2018 de conformidad al artículo 62 de la Ley de Catastro Municipal del Estado de Jalisco.

ATENCIÓN

EL PRESIDENTE DEL CONSEJO TÉCNICO DE CATASTRO MPAL.
C. ING. ARTURO DAVALOS PEÑA

SECRETARIO DEL CONSEJO TÉCNICO DE CATASTRO MPAL.
C. L.C.P. RICARDO RENE RODRIGUEZ RAMIREZ

CONSEJERO TITULAR POR CATASTRO MUNICIPAL.
C. LIQ. GUILLERMO MANSANO QUINTERO

CONSEJERO TITULAR REGIDOR REPRESENTANTE DEL
H. AYUNTAMIENTO
C. GILBERTO LORENZO RODRIGUEZ

CONSEJERO TITULAR SECTOR EMPRESARIAL Y COMERCIAL.
C. ARNULFO ORTEGA CONTRERAS

CONSEJERO REPRESENTANTE DEL SECTOR AGROPECUARIO.
C. OSCAR AVALOS BERNAL

CONSEJERO TITULAR DE FINCAS URBANAS.
C. SALVADOR PEÑA CHAVEZ

CONSEJERO DE LA ASOCIACION DE VALUADORES O DEL
CONSEJERO INTEGRAL DE VALUADORES.
C. ARG. EFRAIN SANCHEZ DURAN

H. AYUNTAMIENTO DE PUERTO VALLARTA

CONSEJO TÉCNICO DE CATASTRO MUNICIPAL

CONSEJO TÉCNICO CATASTRAL DEL ESTADO

PRESENTE DOCUMENTO SE REVISÓ Y CUMPLE CON LOS LINEAMIENTOS Y RECOMENDACIONES EMITIDAS POR EL CONSEJO TÉCNICO CATASTRAL DEL ESTADO.

H. AYUNTAMIENTO DE PUERTO VALLARTA
C. J. PAUL R. BELLO VELAZQUEZ
SECRETARIO DE ACTAS Y ACUERDOS

DIRECCIÓN DE PROCESOS LEGISLATIVOS
FOJA No. 26
DE: 124
RECIBIO: 1
ENTREGO: 1

H. CONGRESO DEL ESTADO

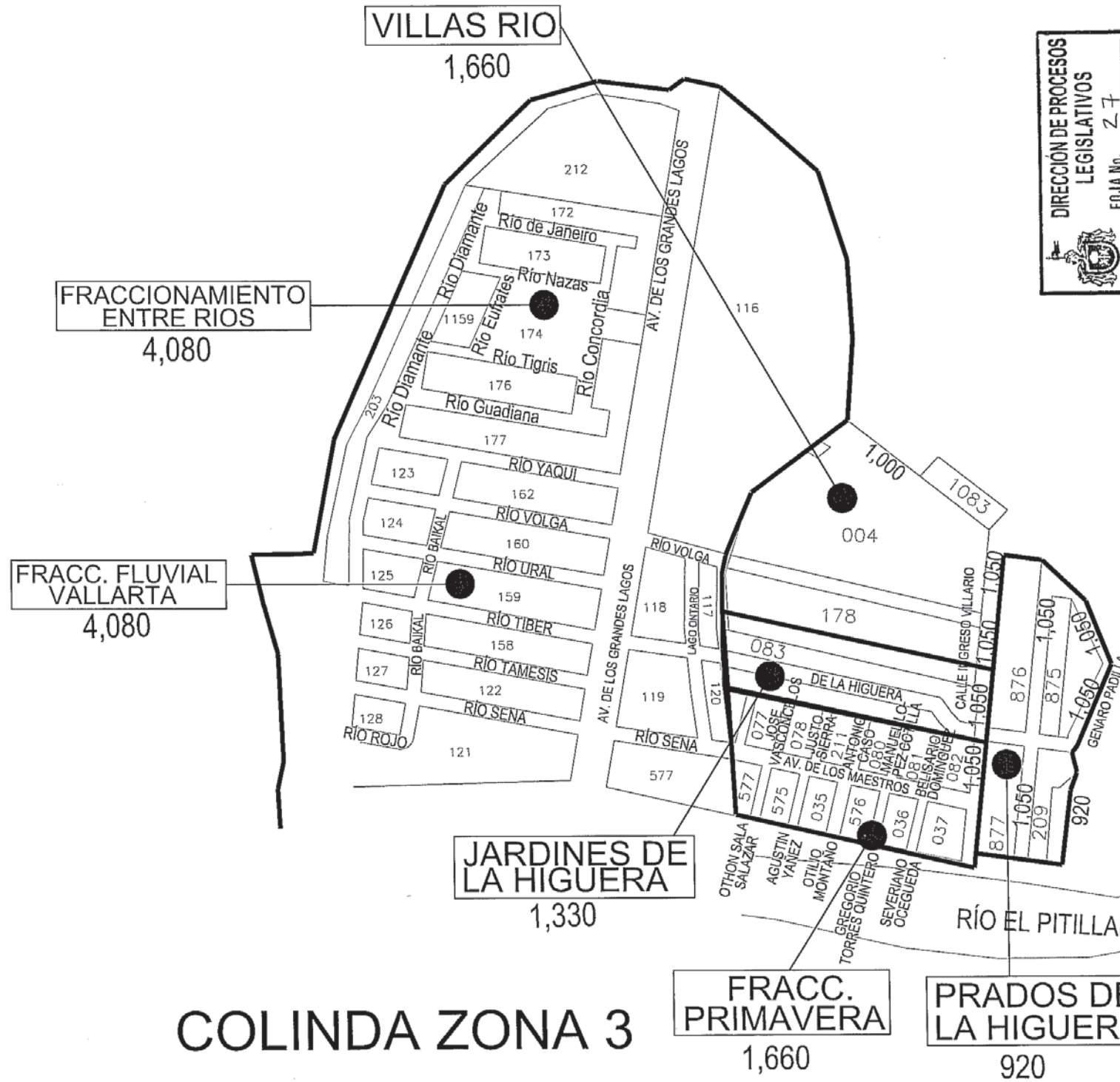
TABLA DE VALORES L-3 ZONA 004
PUERTO VALLARTA
H. AYUNTAMIENTO DE PUERTO VALLARTA
AÑO 2018 26

COLINDA ZONA 4



COLINDA ZONA 11

COLINDA ZONA 4



DIRECCION DE PROCESOS LEGISLATIVOS
 FOJA No. 27
 DE: 124
 RECIBIDO: C
 ENTREGO: H

067 PUERTO VALLARTA

TABLA DE VALORES

Para efectos de cumplir con lo estipulado en los artículos 13 fracción IX, 62 y 63 de la Ley de Catastro Municipal del Estado de Jalisco, se anexa a ustedes las tablas de valores unitarios debidamente analizadas por el "Consejo Técnico de Catastro" propuestas para el ejercicio del año 2018 de conformidad al artículo 62 de la Ley de Catastro Municipal del Estado de Jalisco.

ATENTAMENTE

EL PRESIDENTE DEL CONSEJO TÉCNICO DE CATASTRO MPAL.
 C. ING. ARTURO DAVALOS PEÑA

SECRETARIO DEL CONSEJO TÉCNICO DE CATASTRO MPAL.
 C. L.C.P. RICARDO RENE RODRIGUEZ RAMIREZ

CONSEJERO TITULAR POR CATASTRO MUNICIPAL
 C. LIC. GUILLERMO MANZANO QUINTERO

CONSEJERO TITULAR REGIDOR REPRESENTANTE DEL H. AYUNTAMIENTO
 C. GILBERTO LORENZO RODRIGUEZ

CONSEJERO TITULAR SECTOR EMPRESARIAL Y COMERCIAL
 C. ARNULFO ORTEGA CONTRERAS

CONSEJERO REPRESENTANTE DEL SECTOR AGROPECUARIO
 C. OSCAR AVALOS BERNAL

CONSEJERO TITULAR DE FINCAS URBANAS
 C. SALVADOR PEÑA CHAVEZ

CONSEJERO DE LA ASOCIACION DE VALUADORES O DEL CONSEJO INTEGRAL DE VALUADORES
 C. ARO. EFRAIN SANCHEZ DURAN

H. AYUNTAMIENTO DE PUERTO VALLARTA

CONSEJO TÉCNICO DE CATASTRO MUNICIPAL

CONSEJO TÉCNICO CATASTRAL DEL ESTADO PRESENTE DOCUMENTO SE REVISÓ Y CUMPLE CON LOS LINEAMIENTOS Y RECOMENDACIONES EMITIDAS POR EL CONSEJO TÉCNICO CATASTRAL DEL ESTADO.

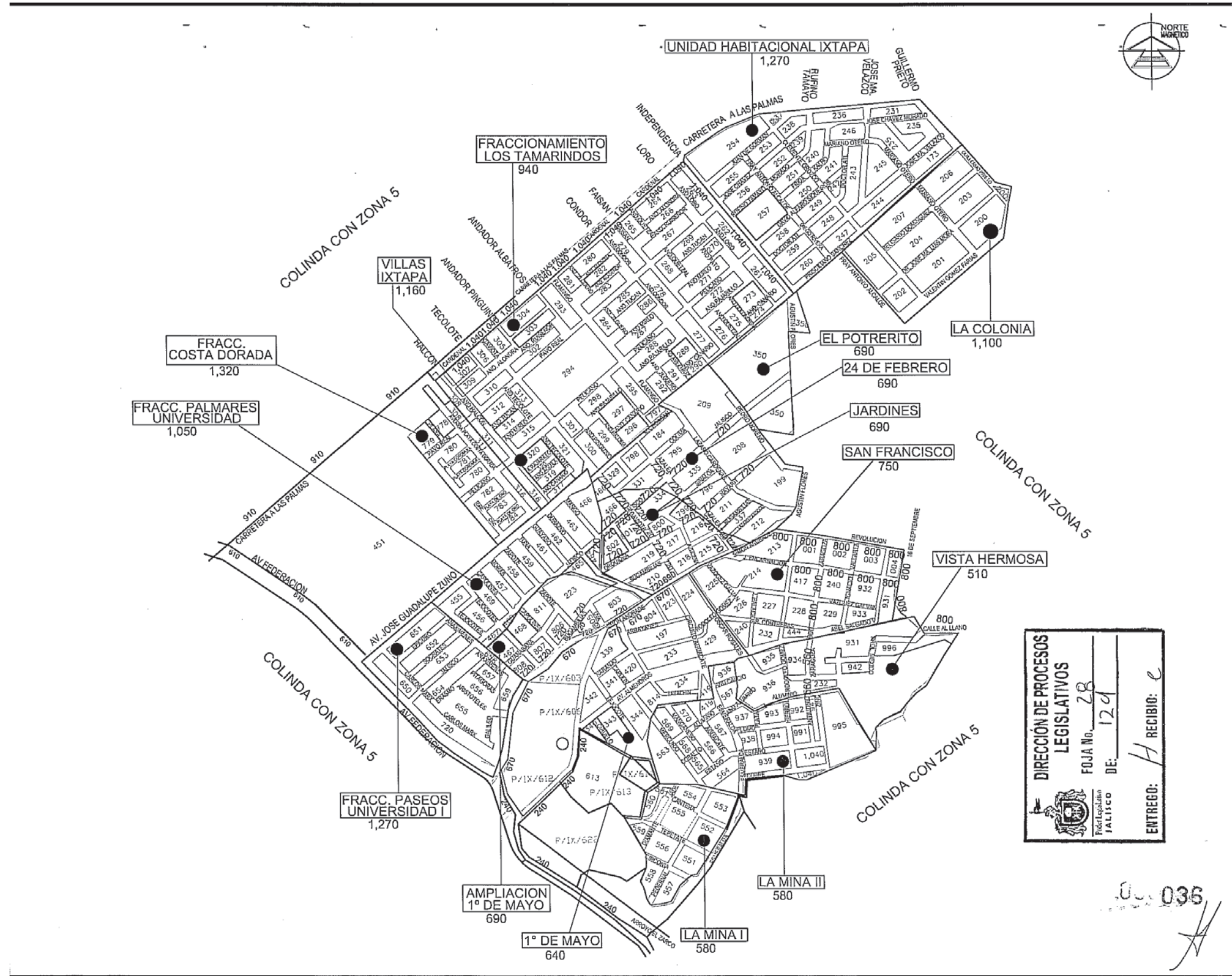
LIC. RAÚL BELLO VÁSQUEZ SECRETARIO DE ACTAS Y ACUERDOS

H. CONGRESO DEL ESTADO

TABLA DE VALORES L-4 ZONA 004

PUERTO VALLARTA H. AYUNTAMIENTO DE PUERTO VALLARTA

AÑO 2018 27



036
A

067 PUERTO VALLARTA

TABLA DE VALORES

Para efectos de cumplir con lo estipulado en los artículos 13 fracción IX, 62 y 63 de la Ley de Catastro municipal del Estado de Jalisco, turno a ustedes las tablas de valores unitarios debidamente analizadas por el "Consejo Técnico de Catastro" propuestas para el ejercicio del año 2018 de conformidad al artículo 62 de la Ley de Catastro Municipal del Estado de Jalisco.

- ATENCIÓN**
- EL PRESIDENTE DEL CONSEJO TÉCNICO DE CATASTRO MPAL
C. ING. ARTURO DAVALOS PEÑA
- SECRETARIO DEL CONSEJO TÉCNICO DE CATASTRO MPAL
C. L.C.P. RICARDO RENE RODRIGUEZ RAMIREZ
- CONSEJERO TITULAR DEL SECTOR CATASTRO MUNICIPAL
C. C. GILBERTO LORENZO RODRIGUEZ
- CONSEJERO TITULAR REGIDOR REPRESENTANTE DEL
H. AYUNTAMIENTO
C. GILBERTO LORENZO RODRIGUEZ
- CONSEJERO TITULAR SECTOR EMPRESARIAL Y COMERCIAL
C. ARNULFO ORTEGA CONTRERAS
- CONSEJERO REPRESENTANTE DEL SECTOR AGROPECUARIO
C. OSCAR AVALOS BERNAL
- CONSEJERO TITULAR DE FINCAS URBANAS
C. SALVADOR PEÑA CHAVEZ
- CONSEJERO DE LA ASOCIACION DE VALUADORES O DEL
CONSEJERO INTEGRAL DE VALUADORES
C. ARG. EFRAIN SANCHEZ DURAN

H. AYUNTAMIENTO
DE PUERTO VALLARTA
CONSEJO TÉCNICO
DE CATASTRO
MUNICIPAL

CONSEJO TÉCNICO CATASTRAL DEL ESTADO
EN EL PRESENTE DOCUMENTO SE REVISÓ
Y CUMPLE CON LOS LINEAMIENTOS Y
RECOMENDACIONES EMITIDAS POR EL
CONSEJO TÉCNICO CATASTRAL DEL
ESTADO.

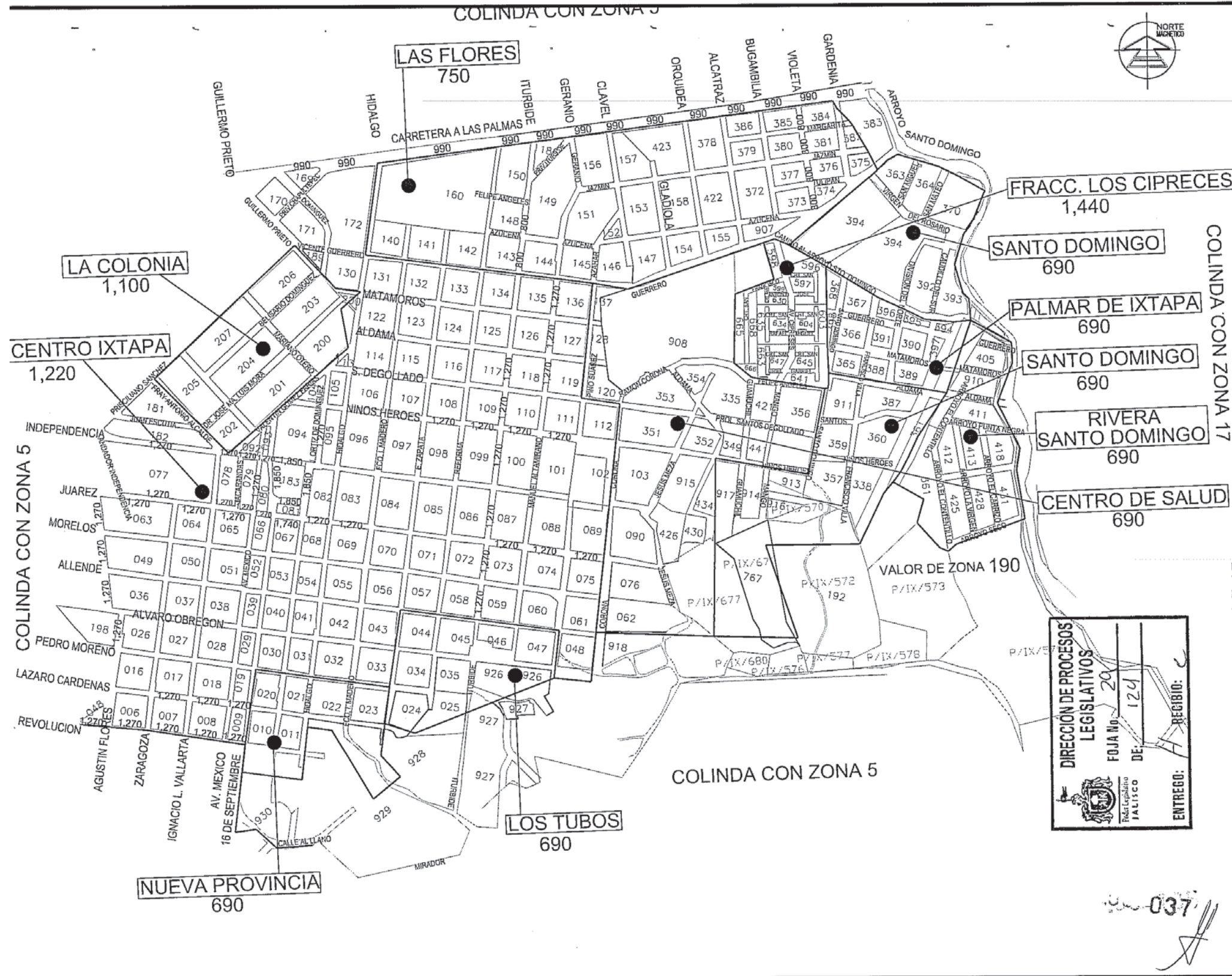
H. AYUNTAMIENTO
LIC. J. RAULER BELLO VELAZQUEZ
SECRETARIO DE ACTAS Y ACUERDOS

H. CONGRESO DEL ESTADO

DIRECCIÓN DE PROCESOS
LEGISLATIVOS
FOJA No. 28
DE: 129
ENTREGO: A RECIBIO: e

0036

CONTE	HOJA	0036
TABLA DE VALORES	L-1	ZONA 005
PUERTO VALLARTA H. AYUNTAMIENTO DE PUERTO VALLARTA		
PUERTO VALLARTA H. AYUNTAMIENTO		
AÑO 2018	28	



067 PUERTO VALLARTA

TABLA DE VALORES

Para efectos de cumplir con lo establecido en los artículos 13 fracción IX, 62 y 63 de la Ley de Catastro Municipal del Estado de Jalisco, turno a ustedes las tablas de valores unitarios debidamente actualizadas para el "Consejo Técnico de Catastro" propuestas para el ejercicio del año 2018, en conformidad al artículo 62 de la Ley de Catastro Municipal del Estado de Jalisco.

ATENTAMENTE

EL PRESIDENTE DEL CONSEJO TÉCNICO DE CATASTRO MPAL.
C. ING. ARTURO DAVALOS PERA

SECRETARIO DEL CONSEJO TÉCNICO DE CATASTRO MPAL.
C. L.C.P. RICARDO RENE RODRIGUEZ RAMIREZ

CONSEJERO TITULAR DEL SECTOR EMPRESARIAL Y COMERCIAL
C. LIC. GUILLERMO MANZANO QUINTERO

CONSEJERO TITULAR REGIDOR REPRESENTANTE DEL
H. AYUNTAMIENTO
C. GILBERTO LORENZO RODRIGUEZ

CONSEJERO TITULAR SECTOR EMPRESARIAL Y COMERCIAL
C. ARNULFO ORTEGA CONTRERAS

CONSEJERO REPRESENTANTE DEL SECTOR AGROPECUARIO.
C. OSCAR AVALOS BERNAL

CONSEJERO TITULAR DE FINCAS URBANAS.
C. SALVADOR PEÑA CHAVEZ

CONSEJERO DE LA ASOCIACION DE VALUADORES O DEL
CONSEJERO INTEGRAL DE VALUADORES.
C. ABOG. FERRAN SANCHEZ BURAN

H. AYUNTAMIENTO DE PUERTO VALLARTA

CONSEJO TÉCNICO DE CATASTRO MUNICIPAL

CONSEJO TÉCNICO CATASTRAL DEL ESTADO

EL PRESENTE DOCUMENTO SE REVISÓ Y CUMPLE CON LOS LINEAMIENTOS Y RECOMENDACIONES EMITIDAS POR EL CONSEJO TÉCNICO CATASTRAL DEL ESTADO.

H. AYUNTAMIENTO DE PUERTO VALLARTA

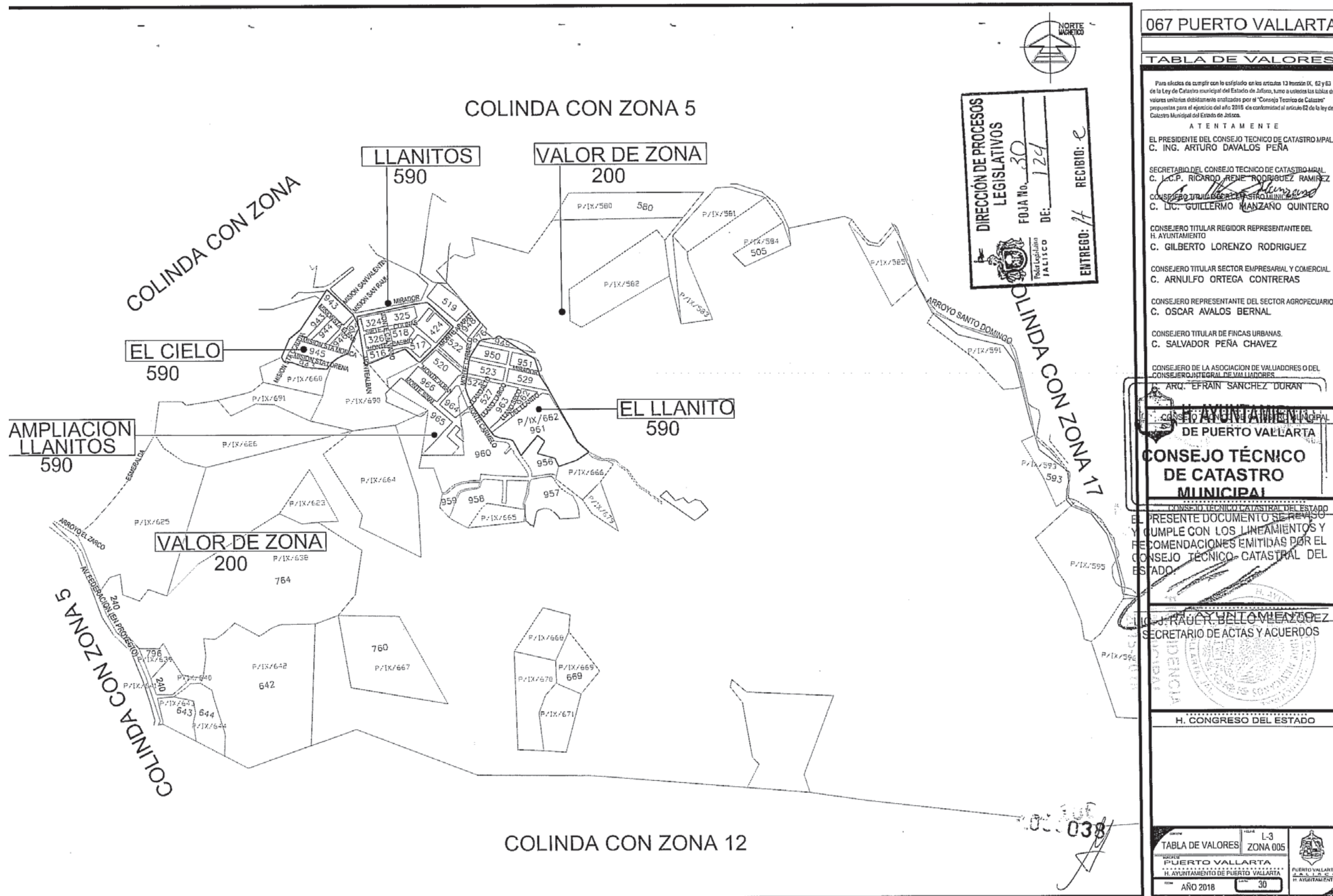
LIC. J. RAUL R. BELLO VELAZQUEZ
SECRETARIO DE ACTAS Y ACUERDOS

H. CONGRESO DEL ESTADO

TABLA DE VALORES L-2 ZONA 005
PUERTO VALLARTA
H. AYUNTAMIENTO DE PUERTO VALLARTA
AÑO 2018

DIRECCION DE PROCESOS LEGISLATIVOS
FOJA No. 20 DE 124
ENTREGA: RECIBIDO:

037



067 PUERTO VALLARTA

TABLA DE VALORES

Para efectos de cumplir con lo establecido en los artículos 13 fracción IX, 62 y 63 de la Ley de Catastro Municipal del Estado de Jalisco, turno a ustedes las tablas de valores unitarios debidamente actualizadas por el Consejo Técnico de Catastro propuestas para el ejercicio del año 2018 de conformidad al artículo 62 de la Ley de Catastro Municipal del Estado de Jalisco.

- ATENTAMENTE
- EL PRESIDENTE DEL CONSEJO TÉCNICO DE CATASTRO MPAL.
C. ING. ARTURO DAVALOS PEÑA
- SECRETARIO DEL CONSEJO TÉCNICO DE CATASTRO MPAL.
C. LIC. RICARDO RENE RODRIGUEZ RAMIREZ
- CONSEJERO TITULAR REGIDOR REPRESENTANTE DEL H. AYUNTAMIENTO
C. LIC. GUILLERMO MANZANO QUINTERO
- CONSEJERO TITULAR REGIDOR REPRESENTANTE DEL H. AYUNTAMIENTO
C. GILBERTO LORENZO RODRIGUEZ
- CONSEJERO TITULAR SECTOR EMPRESARIAL Y COMERCIAL
C. ARNULFO ORTEGA CONTRERAS
- CONSEJERO REPRESENTANTE DEL SECTOR AGROPECUARIO.
C. OSCAR AVALOS BERNAL
- CONSEJERO TITULAR DE FINCAS URBANAS.
C. SALVADOR PEÑA CHAVEZ
- CONSEJERO DE LA ASOCIACION DE VALUADORES O DEL CONSEJO INTEGRAL DE VALUADORES
C. ARQ. EFRAIN SANCHEZ DURAN

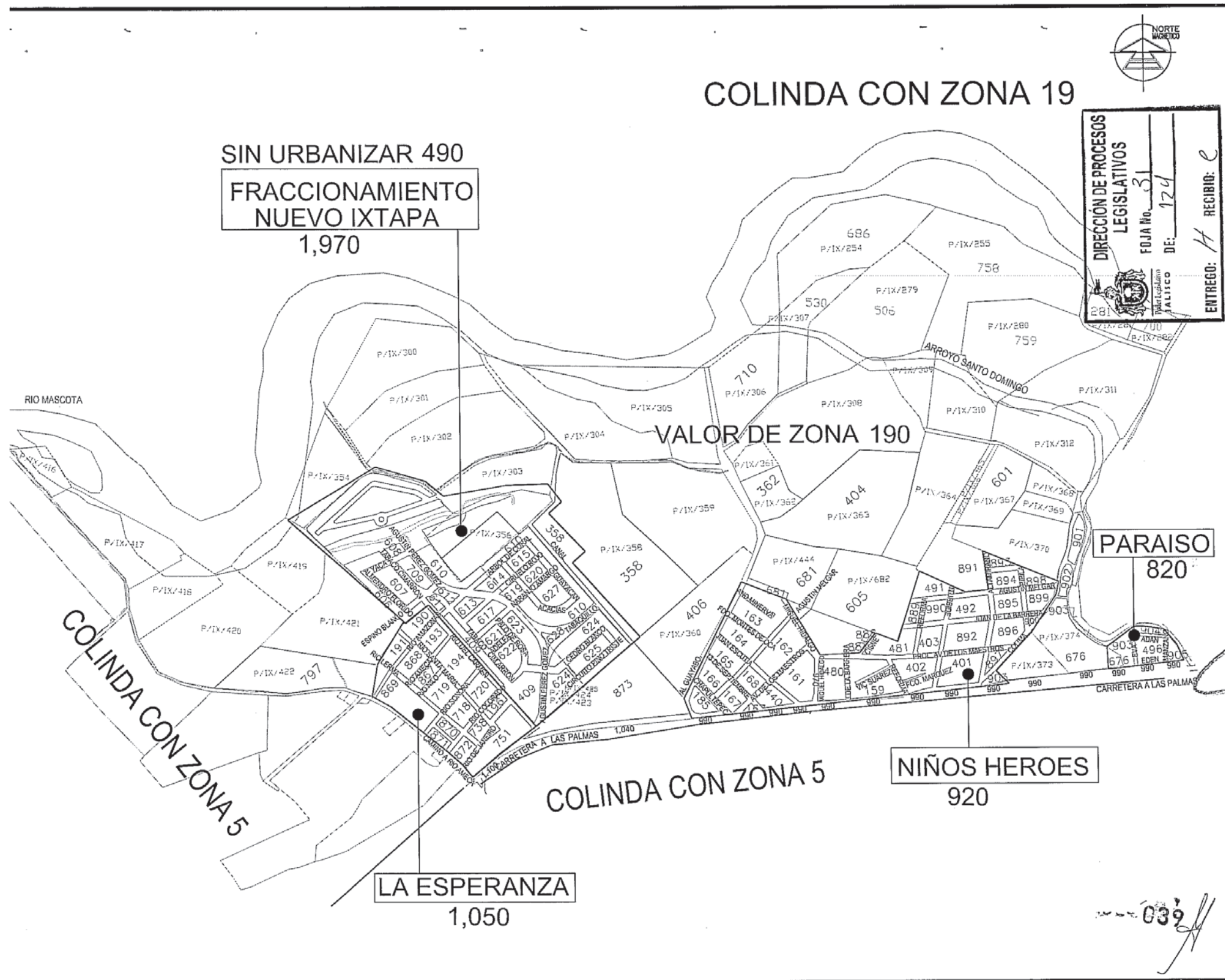
EL AYUNTAMIENTO MUNICIPAL DE PUERTO VALLARTA
CONSEJO TÉCNICO DE CATASTRO MUNICIPAL

CONSEJO TÉCNICO CATASTRAL DEL ESTADO
EL PRESENTE DOCUMENTO SE REVISÓ Y CUMPLE CON LOS LINEAMIENTOS Y RECOMENDACIONES EMITIDAS POR EL CONSEJO TÉCNICO CATASTRAL DEL ESTADO.

LIC. RAUL BELLOMUEÑO
SECRETARIO DE ACTAS Y ACUERDOS

H. CONGRESO DEL ESTADO

TÍTULO	TABLA DE VALORES	VOLUMEN	L-3
SUBTÍTULO	PUERTO VALLARTA	FOLIO	ZONA 005
EMISOR	H. AYUNTAMIENTO DE PUERTO VALLARTA	FECHA	30
PERIODO	AÑO 2018	OTRO	



067 PUERTO VALLARTA

TABLA DE VALORES

Para efectos de cumplir con lo establecido en los artículos 13 fracción IX, 82 y 83 de la Ley de Catastro Municipal del Estado de Jalisco, como a su vez las tablas de valores unitarios debidamente analizadas por el "Comité Técnico de Catastro" preparadas para el ejercicio del año 2018 de conformidad al artículo 82 de la ley de Catastro Municipal del Estado de Jalisco.

- ATENTAMENTE
- EL PRESIDENTE DEL CONSEJO TÉCNICO DE CATASTRO MPAL.
C. ING. ARTURO DAVALOS PEÑA
- SECRETARIO DEL CONSEJO TÉCNICO DE CATASTRO MPAL.
C. L.C.P. RICARDO RENE RODRIGUEZ RAMIREZ
- CONSEJERO TITULAR REGIDOR REPRESENTANTE DEL
H. AYUNTAMIENTO
C. LIC. GUILLERMO MANZANO QUINTERO
- CONSEJERO TITULAR REGIDOR REPRESENTANTE DEL
H. AYUNTAMIENTO
C. GILBERTO LORENZO RODRIGUEZ
- CONSEJERO TITULAR SECTOR EMPRESARIAL Y COMERCIAL.
C. ARNULFO ORTEGA CONTRERAS
- CONSEJERO REPRESENTANTE DEL SECTOR AGROPECUARIO.
C. OSCAR AVALOS BERNAL
- CONSEJERO TITULAR DE FINCAS URBANAS.
C. SALVADOR PEÑA CHAVEZ
- CONSEJERO DE LA ASOCIACION DE VALUADORES O DEL
CONSEJO INTEGRAL DE VALUADORES
C. CARO. EFRAIN SANCHEZ DURAN

H. AYUNTAMIENTO
DE PUERTO VALLARTA
CONSEJO TÉCNICO
DE CATASTRO
MUNICIPAL

EL PRESENTE DOCUMENTO SE REVISÓ
CUMPLE CON LOS LINEAMIENTOS Y
RECOMENDACIONES EMITIDAS POR EL
CONSEJO TÉCNICO CATASTRAL DEL
ESTADO

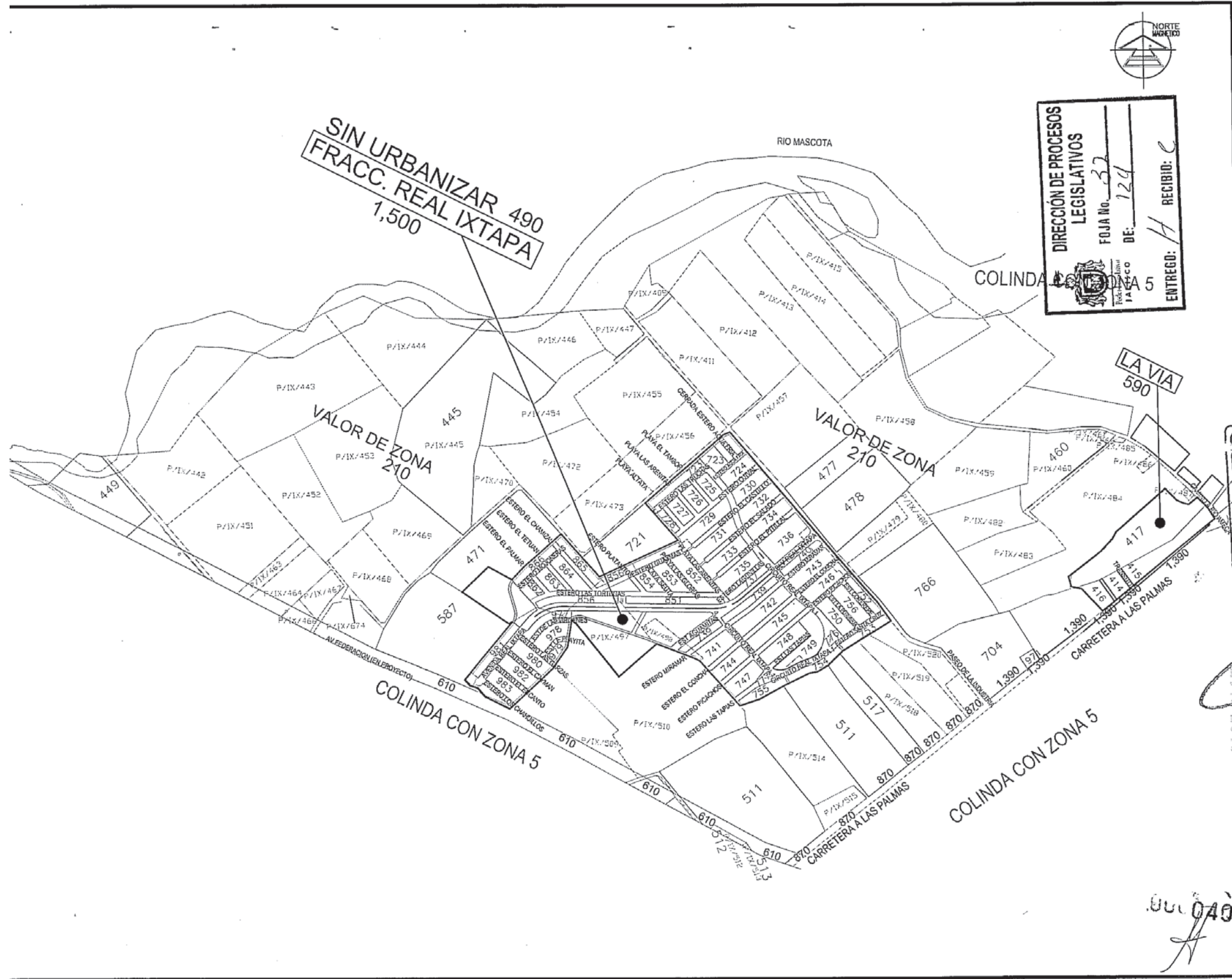
H. AYUNTAMIENTO
J. RAÚL R. BELLO VELAZQUEZ
SECRETARIO DE ACTAS Y ACUERDOS

H. CONGRESO DEL ESTADO

Tabla de Valores L-4 ZONA 005

PUERTO VALLARTA
H. AYUNTAMIENTO DE PUERTO VALLARTA

AÑO 2018 31



DIRECCIÓN DE PROCESOS LEGISLATIVOS
 FOJA No. 32
 DE: 124
 RECIBID: C
 ENTREGO: H
 JALISCO
 5

067 PUERTO VALLARTA

TABLA DE VALORES

Para efectos de cumplir con lo establecido en los artículos 13 fracción IX, 82 y 83 de la Ley de Catastro Municipal del Estado de Jalisco, turno a ustedes las tablas de valores urbanos debidamente justificadas por el "Consejo Técnico de Catastro" propuesta para el ejercicio del año 2018 de conformidad al artículo 12 de la Ley de Catastro Municipal del Estado de Jalisco.

ATENTAMENTE

EL PRESIDENTE DEL CONSEJO TÉCNICO DE CATASTRO MPAL
 C. ING. ARTURO DAVALOS PEÑA

SECRETARIO DEL CONSEJO TÉCNICO DE CATASTRO MPAL
 C. L.C.P. RICARDO RENE RODRIGUEZ RAMIREZ

CONSEJERO TITULAR DEL SECTOR EMPRESARIAL Y COMERCIAL
 C. LIC. GUILLERMO MANZANO QUINTERO

CONSEJERO TITULAR REGIDOR REPRESENTANTE DEL H. AYUNTAMIENTO
 C. GILBERTO LORENZO RODRIGUEZ

CONSEJERO TITULAR SECTOR EMPRESARIAL Y COMERCIAL
 C. ARNULFO ORTEGA CONTRERAS

CONSEJERO REPRESENTANTE DEL SECTOR AGROPECUARIO
 C. OSCAR AVALOS BERNAL

CONSEJERO TITULAR DE FINCAS URBANAS
 C. SALVADOR PEÑA CHAVEZ

CONSEJERO DE LA ASOCIACION DE VALUADORES O DEL CONSEJERO INTEGRAL DE VALUADORES
 C. ARG. EFRAIN SANCHEZ BURAN

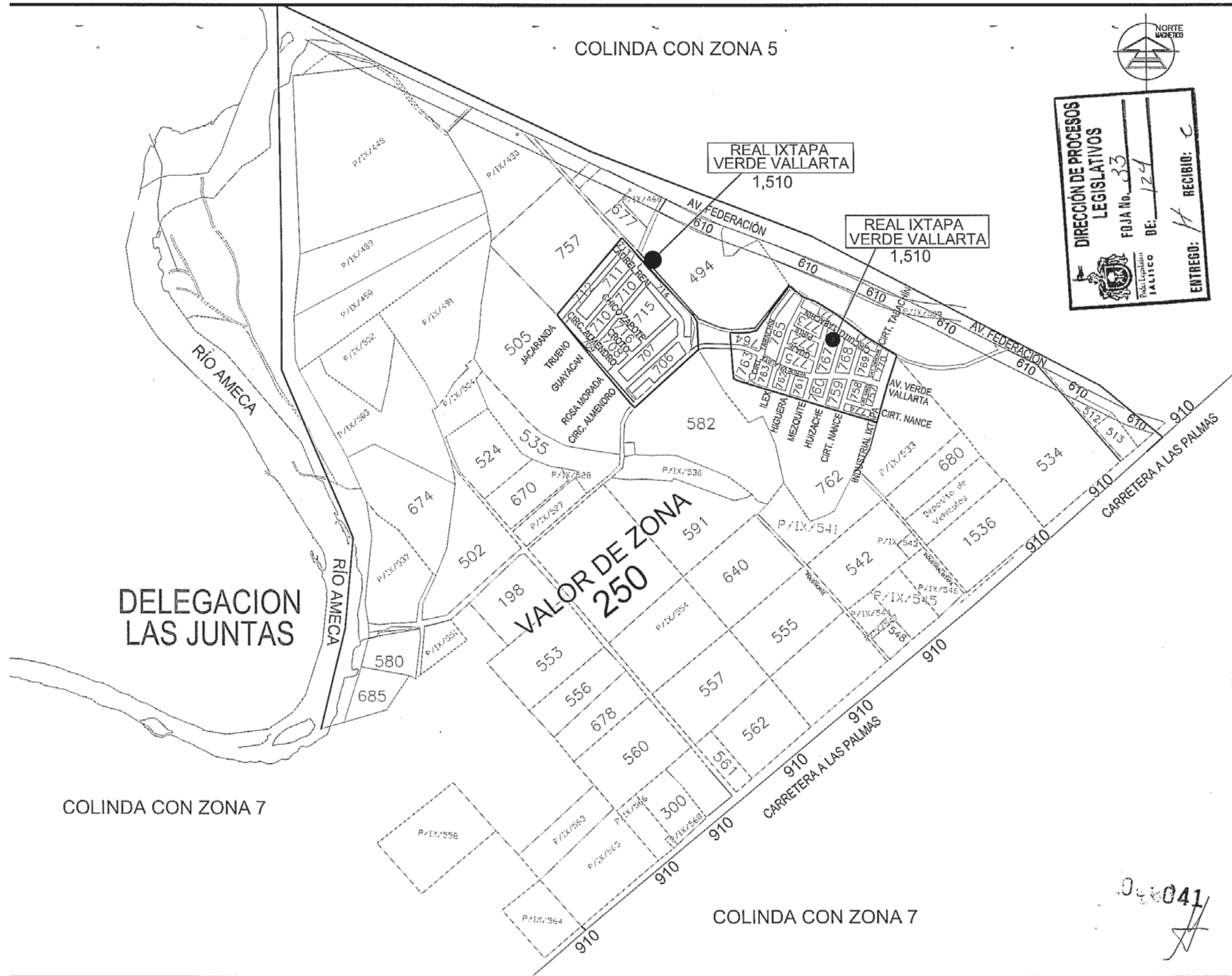
CONSEJO TÉCNICO DE CATASTRO MUNICIPAL
 H. AYUNTAMIENTO DE PUERTO VALLARTA
 CONSEJO TÉCNICO DE CATASTRO MUNICIPAL

CONSEJO TÉCNICO DE CATASTRO MUNICIPAL DEL ESTADO
 PRESENTE DOCUMENTO SE REVISÓ CUMPLE CON LOS LINEAMIENTOS Y RECOMENDACIONES EMITIDAS POR EL CONSEJO TÉCNICO CATASTRAL DEL ESTADO.

H. AYUNTAMIENTO
 LIC. J. RAÚL R. BELLO VELAZQUEZ
 SECRETARIO DE ACTAS Y ACUERDOS

H. CONGRESO DEL ESTADO

TABLA DE VALORES L-5 ZONA 005
 PUERTO VALLARTA
 H. AYUNTAMIENTO DE PUERTO VALLARTA
 AÑO 2018 32



DIRECCIÓN DE PROCESOS LEGISLATIVOS
 FOJA No. 33
 DE: 124
 RECIBIO: C
 ENTREGO: H
 Jalisco

067 PUERTO VALLARTA

TABLA DE VALORES

Para efectos de cumplir con lo estipulado en los artículos 13 fracción IX, 62 y 63 de la Ley de Catastro Municipal del Estado de Jalisco, turno a todas las tablas de valores unitarios debidamente actualizadas por el "Consejo Técnico de Catastro" propuestas para el ejercicio del año 2016 de conformidad al artículo 62 de la Ley de Catastro Municipal del Estado de Jalisco.

ATENTAMENTE

EL PRESIDENTE DEL CONSEJO TÉCNICO DE CATASTRO MPAL.
 C. ING. ARTURO DAVALOS PEÑA

SECRETARIO DEL CONSEJO TÉCNICO DE CATASTRO MPAL.
 C. L.C.P. RICARDO RENE RODRIGUEZ RAMIREZ

CONSEJERO TITULAR POR CATASTRO MUNICIPAL
 C. LIC. GUILLERMO MARZANO QUINTERO
Guillermo Marzano Quintero

CONSEJERO TITULAR REGIONAL REPRESENTANTE DEL H. AYUNTAMIENTO
 C. GILBERTO LORENZO RODRIGUEZ

CONSEJERO TITULAR SECTOR EMPRESARIAL Y COMERCIAL
 C. ARNULFO ORTEGA CONTRERAS

CONSEJERO REPRESENTANTE DEL SECTOR AGROPECUARIO
 C. OSCAR AVALOS BERNAL

CONSEJERO TITULAR DE FINCAS URBANAS
 C. SALVADOR PEÑA CHAVEZ

CONSEJERO DE LA ASOCIACION DE VALUADORES O DEL CONSEJERO INTEGRAL DE VALUADORES
 C. ARQ. EERAIN SANGHEZ DURAN

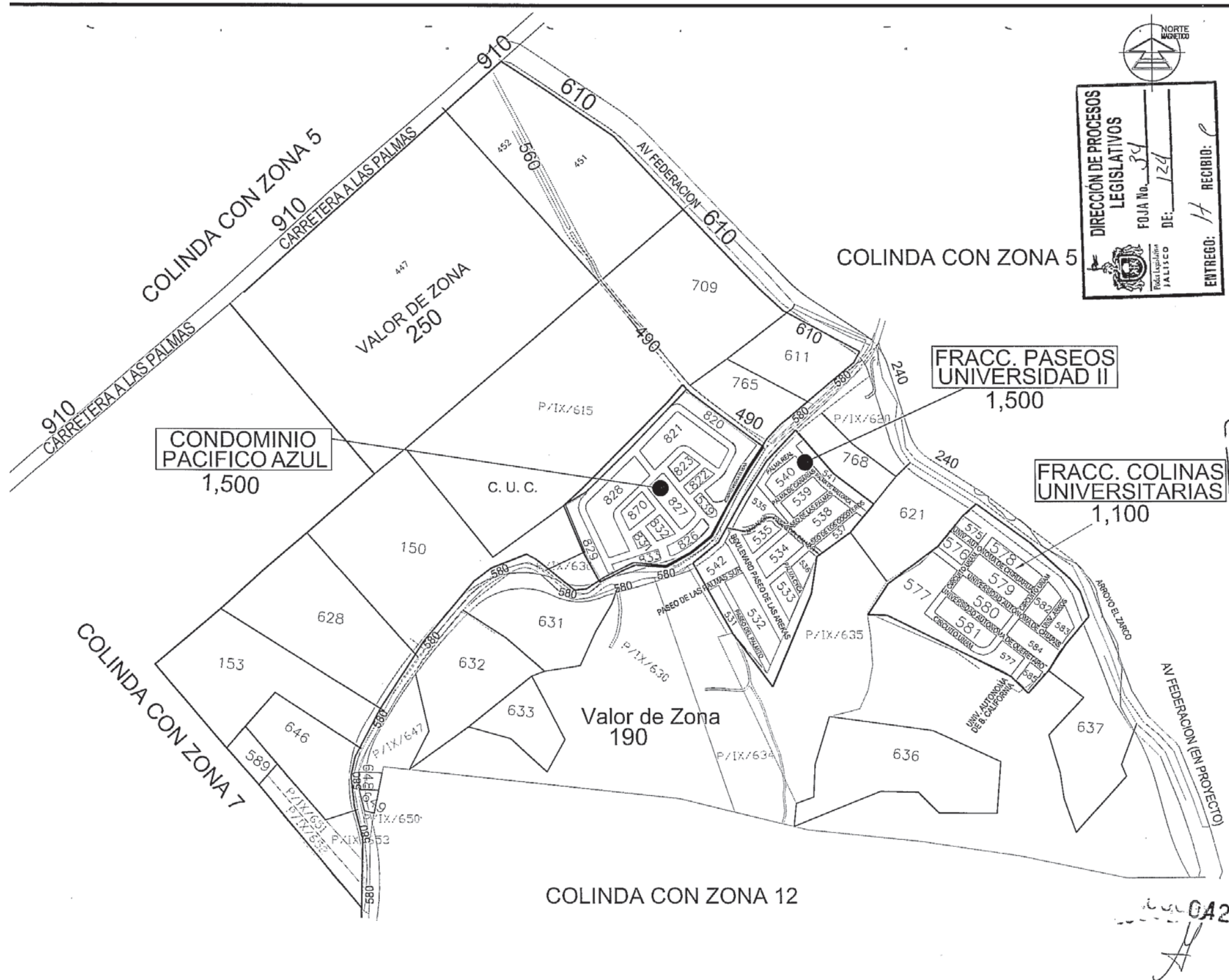
H. AYUNTAMIENTO DE PUERTO VALLARTA
CONSEJO TÉCNICO DE CATASTRO MUNICIPAL
 CONSEJO TÉCNICO DE CATASTRO DEL ESTADO

PRESENTE DOCUMENTO SE REVISÓ CUMPLE CON LOS LINEAMIENTOS Y RECOMENDACIONES EMITIDAS POR EL CONSEJO TÉCNICO CATASTRAL DEL ESTADO.

H. AYUNTAMIENTO
 J. RAÚL R. BELLO VELAZQUEZ
 SECRETARIO DE ACTAS Y ACUERDOS

H. CONGRESO DEL ESTADO

TÍTULO TABLA DE VALORES L-6 ZONA 005
 PUERTO VALLARTA H. AYUNTAMIENTO DE PUERTO VALLARTA H. AYUNTAMIENTO
 AÑO 2016 33



DIRECCIÓN DE PROCESOS LEGISLATIVOS
FOJA No. 34
DE: 124
ENTREGO: H
RECIBID: C
Poder Legislativo JALISCO

067 PUERTO VALLARTA	
TABLA DE VALORES	
Para efectos de cumplir con la estipulación en los artículos 13 fracción IX, 42 y 63 de la Ley de Catastro Municipal del Estado de Jalisco, se han actualizado las tablas de valores unitarios originalmente establecidas por el "Consejo Técnico de Catastro" propuestas para el ejercicio del año 2016 de conformidad al artículo 62 de la Ley de Catastro Municipal del Estado de Jalisco.	
ATENTAMENTE	
EL PRESIDENTE DEL CONSEJO TÉCNICO DE CATASTRO MPAL. C. ING. ARTURO DAVALOS PEÑA	
SECRETARIO DEL CONSEJO TÉCNICO DE CATASTRO MPAL. C. L.C.P. RICARDO RENÉ RODRIGUEZ RAMIREZ	
CONSEJERO TITULAR POR CATASTRO MUNICIPAL C. LIC. GUILLERMO MANZANO QUINTERO	
CONSEJERO TITULAR REGIÓN REPRESENTANTE DEL H. AYUNTAMIENTO C. GILBERTO LORENZO RODRIGUEZ	
CONSEJERO TITULAR SECTOR EMPRESARIAL Y COMERCIAL C. ARNULFO ORTEGA CONTRERAS	
CONSEJERO REPRESENTANTE DEL SECTOR AGROPECUARIO. C. OSCAR AVALOS BERNAL	
CONSEJERO TITULAR DE FINCAS URBANAS. C. SALVADOR PEÑA CHAVEZ	
CONSEJERO DE LA ASOCIACION DE VALUADORES O DEL CONSEJO INTEGRAL DE VALUADORES C. ARG. EFRAIN SANCHEZ DURAN	
H. AYUNTAMIENTO DE PUERTO VALLARTA	
CONSEJO TÉCNICO DE CATASTRO MUNICIPAL	
EL PRESENTE DOCUMENTO SE REVISÓ Y CUMPLE CON LOS LINEAMIENTOS Y RECOMENDACIONES EMITIDAS POR EL CONSEJO TÉCNICO CATASTRAL DEL ESTADO.	
H. AYUNTAMIENTO DE PUERTO VALLARTA	
C. J. RAÚL R. BELLO VILLAZCOZ SECRETARIO DE ACTAS Y ACUERDOS	
DEPENDENCIA	
H. CONGRESO DEL ESTADO	
TABLA DE VALORES	L-7 ZONA 005
PUERTO VALLARTA	H. AYUNTAMIENTO DE PUERTO VALLARTA
AÑO 2018	34



DIRECCIÓN DE PROCESOS LEGISLATIVOS
 FOJA No. 35
 DE: 129
 ENTREGO: H
 RECIBIDO: e
 Jalisco

067 PUERTO VALLARTA
TABLA DE VALORES

Para efectos de cumplir con lo establecido en los artículos 13 fracción IX, 62 y 63 de la Ley de Catastro Municipal del Estado de Jalisco, se han actualizado los valores unitarios debidamente actualizados por el Consejo Técnico de Catastro propuestas para el ejercicio del año 2018 de conformidad al artículo 62 de la Ley de Catastro Municipal del Estado de Jalisco.

ATENTAMENTE
 EL PRESIDENTE DEL CONSEJO TÉCNICO DE CATASTRO MPAL
 C. ING. ARTURO DAVALOS PEÑA

SECRETARIO DEL CONSEJO TÉCNICO DE CATASTRO MPAL
 C. L.C.P. RICARDO RENE RODRIGUEZ RAMIREZ

CONSEJERO TITULAR POR CATASTRO MUNICIPAL
 C. LIC. GUILLERMO MANZANO QUINTERO

CONSEJERO TITULAR REGIDOR REPRESENTANTE DEL H. AYUNTAMIENTO
 C. GILBERTO LORENZO RODRIGUEZ

CONSEJERO TITULAR SECTOR EMPRESARIAL Y COMERCIAL
 C. ARNULFO ORTEGA CONTRERAS

CONSEJERO REPRESENTANTE DEL SECTOR AGROPECUARIO
 C. OSCAR AVALOS BERNAL

CONSEJERO TITULAR DE FINCAS URBANAS
 C. SALVADOR PERA CHAVEZ

CONSEJERO DE LA ASOCIACION DE VALUADORES O DEL CONSEJERO INTEGRAL DE VALUADORES
 C. ARG. EFRAIN SANCHEZ DURAN

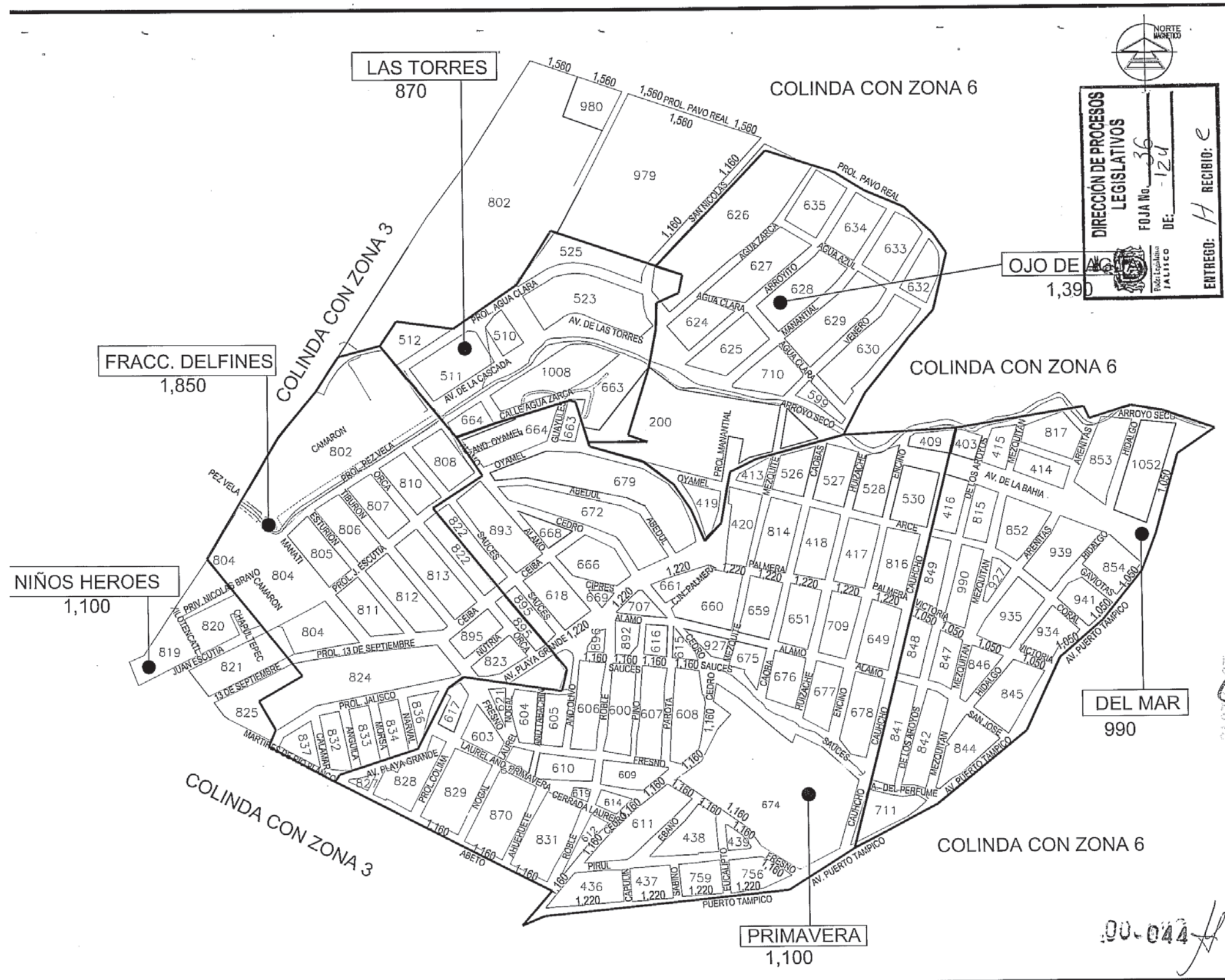
H. AYUNTAMIENTO DE PUERTO VALLARTA
CONSEJO TÉCNICO DE CATASTRO MUNICIPAL

CONSEJO TÉCNICO CATASTRAL DEL ESTADO
 EL PRESENTE DOCUMENTO SE REVISÓ Y CUMPLE CON LOS LINEAMIENTOS Y RECOMENDACIONES EMITIDAS POR EL CONSEJO TÉCNICO CATASTRAL DEL ESTADO.

H. H. CORDERO SEGUNDAZQUEZ
 SECRETARIO DE ACTAS Y ACUERDOS

H. CONGRESO DEL ESTADO

TÍTULO: TABLA DE VALORES
 ESCALA: L-1
 ZONA: 006
 PUERTO VALLARTA
 H. AYUNTAMIENTO DE PUERTO VALLARTA
 AÑO 2018 35



067 PUERTO VALLARTA

TABLA DE VALORES

Para efectos de cumplir con lo estipulado en los artículos 13, 13a, 14, 15 y 16 de la Ley de Catastro Municipal del Estado de Jalisco, como a ustedes los señores valores unitarios originalmente emitidos por el "Comité Técnico de Catastro" propuestas para el ejercicio del año 2018 de conformidad al artículo 12 de la Ley de Catastro Municipal del Estado de Jalisco.

ATENTAMENTE

EL PRESIDENTE DEL CONSEJO TÉCNICO DE CATASTRO MPAL.
C. ING. ARTURO DAVALOS PEÑA

SECRETARIO DEL CONSEJO TÉCNICO DE CATASTRO MPAL.
C. L.C.P. RICARDO RENE RODRIGUEZ RAMIREZ

CONSEJERO TITULAR POR CATASTRO MUNICIPAL
C. LIC. GUILLERMO MANZANO QUINTERO

CONSEJERO TITULAR REGIDOR REPRESENTANTE DEL H. AYUNTAMIENTO
C. GILBERTO LORENZO RODRIGUEZ

CONSEJERO TITULAR SECTOR EMPRESARIAL Y COMERCIAL
C. ARNULFO ORTEGA CONTRERAS

CONSEJERO REPRESENTANTE DEL SECTOR AGROPECUARIO
C. OSCAR AVALOS BERNAL

CONSEJERO TITULAR DE FINCAS URBANAS
C. SALVADOR PEÑA CHAVEZ

CONSEJERO DE LA ASOCIACION DE VALUADORES O DEL CONSEJERO INTEGRAL DE VALUADORES
C. ARG. PERAIN SANCHEZ DURAN

H. AYUNTAMIENTO DE PUERTO VALLARTA

CONSEJO TÉCNICO DE CATASTRO MUNICIPAL

CONSEJO TÉCNICO CATASTRAL DEL ESTADO

EL PRESENTE DOCUMENTO SE REVISÓ Y CUMPLE CON LOS LINEAMIENTOS Y RECOMENDACIONES EMITIDAS POR EL CONSEJO TÉCNICO CATASTRAL DEL ESTADO.

H. AYUNTAMIENTO DE PUERTO VALLARTA

LC. J. RAUL R. BELLO VELAZQUEZ
SECRETARIO DE ACTAS Y ACUERDOS

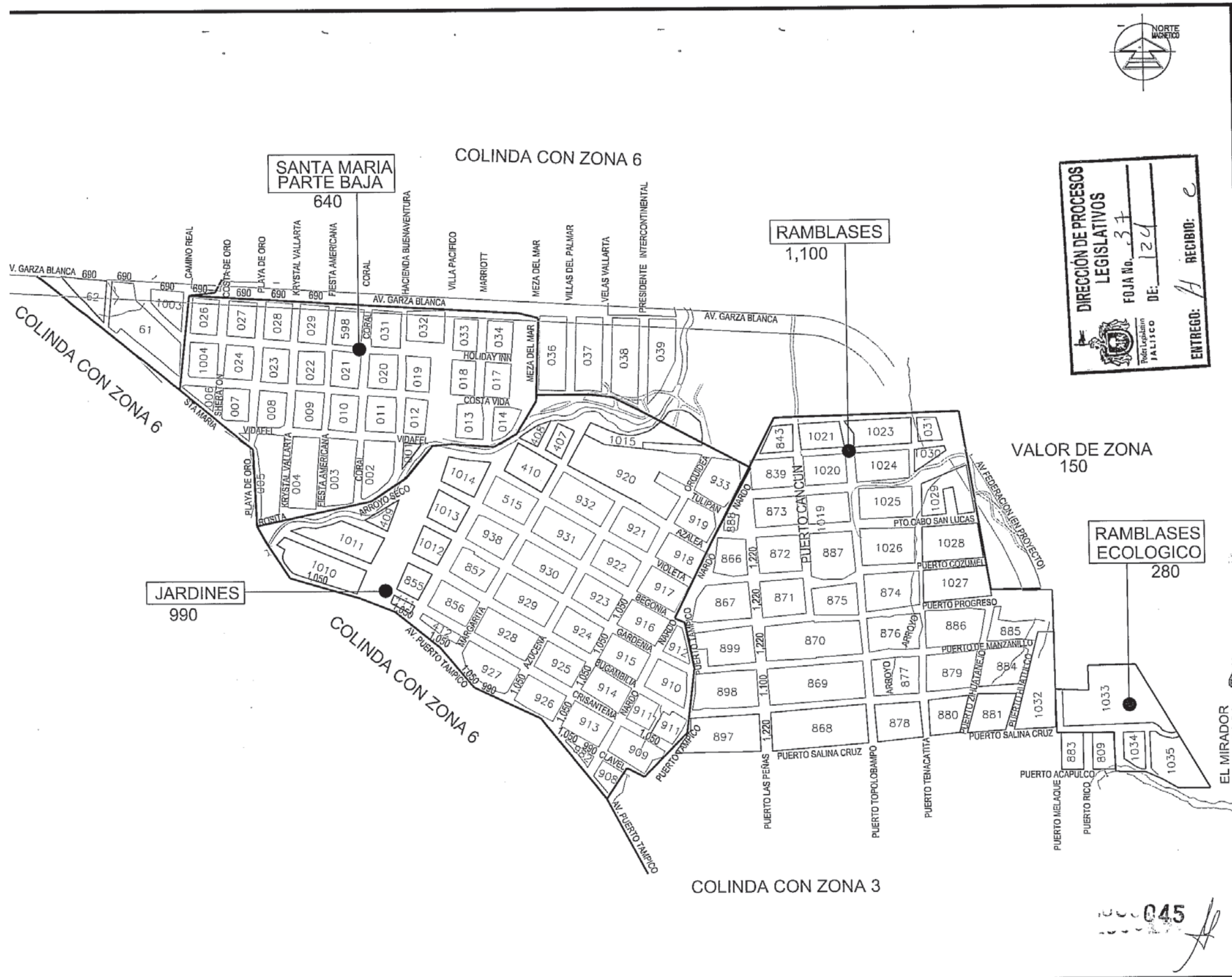
H. CONGRESO DEL ESTADO

TABLA DE VALORES L-2 ZONA 006

PUERTO VALLARTA
H. AYUNTAMIENTO DE PUERTO VALLARTA

PUERTO VALLARTA
H. AYUNTAMIENTO

AÑO 2018 36



DIRECCIÓN DE PROCESOS LEGISLATIVOS
FOJA No. 37
DE: 124
ENTREGO: A RECIBIO: e

067 PUERTO VALLARTA

TABLA DE VALORES

Para efectos de cumplir con lo estipulado en los artículos 13 fracción IX, 62 y 63 de la Ley de Catastro Municipal del Estado de Jalisco, turno a estados las tablas de valores unitarios debidamente actualizadas por el "Comité Técnico de Catastro" propuestas para el ejercicio del año 2018 de conformidad al artículo 62 de la ley de Catastro Municipal del Estado de Jalisco.

- ATENTAMENTE
- EL PRESIDENTE DEL CONSEJO TÉCNICO DE CATASTRO MPAL.
C. ING. ARTURO DAVALOS PEÑA
- SECRETARIO DEL CONSEJO TÉCNICO DE CATASTRO MPAL.
C. L.C.F. RICARDO RENE RODRIGUEZ RAMIREZ
- CONSEJERO TITULAR POR CATASTRO MUNICIPAL
C. LIC. GUILBERTO LORENZO RODRIGUEZ
- CONSEJERO SUPLENTE REGIDOR REPRESENTANTE DEL H. AYUNTAMIENTO
C. GILBERTO LORENZO RODRIGUEZ
- CONSEJERO TITULAR SECTOR EMPRESARIAL Y COMERCIAL
C. ARNULFO ORTEGA CONTRERAS
- CONSEJERO REPRESENTANTE DEL SECTOR AGROPECUARIO
C. OSCAR AVALOS BERNAL
- CONSEJERO TITULAR DE FINCAS URBANAS
C. SALVADOR PEÑA CHAVEZ
- CONSEJERO DE LA ASOCIACION DE VALUADORES O DEL CONSEJERO INTEGRAL DE VALUADORES
C. ARO. EFRAIN SANCHEZ DURAN

CONSEJO TÉCNICO DE CATASTRO MUNICIPAL
H. AYUNTAMIENTO DE PUERTO VALLARTA
CONSEJO TÉCNICO DE CATASTRO MUNICIPAL

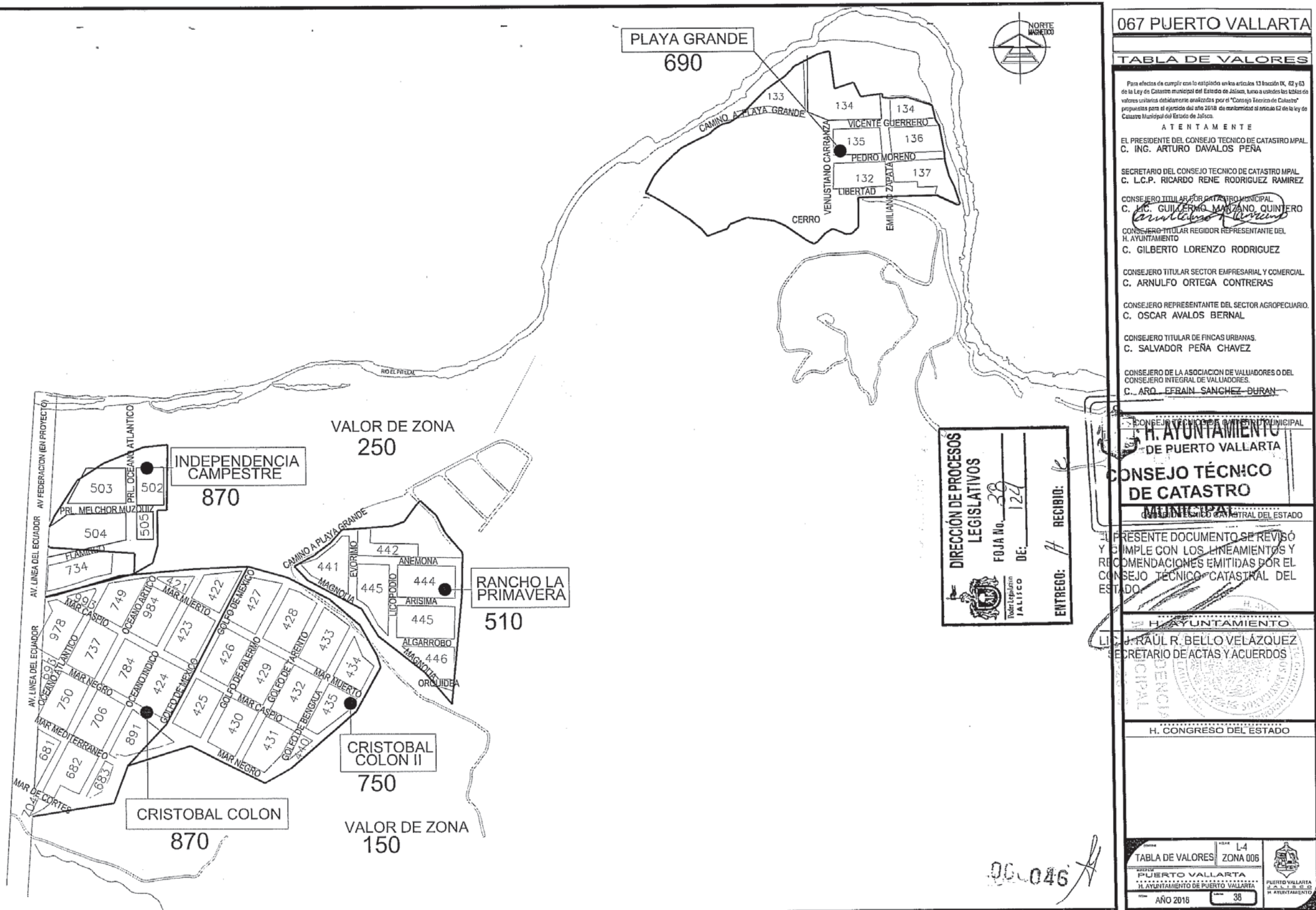
ESTE PRESENTE DOCUMENTO SE REVIRÓ Y CUMPLE CON LOS LINEAMIENTOS Y RECOMENDACIONES EMITIDAS POR EL CONSEJO TÉCNICO CATASTRAL DEL ESTADO.

H. AYUNTAMIENTO
LIC. J. RAÚL R. BELLO VELÁZQUEZ
SECRETARIO DE ACTAS Y ACUERDOS



H. CONGRESO DEL ESTADO

045	L-3	045
TABLA DE VALORES	ZONA 006	
PUERTO VALLARTA	H. AYUNTAMIENTO DE PUERTO VALLARTA	PUERTO VALLARTA
AÑO 2018	37	



067 PUERTO VALLARTA

TABLA DE VALORES

Para efectos de cumplir con lo establecido en los artículos 13 fracción IX, 62 y 63 de la Ley de Catastro municipal del Estado de Jalisco, turno a ustedes las tablas de valores catastrales debidamente analizadas por el "Consejo Técnico de Catastro" propuestas para el ejercicio del año 2018 de conformidad al artículo 62 de la ley de Catastro Municipal del Estado de Jalisco.

- ATENCIÓN**
- EL PRESIDENTE DEL CONSEJO TÉCNICO DE CATASTRO MPAL.
C. ING. ARTURO DAVALOS PEÑA
- SECRETARIO DEL CONSEJO TÉCNICO DE CATASTRO MPAL.
C. L.C.P. RICARDO RENE RODRIGUEZ RAMIREZ
- CONSEJERO TITULAR POR PARTES MUNICIPALES.
C. MC. GUILLERMO MANZANO QUINTERO
- CONSEJERO TITULAR REGIDOR REPRESENTANTE DEL H. AYUNTAMIENTO
C. GILBERTO LORENZO RODRIGUEZ
- CONSEJERO TITULAR SECTOR EMPRESARIAL Y COMERCIAL.
C. ARNULFO ORTEGA CONTRERAS
- CONSEJERO REPRESENTANTE DEL SECTOR AGROPECUARIO.
C. OSCAR AVALOS BERNAL
- CONSEJERO TITULAR DE FINCAS URBANAS.
C. SALVADOR PEÑA CHAVEZ
- CONSEJERO DE LA ASOCIACION DE VALUADORES O DEL CONSEJERO INTEGRAL DE VALUADORES.
C. ARO. EFRAIN SANCHEZ DURAN

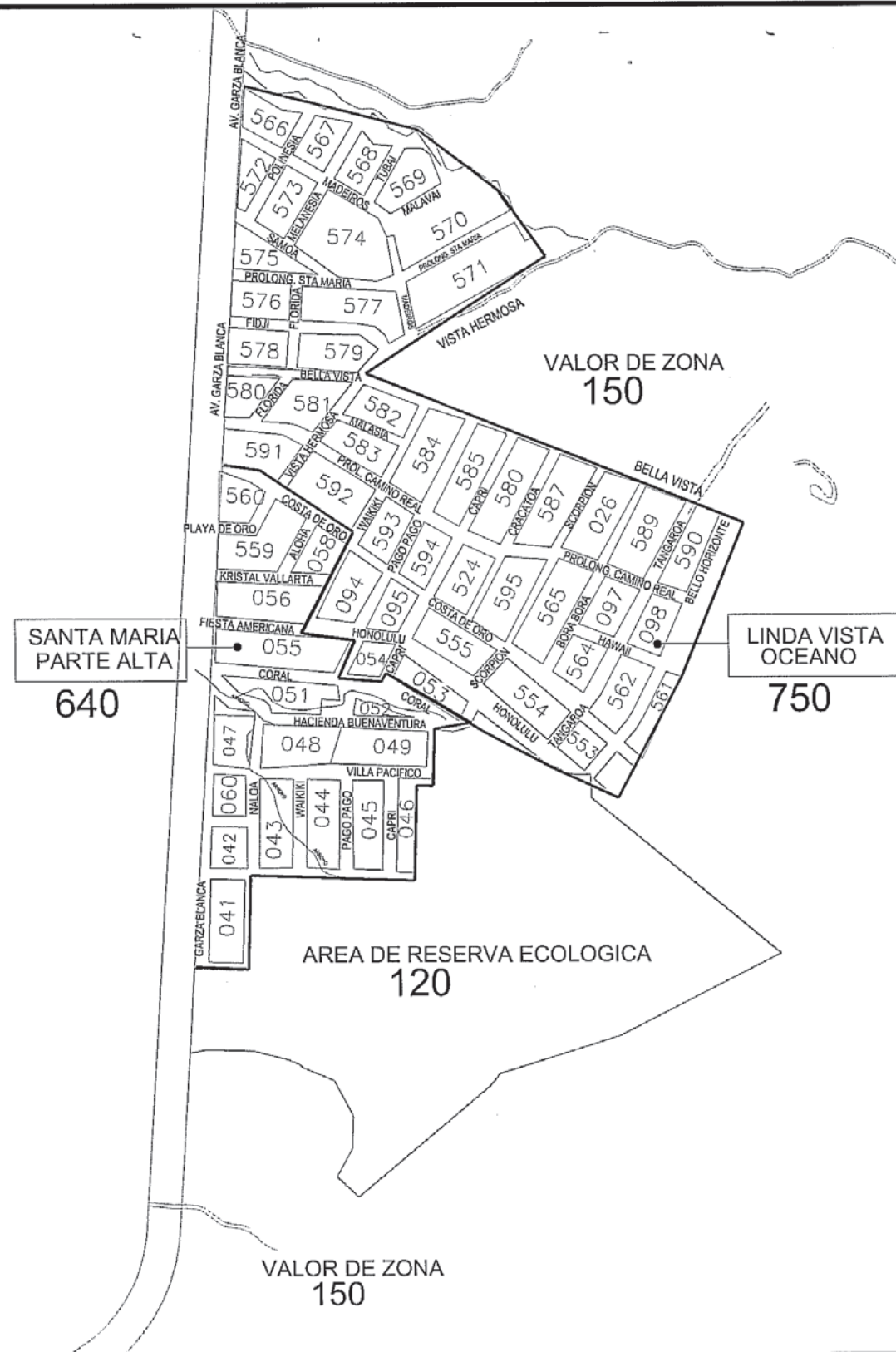
H. AYUNTAMIENTO DE PUERTO VALLARTA
CONSEJO TÉCNICO DE CATASTRO MUNICIPAL

EL PRESENTE DOCUMENTO SE REVISÓ Y CUMPLE CON LOS LINEAMIENTOS Y RECOMENDACIONES EMITIDAS POR EL CONSEJO TÉCNICO CATASTRAL DEL ESTADO.

H. AYUNTAMIENTO DE PUERTO VALLARTA
LIC. RAÚL R. BELLO VELÁZQUEZ
SECRETARIO DE ACTAS Y ACUERDOS

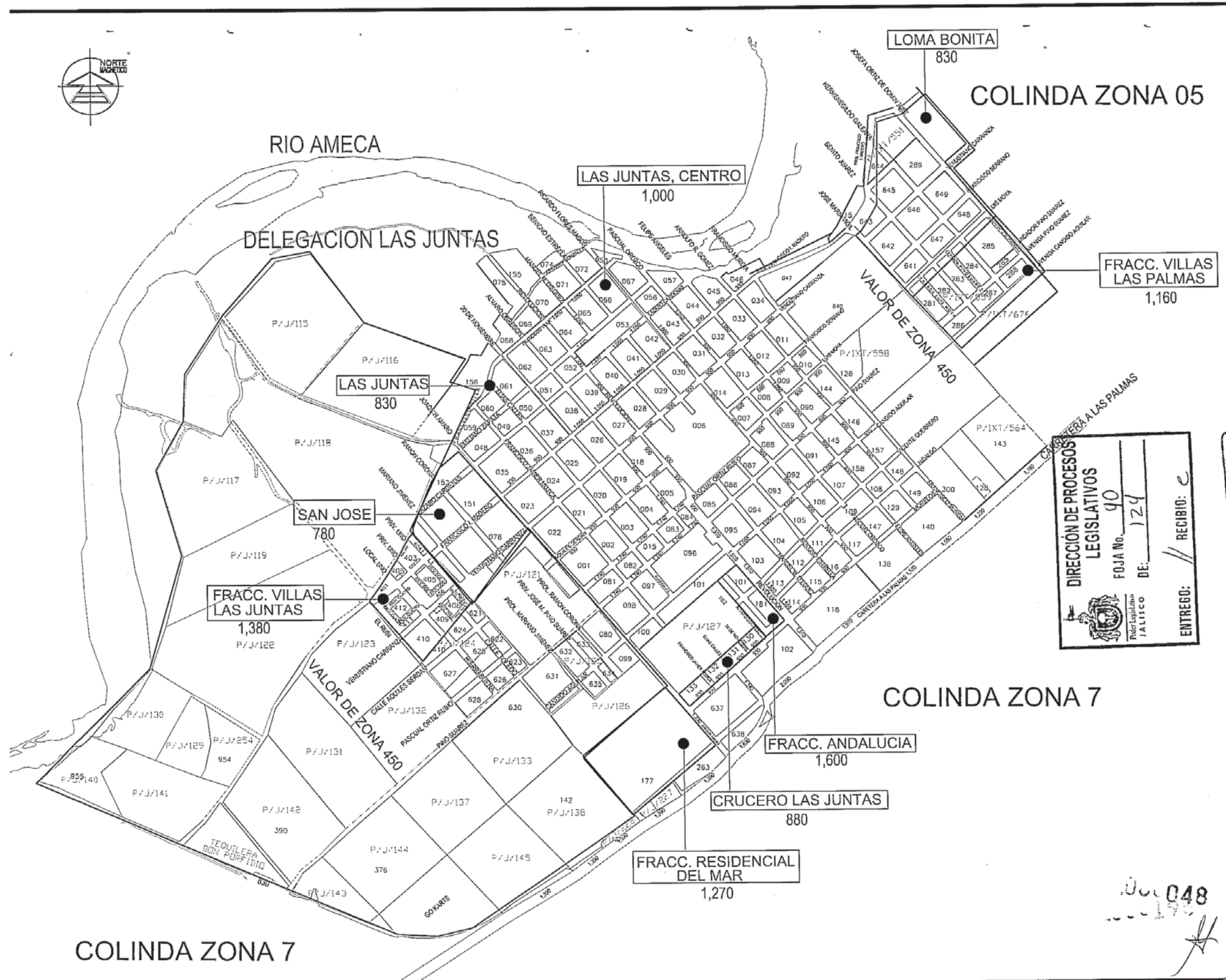
H. CONGRESO DEL ESTADO

TABLA DE VALORES ZONA 006
PUERTO VALLARTA
H. AYUNTAMIENTO DE PUERTO VALLARTA
AÑO 2018 38

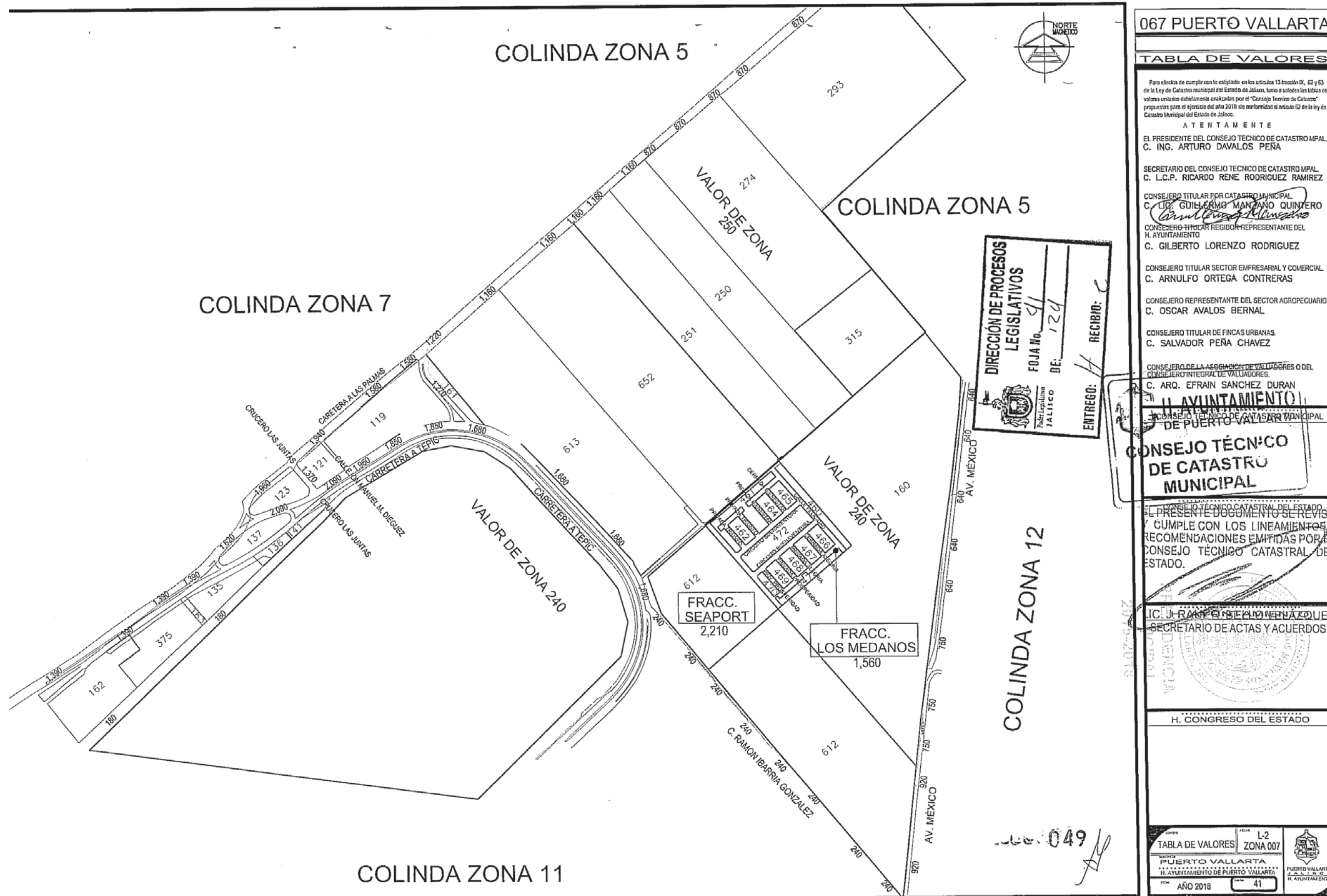


DIRECCION DE PROCESOS LEGISLATIVOS
FOJA No. 39
DE: 124
ENTREGO: [Signature]
RECIBIO: [Signature]

067 PUERTO VALLARTA	
TABLA DE VALORES	
<p>Para efectos de cumplir con lo establecido en los artículos 13 fracción IX, 62 y 63 de la Ley de Catastro municipal del Estado de Jalisco, turno a estos los valores de valores catastrales debidamente actualizados por el Consejo Técnico de Catastro propuestos para el ejercicio del año 2016 en conformidad al artículo 62 de la Ley de Catastro Municipal del Estado de Jalisco.</p>	
<p>ATENTAMENTE</p> <p>EL PRESIDENTE DEL CONSEJO TÉCNICO DE CATASTRO MPAL. C. ING. ARTURO DAVALOS PEÑA</p> <p>SECRETARIO DEL CONSEJO TÉCNICO DE CATASTRO MPAL. C. L.C.P. RICARDO RENE RODRIGUEZ RAMIREZ</p> <p>CONSEJERO TITULAR POR CATASTRO MUNICIPAL. C. LIC. GUILLERMO MANABO QUINTERO</p> <p>CONSEJERO TITULAR REGIDOR REPRESENTANTE DEL H. AYUNTAMIENTO C. GILBERTO LORENZO RODRIGUEZ</p> <p>CONSEJERO TITULAR SECTOR EMPRESARIAL Y COMERCIAL. C. ARNULFO ORTEGA CONTRERAS</p> <p>CONSEJERO REPRESENTANTE DEL SECTOR AGROPECUARIO. C. OSCAR AVALOS BERNAL</p> <p>CONSEJERO TITULAR DE FINCAS URBANAS. C. SALVADOR PEÑA CHAVEZ</p> <p>CONSEJERO DE LA ASOCIACION DE VALUADORES O DEL CONSEJO INTEGRAL DE VALUADORES C. ARIO. EFRAIN SANCHEZ DURAN</p>	
<p>H. AYUNTAMIENTO DE PUERTO VALLARTA CONSEJO TÉCNICO DE CATASTRO MUNICIPAL</p>	
<p>CONSEJO TÉCNICO CATASTRAL DEL ESTADO PRESENTE DOCUMENTO SE REVISÓ Y CUMPLE CON LOS LINEAMIENTOS Y RECOMENDACIONES EMITIDAS POR EL CONSEJO TÉCNICO CATASTRAL DEL ESTADO.</p>	
<p>H. AYUNTAMIENTO DE PUERTO VALLARTA LIC. J. RAÚL BELLO VELÁZQUEZ SECRETARIO DE ACTAS Y ACUERDOS</p>	
<p>H. CONGRESO DEL ESTADO</p>	
<p>CONTEO: TABLA DE VALORES</p>	<p>L-5 ZONA 006</p>
<p>PUERTO VALLARTA H. AYUNTAMIENTO DE PUERTO VALLARTA</p>	
<p>AÑO 2016</p>	<p>39</p>

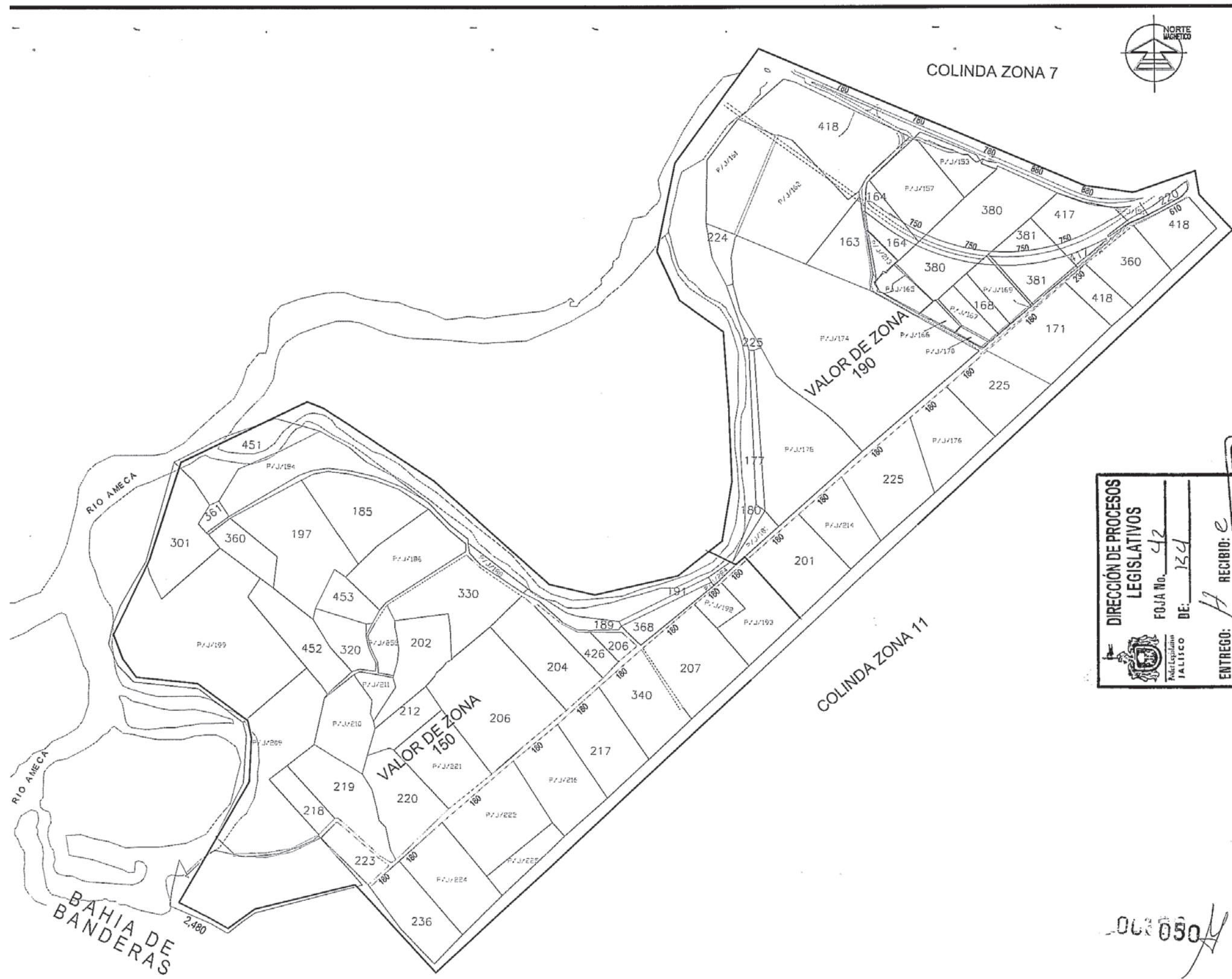


067. PUERTO VALLARTA	
TABLA DE VALORES	
<p>Para efectos de cumplir con lo estipulado en las artículos 13 fracción IX, 62 y 63 de la Ley de Catastro Municipal del Estado de Jalisco, como a ustedes las tablas de valores unitarios debidamente actualizadas por el "Comité Técnico de Catastro" presentadas para el ejercicio del año 2018 de conformidad al artículo 62 de la Ley de Catastro Municipal del Estado de Jalisco.</p>	
<p>ATENTAMENTE</p> <p>EL PRESIDENTE DEL CONSEJO TÉCNICO DE CATASTRO MPAL C. ING. ARTURO DAVALOS PEÑA</p>	
<p>SECRETARIO DEL CONSEJO TÉCNICO DE CATASTRO MPAL C. L.C.P. RICARDO RENE RODRIGUEZ RAMIREZ</p>	
<p>CONSEJERO TITULAR POR CATASTRO MUNICIPAL C. LIC. GUILLERMO MANZANO QUINTERO</p>	
<p>CONSEJERO TITULAR REGIDOR REPRESENTANTE DEL H. AYUNTAMIENTO C. GILBERTO LORENZO RODRIGUEZ</p>	
<p>CONSEJERO TITULAR SECTOR EMPRESARIAL Y COMERCIAL C. ARNULFO ORTEGA CONTRERAS</p>	
<p>CONSEJERO REPRESENTANTE DEL SECTOR AGROPECUARIO C. OSCAR AVALOS BERNAL</p>	
<p>CONSEJERO TITULAR DE FINCAS URBANAS C. SALVADOR PEÑA CHAVEZ</p>	
<p>CONSEJERO DE LA ASOCIACION DE VALUADORES O DEL CONSEJERO INTEGRAL DE VALUADORES C. ARQ. EFRAIN SANCHEZ DURAN</p>	
<p>H. AYUNTAMIENTO DE PUERTO VALLARTA CONSEJO TÉCNICO DE CATASTRO MUNICIPAL</p>	
<p>ESTE DOCUMENTO SE REVISÓ Y CUMPLE CON LOS LINEAMIENTOS Y RECOMENDACIONES EMITIDAS POR EL CONSEJO TÉCNICO CATASTRAL DEL ESTADO.</p>	
<p>H. AYUNTAMIENTO LIC. RAUL R. BELLO VELAZQUEZ SECRETARIO DE ACTAS Y ACUERDOS</p>	
<p>H. CONGRESO DEL ESTADO</p>	
<p>TABLA DE VALORES L-1 ZONA 007</p>	<p>PUERTO VALLARTA H. AYUNTAMIENTO DE PUERTO VALLARTA AÑO 2018 40</p>



DIRECCIÓN DE PROCESOS LEGISLATIVOS
FOJA No. 41
DE: 124
ENTREGO: H
RECIBIO: C

067 PUERTO VALLARTA	
TABLA DE VALORES	
<p>Para efectos de cumplir con lo establecido en los artículos 13 fracción IX, 62 y 63 de la Ley de Catastro Municipal del Estado de Jalisco, turno a ustedes las tablas de valores unitarios debidamente analizadas por el "Consejo Técnico de Catastro" propuestas para el ejercicio del año 2018 de conformidad al artículo 62 de la ley de Catastro Municipal del Estado de Jalisco.</p>	
<p>ATENTAMENTE</p> <p>EL PRESIDENTE DEL CONSEJO TÉCNICO DE CATASTRO MPAL. C. ING. ARTURO DAVALOS PEÑA</p>	
<p>SECRETARIO DEL CONSEJO TÉCNICO DE CATASTRO MPAL. C. L.C.P. RICARDO RENE RODRIGUEZ RAMIREZ</p>	
<p>CONSEJERO TITULAR POR CATASTRO MUNICIPAL C. DR. GUILLERMO MANZANO QUINERO</p>	
<p>CONSEJERO TITULAR REGIDOR REPRESENTANTE DEL H. AYUNTAMIENTO C. GILBERTO LORENZO RODRIGUEZ</p>	
<p>CONSEJERO TITULAR SECTOR EMPRESARIAL Y COMERCIAL C. ARNULFO ORTEGA CONTRERAS</p>	
<p>CONSEJERO REPRESENTANTE DEL SECTOR AGROPECUARIO. C. OSCAR AVALOS BERNAL</p>	
<p>CONSEJERO TITULAR DE FINCAS URBANAS. C. SALVADOR PEÑA CHAVEZ</p>	
<p>CONSEJERO DE LA ASOCIACION DE VALUADORES O DEL CONSEJO INTEGRAL DE VALUADORES. C. ARQ. EFRAIN SANCHEZ DURAN</p>	
<p>H. AYUNTAMIENTO CONSEJO TÉCNICO DE CATASTRO MUNICIPAL DE PUERTO VALLARTA</p>	
<p>EL CONSEJO TÉCNICO CATASTRAL DEL ESTADO EL PRESENTE DOCUMENTO SE REVISÓ Y CUMPLE CON LOS LINEAMIENTOS Y RECOMENDACIONES EMITIDAS POR EL CONSEJO TÉCNICO CATASTRAL DEL ESTADO.</p>	
<p>C. J. RAMON BARRIA GONZALEZ SECRETARIO DE ACTAS Y ACUERDOS</p>	
<p>H. CONGRESO DEL ESTADO</p>	
<p>COMUNICACION SECRETARIA DE ECONOMIA SECRETARIA DE FISCALIA SECRETARIA DE TURISMO SECRETARIA DE VIVIENDA Y OBRAS PUBLICAS SECRETARIA DE SALUD SECRETARIA DE EDUCACION SECRETARIA DE CULTURA Y PATRIMONIO SECRETARIA DE DESARROLLO URBANO Y INFRAESTRUCTURA SECRETARIA DE TRANSPORTES Y MEDIOS DE COMUNICACION SECRETARIA DE ASESORIA JURIDICA SECRETARIA DE ADMINISTRACION Y FINANZAS SECRETARIA DE PLANEACION Y EVALUACION SECRETARIA DE PROYECTOS Y PROGRAMAS SECRETARIA DE RELACIONES EXTERNALES SECRETARIA DE RELACIONES INTERNALES SECRETARIA DE SEGURIDAD PUBLICA SECRETARIA DE TRABAJO Y PROTECCION SOCIAL SECRETARIA DE VIVIENDA Y OBRAS PUBLICAS SECRETARIA DE SALUD SECRETARIA DE EDUCACION SECRETARIA DE CULTURA Y PATRIMONIO SECRETARIA DE DESARROLLO URBANO Y INFRAESTRUCTURA SECRETARIA DE TRANSPORTES Y MEDIOS DE COMUNICACION SECRETARIA DE ASESORIA JURIDICA SECRETARIA DE ADMINISTRACION Y FINANZAS SECRETARIA DE PLANEACION Y EVALUACION SECRETARIA DE PROYECTOS Y PROGRAMAS SECRETARIA DE RELACIONES EXTERNALES SECRETARIA DE RELACIONES INTERNALES SECRETARIA DE SEGURIDAD PUBLICA SECRETARIA DE TRABAJO Y PROTECCION SOCIAL</p>	
<p>TABLA DE VALORES L-2 ZONA 007 PUERTO VALLARTA H. AYUNTAMIENTO DE PUERTO VALLARTA AÑO 2018 41</p>	



DIRECCIÓN DE PROCESOS LEGISLATIVOS
FOJA No. 42
DE: 134
RECIBIDO: e
ENTREGO: H

067 PUERTO VALLARTA

TABLA DE VALORES

Para efectos de cumplir con lo estipulado en los artículos 13 bis de la Ley de Catastro Municipal del Estado de Jalisco, turno a ustedes las tablas de valores unificadas debidamente analizadas por el Consejo Técnico de Catastro propuestas para el ejercicio del año 2018 de conformidad al artículo 62 de la Ley de Catastro Municipal del Estado de Jalisco.

- ATENTAMENTE
- EL PRESIDENTE DEL CONSEJO TÉCNICO DE CATASTRO MPAL.
C. ING. ARTURO DAVALOS PEÑA
- SECRETARIO DEL CONSEJO TÉCNICO DE CATASTRO MPAL.
C. L.C.P. RICARDO RENE RODRIGUEZ RAMIREZ
- CONSEJERO TITULAR POR CATASTRO MUNICIPAL.
C. C. GUILLERMO MAZANO QUINTERO
- CONSEJERO TITULAR REGIDOR REPRESENTANTE DEL H. AYUNTAMIENTO
C. GILBERTO LORENZO RODRIGUEZ
- CONSEJERO TITULAR SECTOR EMPRESARIAL Y COMERCIAL.
C. ARNULFO ORTEGA CONTRERAS
- CONSEJERO REPRESENTANTE DEL SECTOR AGROPECUARIO.
C. OSCAR AVALOS BERNAL
- CONSEJERO TITULAR DE FINCAS URBANAS.
C. SALVADOR PEÑA CHAVEZ
- CONSEJERO DE LA ASOCIACION DE VALUADORES O DEL CONSEJERO INTEGRAL DE VALUADORES.
C. ARO. FERRAN SANCHEZ DURAN

H. AYUNTAMIENTO MUNICIPAL DE PUERTO VALLARTA

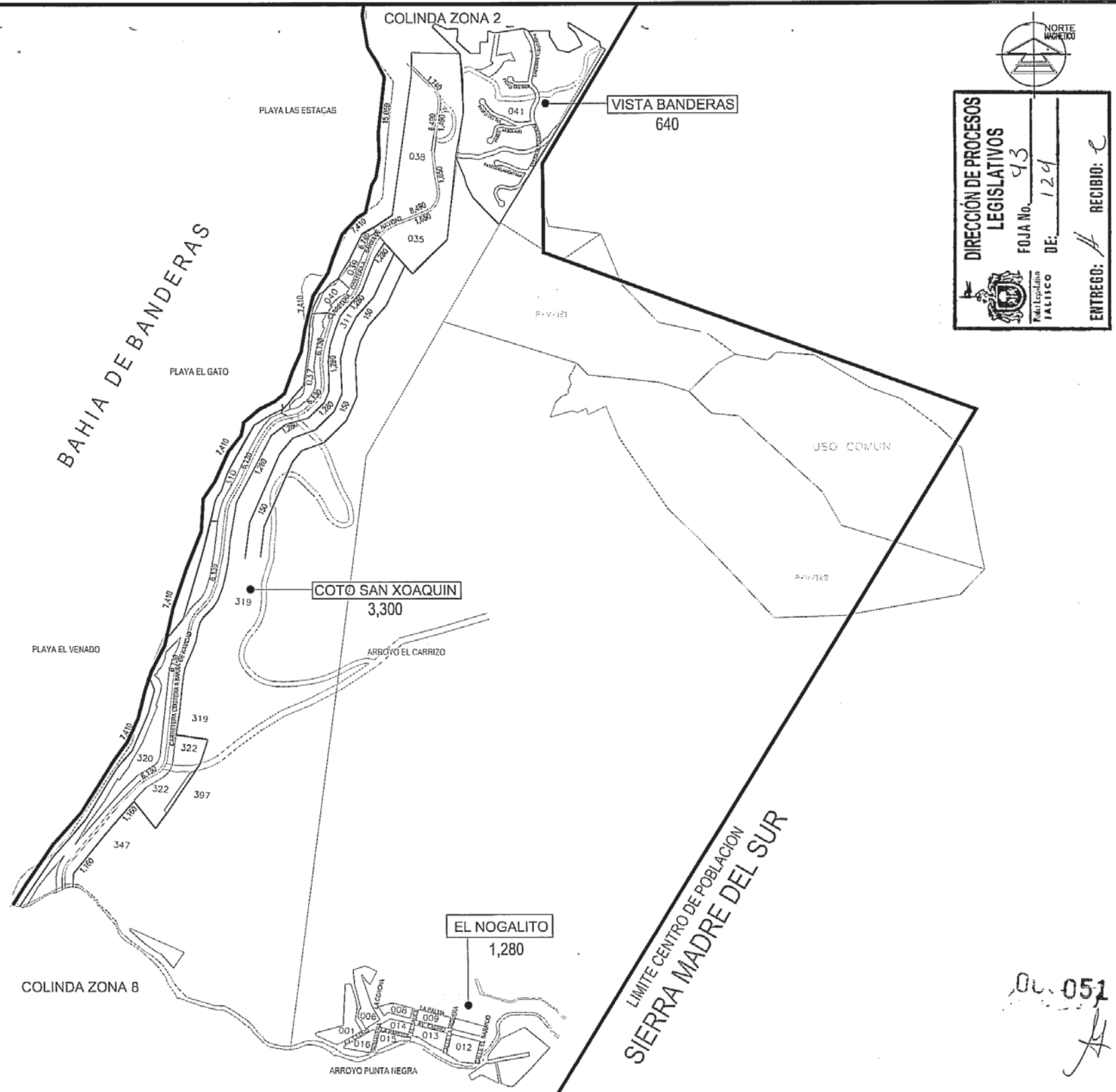
CONSEJO TÉCNICO DE CATASTRO MUNICIPAL

PRESENTE DOCUMENTO SE REVISÓ Y CUMPLE CON LOS LINEAMIENTOS Y RECOMENDACIONES EMITIDAS POR EL CONSEJO TÉCNICO CATASTRAL DEL ESTADO.

H. AYUNTAMIENTO MUNICIPAL DE PUERTO VALLARTA
SECRETARIO DE ACTAS Y ACUERDOS

H. CONGRESO DEL ESTADO

TABLA DE VALORES ZONA 007
PUERTO VALLARTA
H. AYUNTAMIENTO DE PUERTO VALLARTA
AÑO 2018 42



NORTE
MAGNETICO

DIRECCIÓN DE PROCESOS
LEGISLATIVOS

FOJA No. 43
DE: 124

RECIBIDO: e
ENTREGO: A

Poder Legislativo
JALISCO

067 PUERTO VALLARTA

TABLA DE VALORES

Para efectos de cumplir con lo estipulado en los artículos 13 fracción IX, 62 y 63 de la Ley de Catastro Municipal del Estado de Jalisco, turno a ustedes las tablas de valores urbanas debidamente actualizadas por el "Consejo Técnico de Catastro" propuestas para el ejercicio del año 2018 de conformidad al artículo 62 de la ley de Catastro Municipal del Estado de Jalisco.

A T E N T A M E N T E

EL PRESIDENTE DEL CONSEJO TÉCNICO DE CATASTRO MPAL.
C. ING. ARTURO DAVALOS PEÑA

SECRETARIO DEL CONSEJO TÉCNICO DE CATASTRO MPAL.
C. L.C.P. RICARDO RENE RODRIGUEZ RAMIREZ

CONSEJERO TITULAR POR CATASTRO MUNICIPAL
C. LIC. GUILLERMO MANZANO QUINTERO

CONSEJERO TITULAR REGIDOR REPRESENTANTE DEL H. AYUNTAMIENTO
C. GILBERTO LORENZO RODRIGUEZ

CONSEJERO TITULAR SECTOR EMPRESARIAL Y COMERCIAL
C. ARNULFO ORTEGA CONTRERAS

CONSEJERO REPRESENTANTE DEL SECTOR AGROPECUARIO.
C. OSCAR AVALOS BERNAL

CONSEJERO TITULAR DE FINCAS URBANAS.
C. SALVADOR PEÑA CHAVEZ

CONSEJERO DE LA ASOCIACION DE VALUADORES O DEL CONSEJERO INTEGRAL DE VALUADORES
C. CARO EFRAIN SANCHEZ DURAN

H. AYUNTAMIENTO MUNICIPAL DE PUERTO VALLARTA

CONSEJO TÉCNICO MUNICIPAL DE CATASTRO

CONSEJO TÉCNICO CATASTRAL DEL ESTADO

EL PRESENTE DOCUMENTO SE REVISÓ Y CUMPLE CON LOS LINEAMIENTOS Y RECOMENDACIONES EMITIDAS POR EL CONSEJO TÉCNICO CATASTRAL DEL ESTADO.

H. AYUNTAMIENTO MUNICIPAL DE PUERTO VALLARTA

LIC. RAÚL BELLO VELÁZQUEZ
SECRETARIO DE ACTAS Y ACUERDOS

H. CONGRESO DEL ESTADO

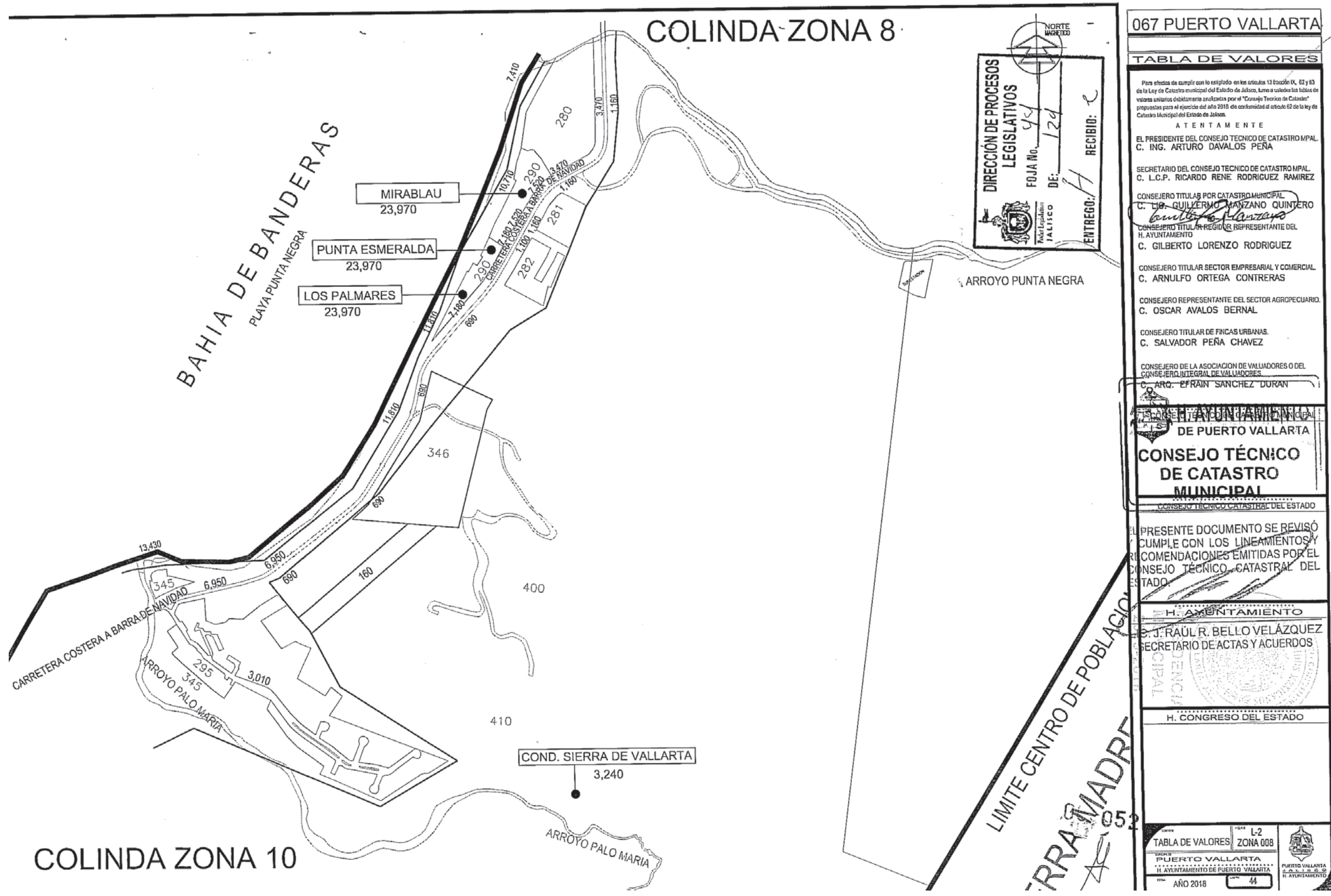
06-051

A

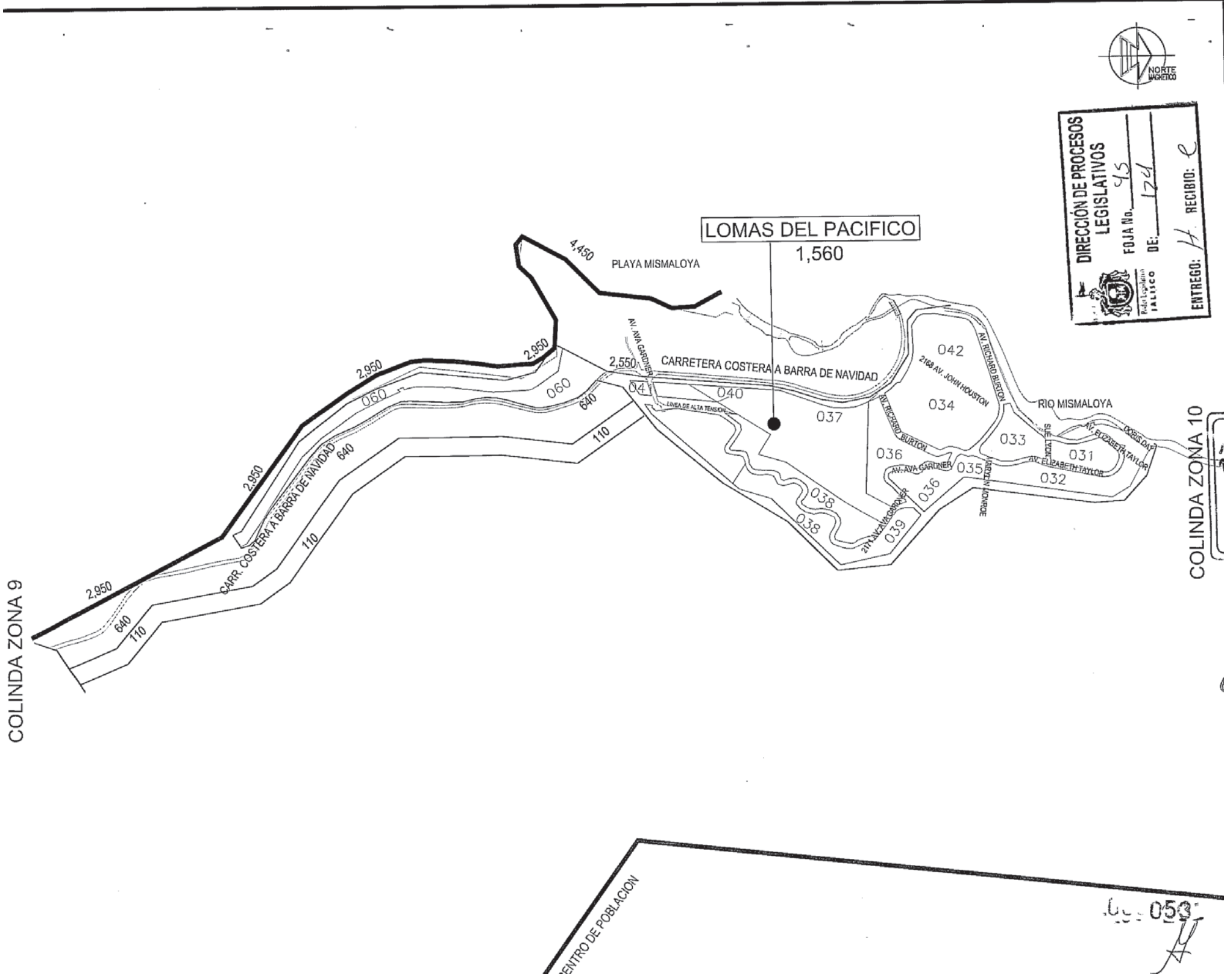
TABLA DE VALORES ZONA 008

PUERTO VALLARTA
H. AYUNTAMIENTO DE PUERTO VALLARTA

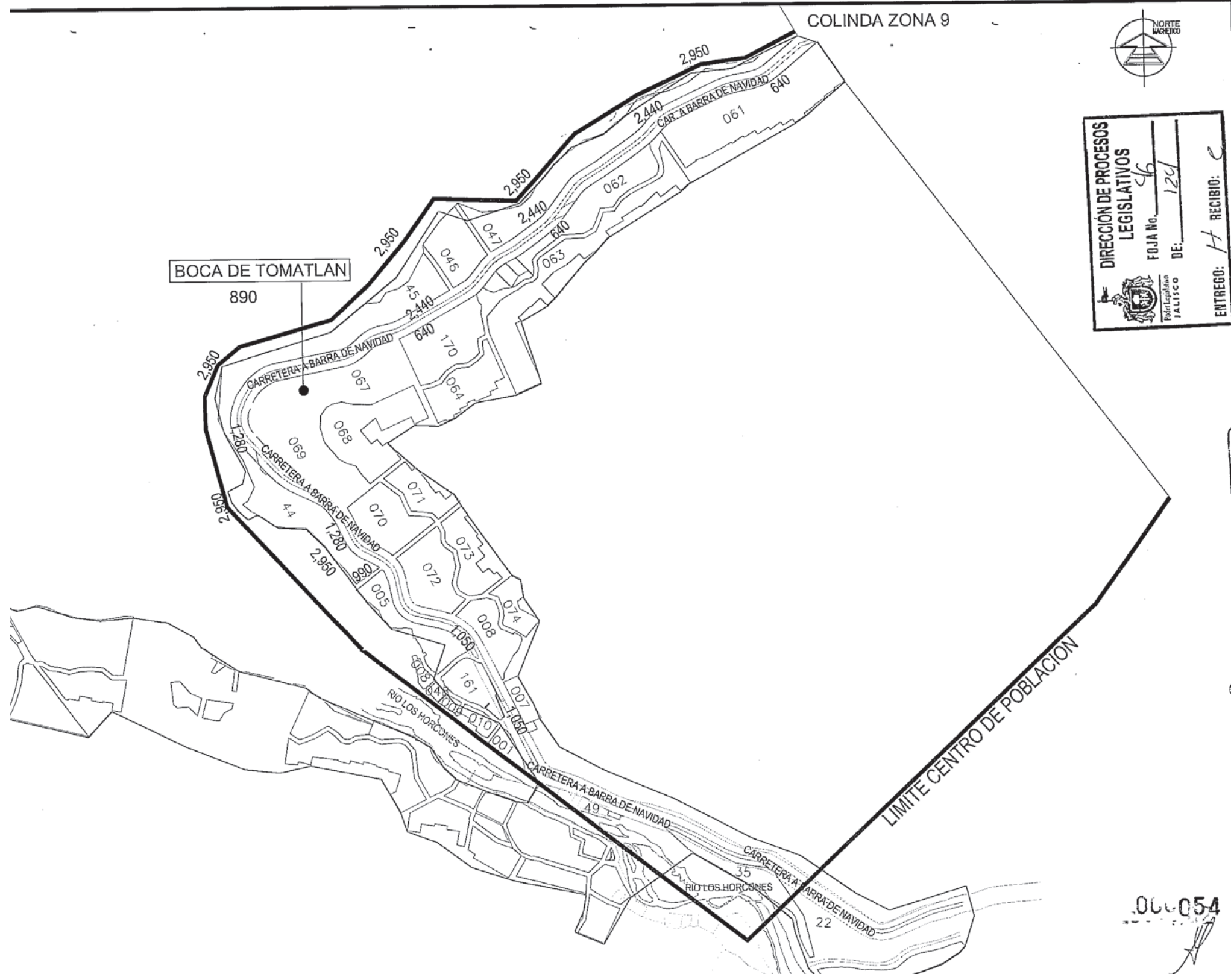
AÑO 2018 43



067 PUERTO VALLARTA	
TABLA DE VALORES	
<p>Para efectos de cumplir con lo estipulado en los artículos 13 fracción IX, 62 y 63 de la Ley de Catastro Municipal del Estado de Jalisco, como a su vez en las líneas de valores unitarios debidamente actualizadas por el "Comité Técnico de Catastro" propuestas para el ejercicio del año 2018 de conformidad al artículo 62 de la Ley de Catastro Municipal del Estado de Jalisco.</p>	
<p>ATENTAMENTE</p> <p>EL PRESIDENTE DEL CONSEJO TÉCNICO DE CATASTRO MPAL C. ING. ARTURO DAVALOS PEÑA</p> <p>SECRETARIO DEL CONSEJO TÉCNICO DE CATASTRO MPAL C. L.C.P. RICARDO RENE RODRIGUEZ RAMIREZ</p> <p>CONSEJERO TITULAR POR CATASTRO MUNICIPAL C. LIC. GUILLERMO MANZANO QUINTERO</p> <p>CONSEJERO TITULAR REGIDOR REPRESENTANTE DEL H. AYUNTAMIENTO C. GILBERTO LORENZO RODRIGUEZ</p> <p>CONSEJERO TITULAR SECTOR EMPRESARIAL Y COMERCIAL C. ARNULFO ORTEGA CONTRERAS</p> <p>CONSEJERO REPRESENTANTE DEL SECTOR AGROPECUARIO C. OSCAR AVALOS BERNAL</p> <p>CONSEJERO TITULAR DE FINCAS URBANAS C. SALVADOR PEÑA CHAVEZ</p> <p>CONSEJERO DE LA ASOCIACION DE VALUADORES O DEL CONSEJO INTEGRAL DE VALUADORES C. ABOG. EFRAIN SANCHEZ DURAN</p>	
<p>AYUNTAMIENTO DE PUERTO VALLARTA CONSEJO TÉCNICO DE CATASTRO MUNICIPAL</p> <p>CONSEJO TÉCNICO CATASTRAL DEL ESTADO</p> <p>EL PRESENTE DOCUMENTO SE REVISÓ Y CUMPLE CON LOS LINEAMIENTOS Y RECOMENDACIONES EMITIDAS POR EL CONSEJO TÉCNICO CATASTRAL DEL ESTADO.</p> <p>H. AYUNTAMIENTO C. J. RAÚL R. BELLO VELÁZQUEZ SECRETARIO DE ACTAS Y ACUERDOS</p> <p>H. CONGRESO DEL ESTADO</p>	
<p>CONSEJO DE VALORES TABLA DE VALORES PUERTO VALLARTA H. AYUNTAMIENTO DE PUERTO VALLARTA AÑO 2018</p>	<p>L-2 ZONA 008 44</p>



067 PUERTO VALLARTA							
TABLA DE VALORES							
<small>Para efectos de cumplir con lo establecido en los artículos 13 fracción II, 62 y 63 de la Ley de Catastro Municipal del Estado de Jalisco, para a efectos de todos los volúmenes catastrales debidamente inscritos por el 'Consejo Técnico de Catastro' propuestas para el ejercicio del año 2016 de conformidad al artículo 62 de la ley de Catastro Municipal del Estado de Jalisco.</small>							
ATENCIÓN							
EL PRESIDENTE DEL CONSEJO TÉCNICO DE CATASTRO MPAL. C. ING. ARTURO DAVALOS PEÑA							
SECRETARIO DEL CONSEJO TÉCNICO DE CATASTRO MPAL. C. L.C.P. RICARDO RENE RODRIGUEZ RAMIREZ							
CONSEJERO TITULAR POR CATASTRO MUNICIPAL. C. LIC. GUILLERMO MANZANO QUINTERO							
CONSEJERO TITULAR REGIDOR REPRESENTANTE DEL H. AYUNTAMIENTO C. GILBERTO LORENZO RODRIGUEZ							
CONSEJERO TITULAR SECTOR EMPRESARIAL Y COMERCIAL. C. ARNULFO ORTEGA CONTRERAS							
CONSEJERO REPRESENTANTE DEL SECTOR AGROPECUARIO. C. OSCAR AVALOS BERNAL							
CONSEJERO TITULAR DE FINCAS URBANAS. C. SALVADOR PEÑA CHAVEZ							
CONSEJERO DE LA ASOCIACION DE VALUADORES O DEL CONSEJO INTEGRAL DE VALUADORES. C. ARG. EFRAIN SANCHEZ DURAN							
H. AYUNTAMIENTO DE PUERTO VALLARTA							
CONSEJO TÉCNICO DE CATASTRO MUNICIPAL							
CONSEJO TÉCNICO CATASTRAL DEL ESTADO							
EL PRESENTE DOCUMENTO SE REVISÓ Y CUMPLE CON LOS LINEAMIENTOS Y RECOMENDACIONES EMITIDAS POR EL CONSEJO TÉCNICO CATASTRAL DEL ESTADO.							
H. AYUNTAMIENTO							
LIC. J. RAÚL R. BELLO VELÁZQUEZ SECRETARIO DE ACTAS Y ACUERDOS:							
H. CONGRESO DEL ESTADO							
<table border="1"> <tr> <td>CATÁSTRO</td> <td>HOJA</td> <td>ESTADO</td> </tr> <tr> <td>TABLA DE VALORES</td> <td>L-1</td> <td>ZONA 009</td> </tr> </table>		CATÁSTRO	HOJA	ESTADO	TABLA DE VALORES	L-1	ZONA 009
CATÁSTRO	HOJA	ESTADO					
TABLA DE VALORES	L-1	ZONA 009					
<table border="1"> <tr> <td>PUERTO VALLARTA</td> <td>PUERTO VALLARTA</td> </tr> <tr> <td>H. AYUNTAMIENTO DE PUERTO VALLARTA</td> <td>H. AYUNTAMIENTO DE PUERTO VALLARTA</td> </tr> <tr> <td>AÑO 2016</td> <td>45</td> </tr> </table>		PUERTO VALLARTA	PUERTO VALLARTA	H. AYUNTAMIENTO DE PUERTO VALLARTA	H. AYUNTAMIENTO DE PUERTO VALLARTA	AÑO 2016	45
PUERTO VALLARTA	PUERTO VALLARTA						
H. AYUNTAMIENTO DE PUERTO VALLARTA	H. AYUNTAMIENTO DE PUERTO VALLARTA						
AÑO 2016	45						



DIRECCIÓN DE PROCESOS LEGISLATIVOS
FOJA No. 46
DE: 1201
ENTREGO: H RECIBIDO: C
Poder Legislativo JALISCO

067 PUERTO VALLARTA

TABLA DE VALORES

Para efectos de cumplir con lo establecido en los artículos 13 fracción IV, 62 y 63 de la Ley de Catastro Municipal del Estado de Jalisco, turno a entender la tabla de valores unitarios (deliberadamente aprobados por el "Consejo Técnico de Catastro" propuesta para el ejercicio del año 2018 de conformidad al artículo 62 de la Ley de Catastro Municipal del Estado de Jalisco.

ATENTAMENTE
EL PRESIDENTE DEL CONSEJO TÉCNICO DE CATASTRO MPAL.
C. ING. ARTURO DAVALOS PEÑA

SECRETARIO DEL CONSEJO TÉCNICO DE CATASTRO MPAL.
C. L.C.P. RICARDO RENE RODRIGUEZ RAMIREZ

CONSEJERO TITULAR POR CATASTRO MUNICIPAL
C. LIC. GUILLERMO MAZANO QUINTERO

CONSEJERO TITULAR REGIDOR REPRESENTANTE DEL H. AYUNTAMIENTO
C. GILBERTO LORENZO RODRIGUEZ

CONSEJERO TITULAR SECTOR EMPRESARIAL Y COMERCIAL
C. ARNULFO ORTEGA CONTRERAS

CONSEJERO REPRESENTANTE DEL SECTOR AGROPECUARIO.
C. OSCAR AVALOS BERNAL

CONSEJERO TITULAR DE FINCAS URBANAS.
C. SALVADOR PEÑA CHAVEZ

CONSEJERO DE LA ASOCIACION DE VALUADORES O DEL CONSEJO INTEGRAL DE VALUADORES.
C. ARO. EFRAIN SANCHEZ DURAN

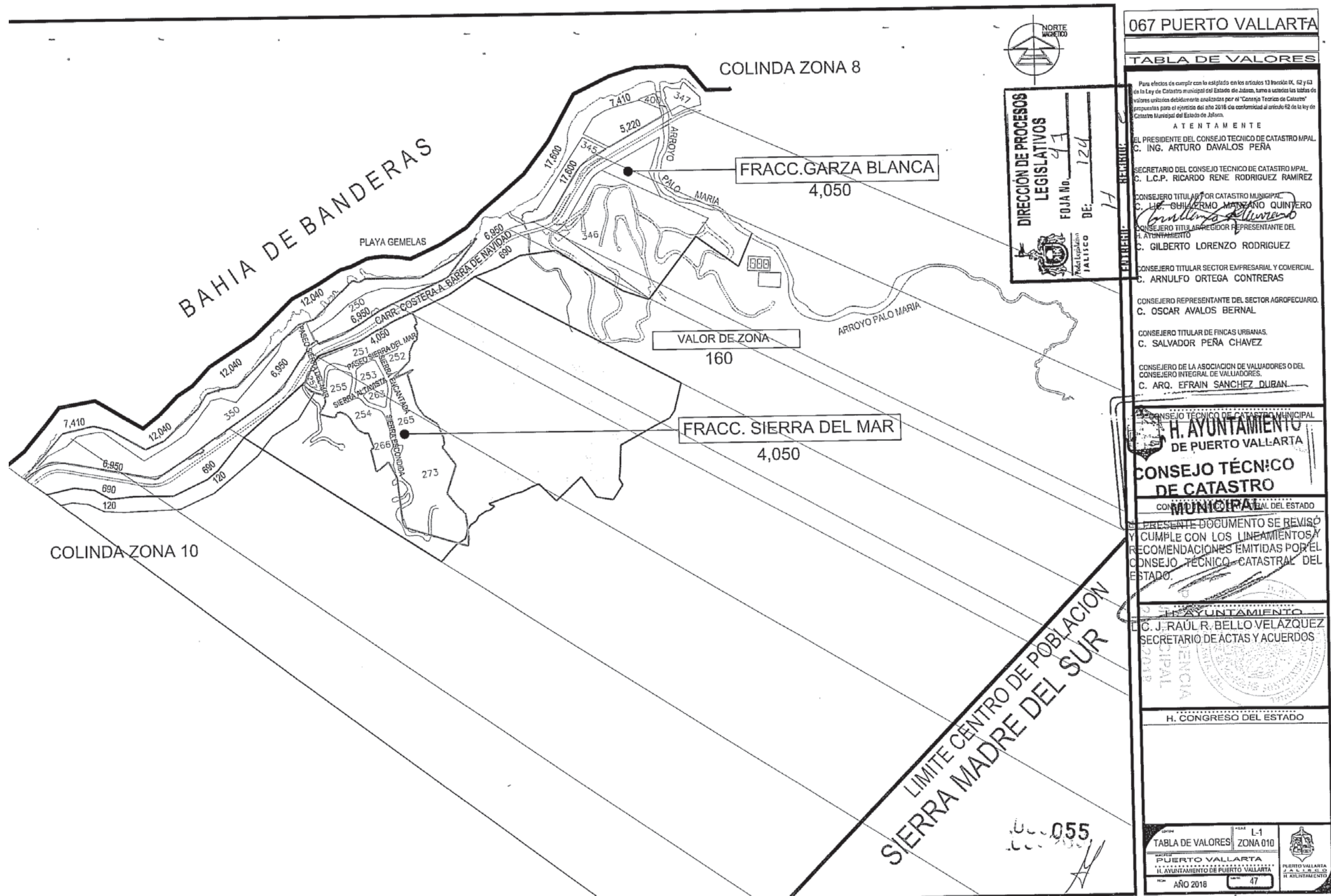
H. AYUNTAMIENTO DE PUERTO VALLARTA
CONSEJO TÉCNICO DE CATASTRO MUNICIPAL

CONSEJO TÉCNICO DE CATASTRO MUNICIPAL DEL ESTADO
EL PRESENTE DOCUMENTO SE REVISÓ Y CUMPLE CON LOS LINEAMIENTOS Y RECOMENDACIONES EMITIDAS POR EL CONSEJO TÉCNICO CATASTRAL DEL ESTADO.

LIC. J. RAFAEL BELLO VILLAZQUEZ
SECRETARIO DE ACTAS Y ACUERDOS

H. CONGRESO DEL ESTADO

TABLA DE VALORES L-2 ZONA 009
PUERTO VALLARTA
H. AYUNTAMIENTO DE PUERTO VALLARTA
AÑO 2018 46



DIRECCIÓN DE PROCESOS LEGISLATIVOS
FOJA No. 47
DE 124

067 PUERTO VALLARTA

TABLA DE VALORES

Para efectos de cumplir con lo establecido en los artículos 13 fracción IX, 62 y 63 de la Ley de Catastro Municipal del Estado de Jalisco, turno a efectos las tablas de valores unitarios debidamente analizadas por el "Consejo Técnico de Catastro" propuestas para el ejercicio del año 2018 de conformidad al artículo 62 de la Ley de Catastro Municipal del Estado de Jalisco.

ATENCIÓN

EL PRESIDENTE DEL CONSEJO TÉCNICO DE CATASTRO MPAL.
C. ING. ARTURO DAVALOS PEÑA

SECRETARIO DEL CONSEJO TÉCNICO DE CATASTRO MPAL.
C. L.C.P. RICARDO RENE RODRIGUEZ RAMIREZ

CONSEJERO TITULAR POR CATASTRO MUNICIPAL
C. LIC. GUILLERMO MANZANO QUINTERO

CONSEJERO TITULAR REGIDOR REPRESENTANTE DEL H. AYUNTAMIENTO
C. GILBERTO LORENZO RODRIGUEZ

CONSEJERO TITULAR SECTOR EMPRESARIAL Y COMERCIAL
C. ARNULFO ORTEGA CONTRERAS

CONSEJERO REPRESENTANTE DEL SECTOR AGROPECUARIO
C. OSCAR AVALOS BERNAL

CONSEJERO TITULAR DE FINCAS URBANAS
C. SALVADOR PEÑA CHAVEZ

CONSEJERO DE LA ASOCIACION DE VALUADORES O DEL CONSEJERO INTEGRAL DE VALUADORES.
C. ARQ. EFRAIN SANCHEZ DURAN

CONSEJO TÉCNICO DE CATASTRO MUNICIPAL
H. AYUNTAMIENTO DE PUERTO VALLARTA
CONSEJO TÉCNICO DE CATASTRO MUNICIPAL

CONSEJO INTEGRAL DEL ESTADO

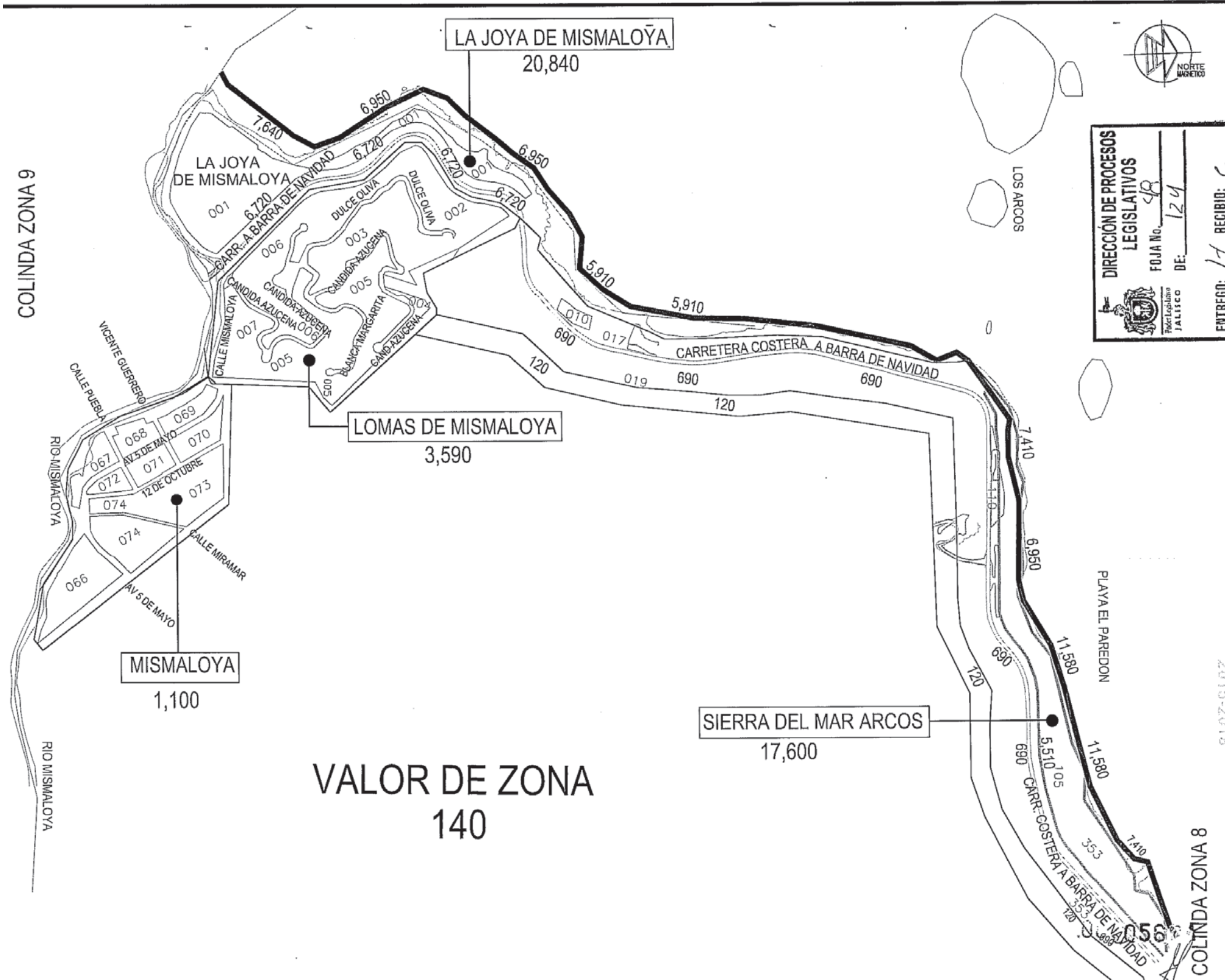
PRESENTE DOCUMENTO SE REVISÓ Y CUMPLE CON LOS LINEAMIENTOS Y RECOMENDACIONES EMITIDAS POR EL CONSEJO TÉCNICO CATASTRAL DEL ESTADO.

H. AYUNTAMIENTO
C. J. RAÚL R. BELLO VELÁZQUEZ
SECRETARIO DE ACTAS Y ACUERDOS

H. CONGRESO DEL ESTADO

TABLA DE VALORES L-1 ZONA 010
PUERTO VALLARTA
H. AYUNTAMIENTO DE PUERTO VALLARTA
AÑO 2018 47

LIMITE CENTRO DE POBLACION SIERRA MADRE DEL SUR



067 PUERTO VALLARTA

TABLA DE VALORES

Para efectos de cumplir con lo estipulado en los artículos 13 fracción IV, 62 y 63 de la Ley de Catastro Municipal del Estado de Jalisco, turno a valores las tablas de valores unitarios debidamente actualizadas por el "Consejo Técnico de Catastro" propuestas para el ejercicio del año 2018 de conformidad al artículo 62 de la Ley de Catastro Municipal del Estado de Jalisco.

ATENCIÓN

EL PRESIDENTE DEL CONSEJO TÉCNICO DE CATASTRO MPAL.
C. ING. ARTURO DAVALOS PEÑA

SECRETARIO DEL CONSEJO TÉCNICO DE CATASTRO MPAL.
C. L.C.P. RICARDO RENE RODRIGUEZ RAMIREZ

CONSEJERO TITULAR POR CATASTRO MUNICIPAL.
C. LIC. GUILLERMO MARTÍNEZ QUINTERO

CONSEJERO TITULAR REGIDOR REPRESENTANTE DEL H. AYUNTAMIENTO
C. GILBERTO LORENZO RODRIGUEZ

CONSEJERO TITULAR SECTOR EMPRESARIAL Y COMERCIAL.
C. ARNULFO ORTEGA CONTRERAS

CONSEJERO REPRESENTANTE DEL SECTOR AGROPECUARIO.
C. OSCAR AVALOS BERNAL

CONSEJERO TITULAR DE FINCAS URBANAS.
C. SALVADOR PEÑA CHAVEZ

CONSEJERO DE LA ASOCIACIÓN DE VALUADORES O DEL CONSEJO INTEGRAL DE VALUADORES.
C. ARD. FERRAN SANCHEZ DURAN

H. AYUNTAMIENTO MUNICIPAL DE PUERTO VALLARTA

CONSEJO TÉCNICO MUNICIPAL DE CATASTRO

PRESENTE. EL CONSEJO TÉCNICO MUNICIPAL DEL ESTADO CUMPLE CON LOS LINEAMIENTOS Y RECOMENDACIONES EMITIDAS POR EL CONSEJO TÉCNICO CATASTRAL DEL ESTADO.

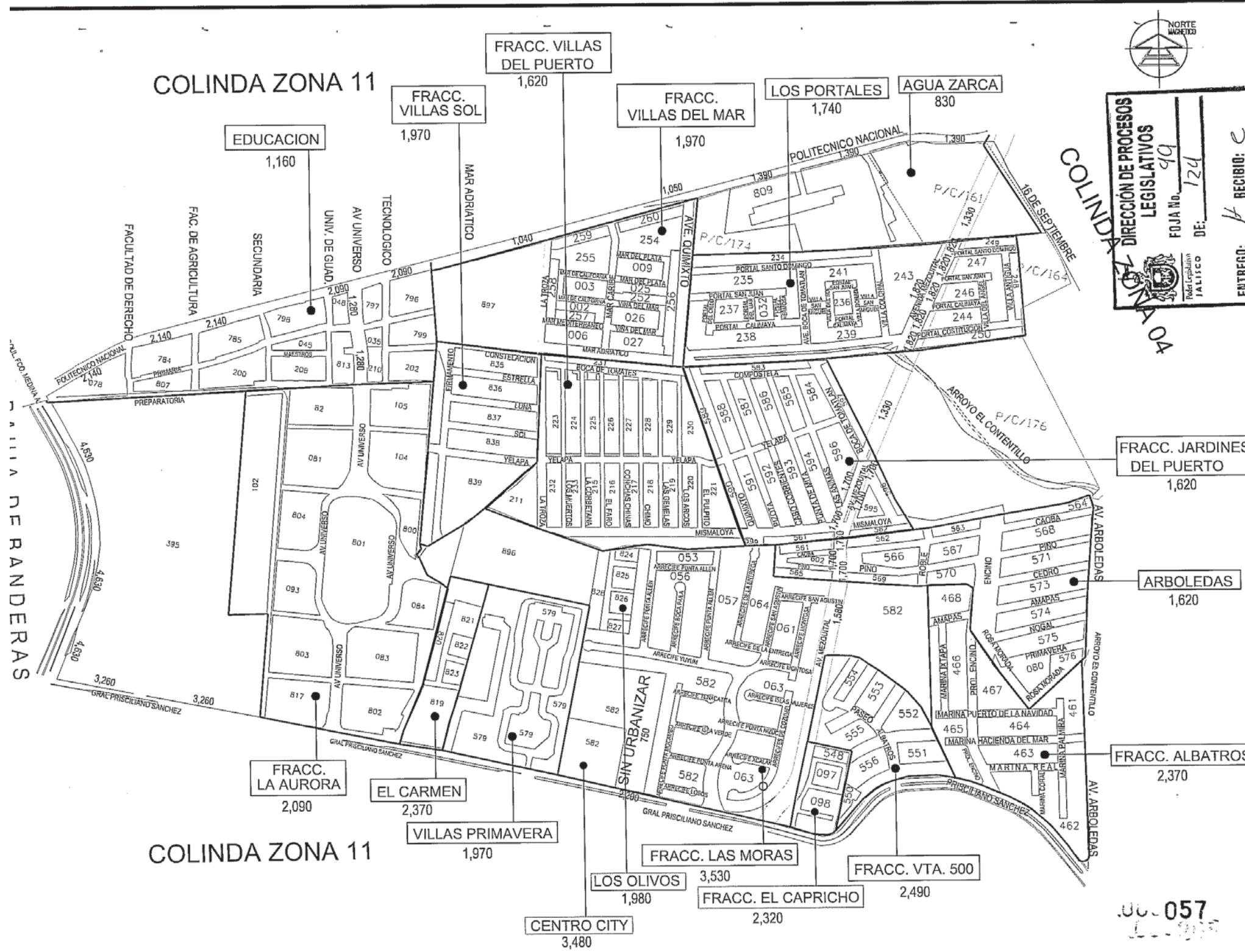
RICARDO RENE RODRIGUEZ RAMIREZ
SECRETARIO DE ACTAS Y ACUERDOS

H. CONGRESO DEL ESTADO

TABLA DE VALORES | ZONA 010

PUERTO VALLARTA
H. AYUNTAMIENTO DE PUERTO VALLARTA

PUERTO VALLARTA
H. AYUNTAMIENTO



DIRECCIÓN DE PROCESOS LEGISLATIVOS
FOJA No. 99 DE 124
RECIBIO: e
ENTREGO: f

067 PUERTO VALLARTA

TABLA DE VALORES

Para efectos de cumplir con lo establecido en los artículos 13 fracción IX, 62 y 63 de la Ley de Catastro Municipal del Estado de Jalisco, turno a ustedes los libros de valores uniformes debidamente actualizados por el "Consejo Técnico de Catastro" propuestas para el ejercicio del año 2018 de conformidad al artículo 62 de la ley de Catastro Municipal del Estado de Jalisco.

- ATENTAMENTE
- EL PRESIDENTE DEL CONSEJO TÉCNICO DE CATASTRO MUNICIPAL
C. ING. ARTURO DAVALOS PEÑA
- SECRETARIO DEL CONSEJO TÉCNICO DE CATASTRO MUNICIPAL
C. L.C.P. RICARDO RENE RODRIGUEZ RAMIREZ
- CONSEJERO TITULAR POR CATASTRO MUNICIPAL
C. LIC. GUILLERMO MARZANO QUINTERO
- CONSEJERO TITULAR REGIDOR REPRESENTANTE DEL H. AYUNTAMIENTO
C. GILBERTO LORENZO RODRIGUEZ
- CONSEJERO TITULAR SECTOR EMPRESARIAL Y COMERCIAL
C. ARNULFO ORTEGA CONTRERAS
- CONSEJERO REPRESENTANTE DEL SECTOR AGROPECUARIO
C. OSCAR AVALOS BERNAL
- CONSEJERO TITULAR DE FINCAS URBANAS
C. SALVADOR PEÑA CHAVEZ
- CONSEJERO DE LA ASOCIACION DE VALUADORES O DEL CONSEJERO INTEGRAL DE VALUADORES
C. ARQ. EFRAIN SANCHEZ DURAN

CONSEJO TÉCNICO DE CATASTRO MUNICIPAL

PRESENTE DOCUMENTO SE REVISTO Y QUINDO TECNICO CATASTRAL DELEGADO Y RECOMENDACIONES EMITIDAS POR EL CONSEJO TECNICO CATASTRAL DEL ESTADO.

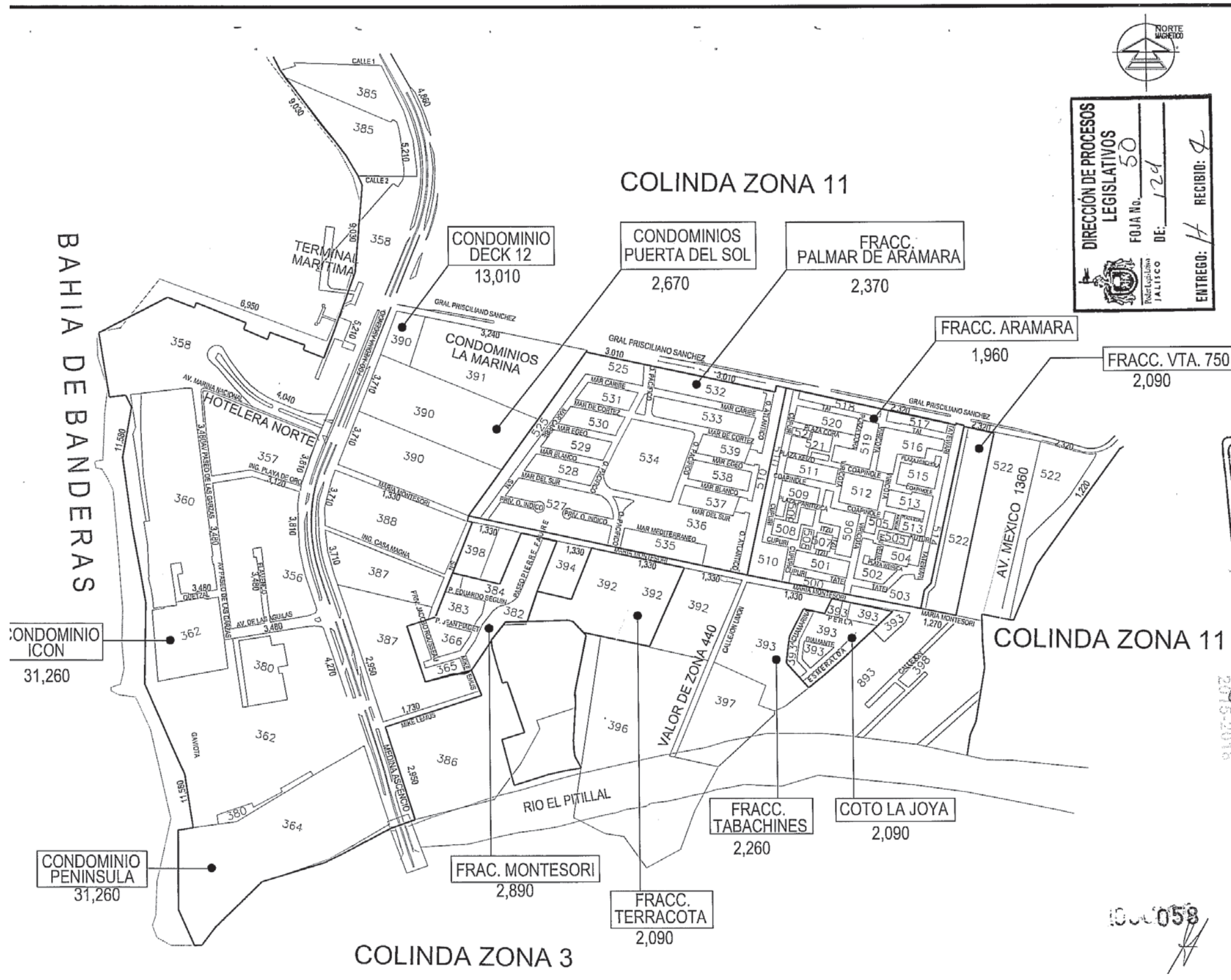
ING. J. RAÚL BARRILLO VELÁZQUEZ
SECRETARIO DE ACTAS Y ACUERDOS



H. CONGRESO DEL ESTADO

0057
L-005

TABLA DE VALORES L-1 ZONA 011
PUERTO VALLARTA
H. AYUNTAMIENTO DE PUERTO VALLARTA
PUERTO VALLARTA
AÑO 2018 49



NORTE
MAGNETICO

DIRECCIÓN DE PROCESOS
LEGISLATIVOS

FOJA No. 50
DE: 124

ENTREGO: H RECIBIO: J

JALISCO

067-PUERTO VALLARTA

TABLA DE VALORES

Para efectos de cumplir con lo estipulado en los artículos 13 fracción IX, 62 y 63 de la Ley de Catastro Municipal del Estado de Jalisco, turno a ustedes las tablas de valores unitarios debidamente actualizadas por el "Consejo Técnico de Catastro" propuestas para el ejercicio del año 2018 de conformidad al artículo 62 de la Ley de Catastro Municipal del Estado de Jalisco.

A T E N T A M E N T E

EL PRESIDENTE DEL CONSEJO TÉCNICO DE CATASTRO MPAL.
C. ING. ARTURO DAVALOS PEÑA

SECRETARIO DEL CONSEJO TÉCNICO DE CATASTRO MPAL.
C. L.C.P. RICARDO RENE RODRIGUEZ RAMIREZ

CONSEJERO TITULAR POR CATASTRO MUNICIPAL
C. LIC. GUILLERMO MARIANO QUINTERO

CONSEJERO TITULAR REGIDOR REPRESENTANTE DEL
H. AYUNTAMIENTO
C. GILBERTO LORENZO RODRIGUEZ

CONSEJERO TITULAR SECTOR EMPRESARIAL Y COMERCIAL
C. ARNULFO ORTEGA CONTRERAS

CONSEJERO REPRESENTANTE DEL SECTOR AGROPECUARIO.
C. OSCAR AVALOS BERNAL

CONSEJERO TITULAR DE FINCAS URBANAS.
C. SALVADOR PEÑA CHAVEZ

CONSEJERO DE LA ASOCIACION DE VALUADORES O DEL
CONSEJERO INTEGRAL DE VALUADORES.
C. ARQ. EFRAIN SANCHEZ BURAN

CONSEJO TÉCNICO MUNICIPAL
H. AYUNTAMIENTO
DE PUERTO VALLARTA

**CONSEJO TÉCNICO
DE CATASTRO
MUNICIPAL**

CONSEJO TÉCNICO MUNICIPAL DEL ESTADO
PRESENTE DOCUMENTO SE REVISÓ
CUMPLE CON LOS LINEAMIENTOS Y
RECOMENDACIONES EMITIDAS POR EL
CONSEJO TÉCNICO CATASTRAL DEL
ESTADO.

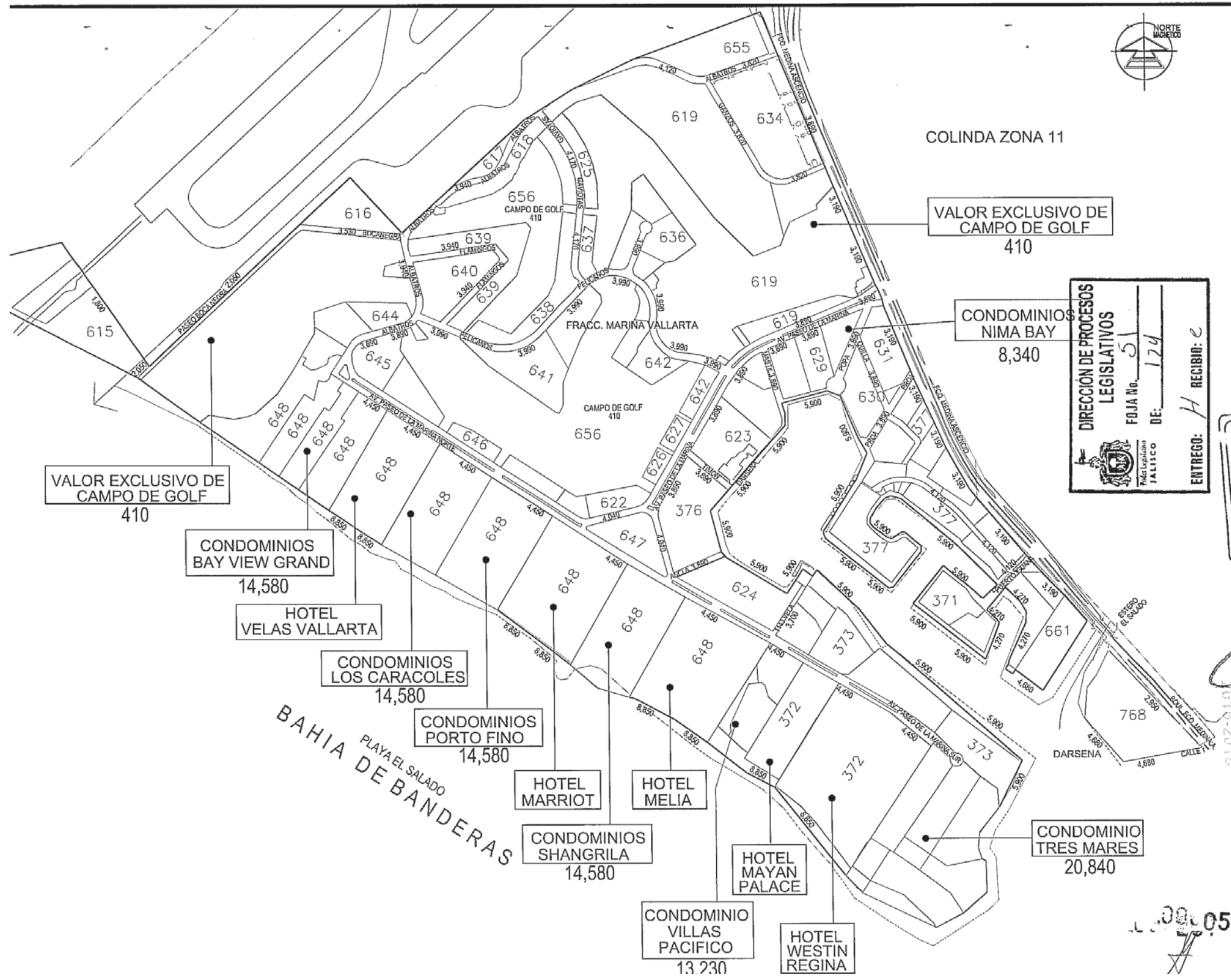
H. AYUNTAMIENTO
C. J. RAFAEL BELLO VELAZQUEZ
SECRETARIO DE ACTAS Y ACUERDOS

H. CONGRESO DEL ESTADO

TABLA DE VALORES L-2 ZONA 011

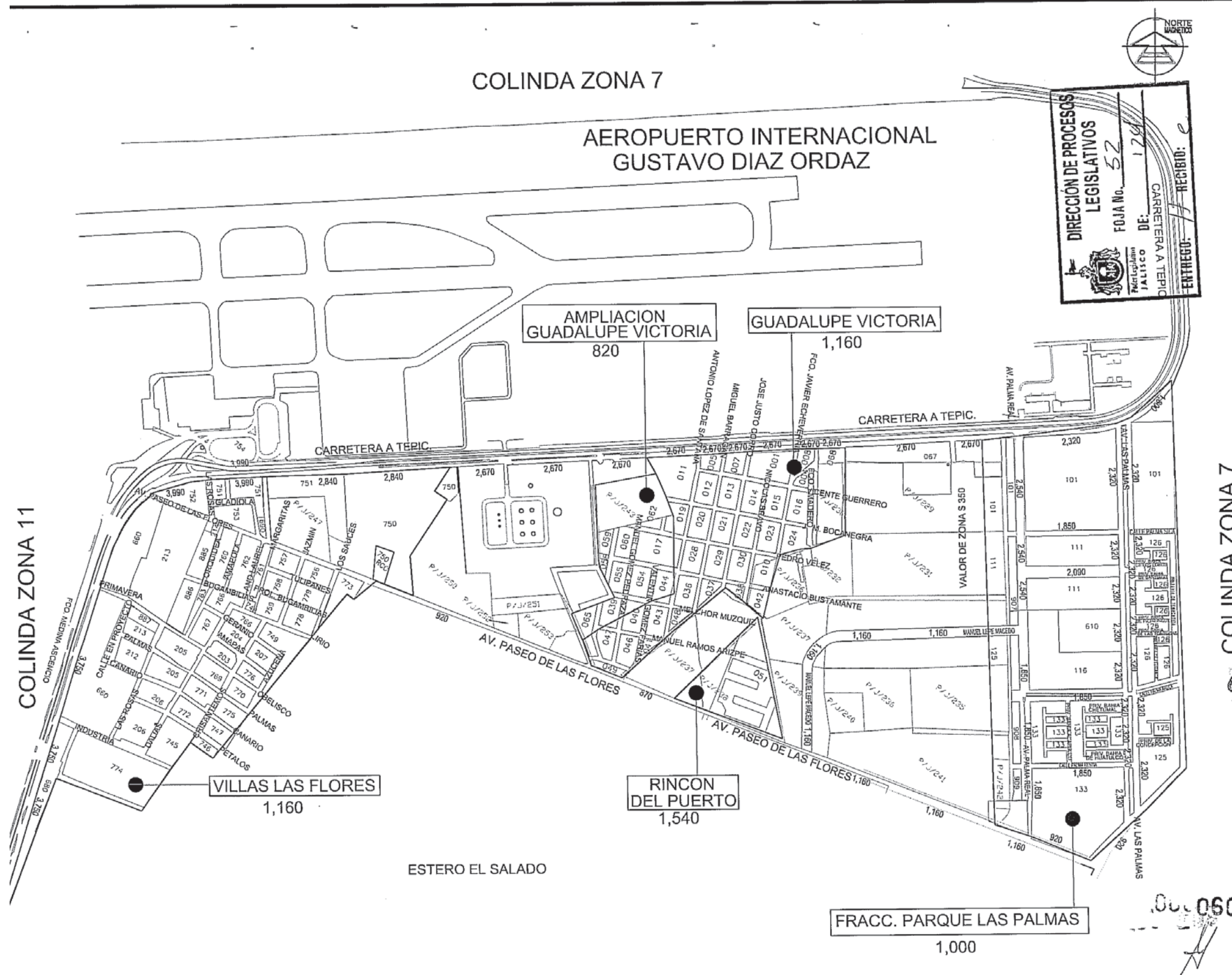
PUERTO VALLARTA
H. AYUNTAMIENTO DE PUERTO VALLARTA

PUERTO VALLARTA
H. AYUNTAMIENTO

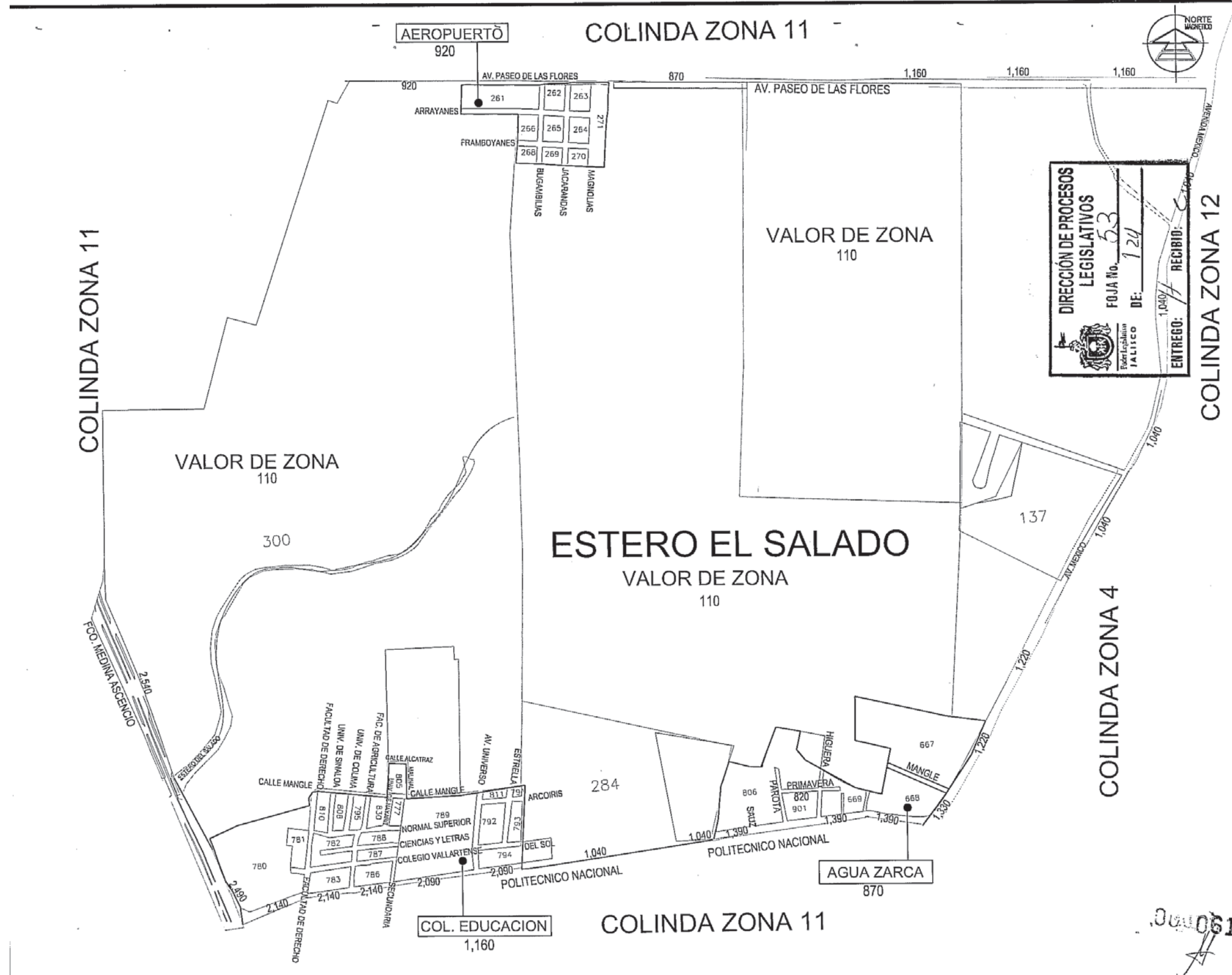


DIRECCIÓN DE PROCESOS LEGISLATIVOS
 FOJA No. 51
 DE 124
 ENTREGO: H RECIBIO: e

067 PUERTO VALLARTA	
TABLA DE VALORES	
Para efectos de cumplir con lo establecido en los artículos 13 fracción IX, 62 y 63 de la Ley de Catastro Municipal del Estado de Jalisco, turno a ustedes las tablas de valores unitarios debidamente actualizadas por el "Consejo Técnico de Catastro" propuestas para el ejercicio del año 2018 de conformidad al artículo 62 de la Ley de Catastro Municipal del Estado de Jalisco.	
ATENCIÓN EL PRESIDENTE DEL CONSEJO TÉCNICO DE CATASTRO MPAL. C. ING. ARTURO DAVALOS PEÑA	
SECRETARIO DEL CONSEJO TÉCNICO DE CATASTRO MPAL. C. L.C.P. RICARDO RENE RODRIGUEZ RAMIREZ	
CONSEJERO TITULAR POR CATASTRO MUNICIPAL C. LIC. GUILLERMO MANZANO QUINTERO	
CONSEJERO TITULAR REGIDOR REPRESENTANTE DEL H. AYUNTAMIENTO C. GILBERTO LORENZO RODRIGUEZ	
CONSEJERO TITULAR SECTOR EMPRESARIAL Y COMERCIAL C. ARNULFO ORTEGA CONTRERAS	
CONSEJERO REPRESENTANTE DEL SECTOR AGROPECUARIO. C. OSCAR AVALOS BERNAL	
CONSEJERO TITULAR DE FINCAS URBANAS. C. SALVADOR PEÑA CHAVEZ	
CONSEJERO DE LA ASOCIACION DE VALUADORES DEL CONSEJO MUNICIPAL DE VALUADORES C. ARQ. EFRAIN SANCHEZ DURAN	
H. AYUNTAMIENTO DE PUERTO VALLARTA	
CONSEJO TÉCNICO DE CATASTRO MUNICIPAL	
CUMPLE CON LOS LINEAMIENTOS Y RECOMENDACIONES EMITIDAS POR EL CONSEJO TÉCNICO CATASTRAL DEL ESTADO.	
H. J. JUAN PABLO RIVERA VILLAZQUEZ SECRETARIO DE ACTAS Y ACUERDOS	
H. CONGRESO DEL ESTADO	
TABLA DE VALORES L-3	ZONA 011
PUERTO VALLARTA H. AYUNTAMIENTO DE PUERTO VALLARTA	
14/11/2018	51



067 PUERTO VALLARTA	
TABLA DE VALORES	
<p>Para efectos de cumplir con lo estipulado en los artículos 13 fracción IX, 62 y 63 de la Ley de Catastro Municipal del Estado de Jalisco, se actualizan las tablas de valores unitarios debidamente sustentadas por el "Comité Técnico de Catastro" propuestas para el ejercicio del año 2018 de conformidad al artículo 62 de la Ley de Catastro Municipal del Estado de Jalisco.</p> <p style="text-align: center;">A T E N T A M E N T E</p> <p>EL PRESIDENTE DEL CONSEJO TÉCNICO DE CATASTRO MPAL. C. ING. ARTURO DAVALOS PEÑA</p> <p>SECRETARIO DEL CONSEJO TÉCNICO DE CATASTRO MPAL. C. L.C.P. RICARDO RENE RODRIGUEZ RAMIREZ</p> <p>CONSEJERO TITULAR POR CATASTRO MUNICIPAL C. LIC. GUILLERMO MANZANO QUINTERO</p> <p>CONSEJERO TITULAR RESIDOR REPRESENTANTE DEL H. AYUNTAMIENTO C. GILBERTO LORENZO RODRIGUEZ</p> <p>CONSEJERO TITULAR SECTOR EMPRESARIAL Y COMERCIAL C. ARNULFO ORTEGA CONTRERAS</p> <p>CONSEJERO REPRESENTANTE DEL SECTOR AGROPECUARIO. C. OSCAR AVALOS BERNAL</p> <p>CONSEJERO TITULAR DE FINCAS URBANAS. C. SALVADOR PEÑA CHAVEZ</p> <p>CONSEJERO DE LA ASOCIACION DE VALUADORES O DEL CONSEJERO INTEGRAL DE VALUADORES C. ARD. EFRAIN SANCHEZ DURAN</p>	
<p>H. AYUNTAMIENTO DE PUERTO VALLARTA</p> <p>CONSEJO TÉCNICO DE CATASTRO MUNICIPAL</p> <p>EL PRESIDENTE DEL CONSEJO TÉCNICO DE CATASTRO MUNICIPAL CUMPLE CON LOS LINEAMIENTOS Y RECOMENDACIONES EMITIDAS POR EL CONSEJO TÉCNICO CATASTRAL DEL ESTADO.</p> <p style="text-align: center;">H. CONGRESO DEL ESTADO</p>	
<p>SECRETARIO DE ACOMODAMIENTO</p> <p>IDENTENCIA</p>	
<p>H. CONGRESO DEL ESTADO</p>	
<p>TÍTULO: TABLA DE VALORES</p> <p>LIBRO: L-4</p> <p>FOLIO: ZONA 011</p> <p>MUNICIPIO: PUERTO VALLARTA</p> <p>H. AYUNTAMIENTO DE PUERTO VALLARTA</p> <p>AÑO 2018</p>	<p>060050</p>



DIRECCIÓN DE PROCESOS LEGISLATIVOS
 FOJA No. 53
 DE: 124
 ENTREGO: 1,040
 RECIBIDO: 1,040

067 PUERTO VALLARTA

TABLA DE VALORES

Para efectos de cumplir con lo estipulado en los artículos 13 fracción IX, 62 y 63 de la Ley de Catastro Municipal del Estado de Jalisco, como a su vez las tablas de valores unitarios debidamente evaluadas por el "Comité Técnico de Catastro" propuestas para el ejercicio del año 2018 de conformidad al artículo 12 de la Ley de Catastro Municipal del Estado de Jalisco.

ATENTAMENTE
 EL PRESIDENTE DEL CONSEJO TÉCNICO DE CATASTRO MPAL.
 C. ING. ARTURO DAVALOS PEÑA

SECRETARIO DEL CONSEJO TÉCNICO DE CATASTRO MPAL.
 C. L.C.P. RICARDO RENE RODRIGUEZ RAMIREZ

CONSEJERO TITULAR POR CATASTRO MUNICIPAL
 C. LIC. GUILLERMO MANZANO QUINTERO

CONSEJERO TITULAR REGIDOR REPRESENTANTE DEL H. AYUNTAMIENTO
 C. GILBERTO LORENZO RODRIGUEZ

CONSEJERO TITULAR SECTOR EMPRESARIAL Y COMERCIAL
 C. ARNULFO ORTEGA CONTRERAS

CONSEJERO REPRESENTANTE DEL SECTOR AGROPECUARIO.
 C. OSCAR AVALOS BERNAL

CONSEJERO TITULAR DE FINCAS URBANAS.
 C. SALVADOR PEÑA CHAVEZ

CONSEJERO DE LA ASOCIACION DE VALUADORES O DEL CONSEJERO INTEGRAL DE VALUADORES.
 C. ARG. EFRAIN SANCHEZ DURAN

H. AYUNTAMIENTO DE PUERTO VALLARTA
CONSEJO TÉCNICO DE CATASTRO

EL PRESIDENTE DEL CONSEJO TÉCNICO DE CATASTRO DEL ESTADO
 CUMPLE CON LOS LINEAMIENTOS Y RECOMENDACIONES EMITIDAS POR EL CONSEJO TÉCNICO CATASTRAL DEL ESTADO.

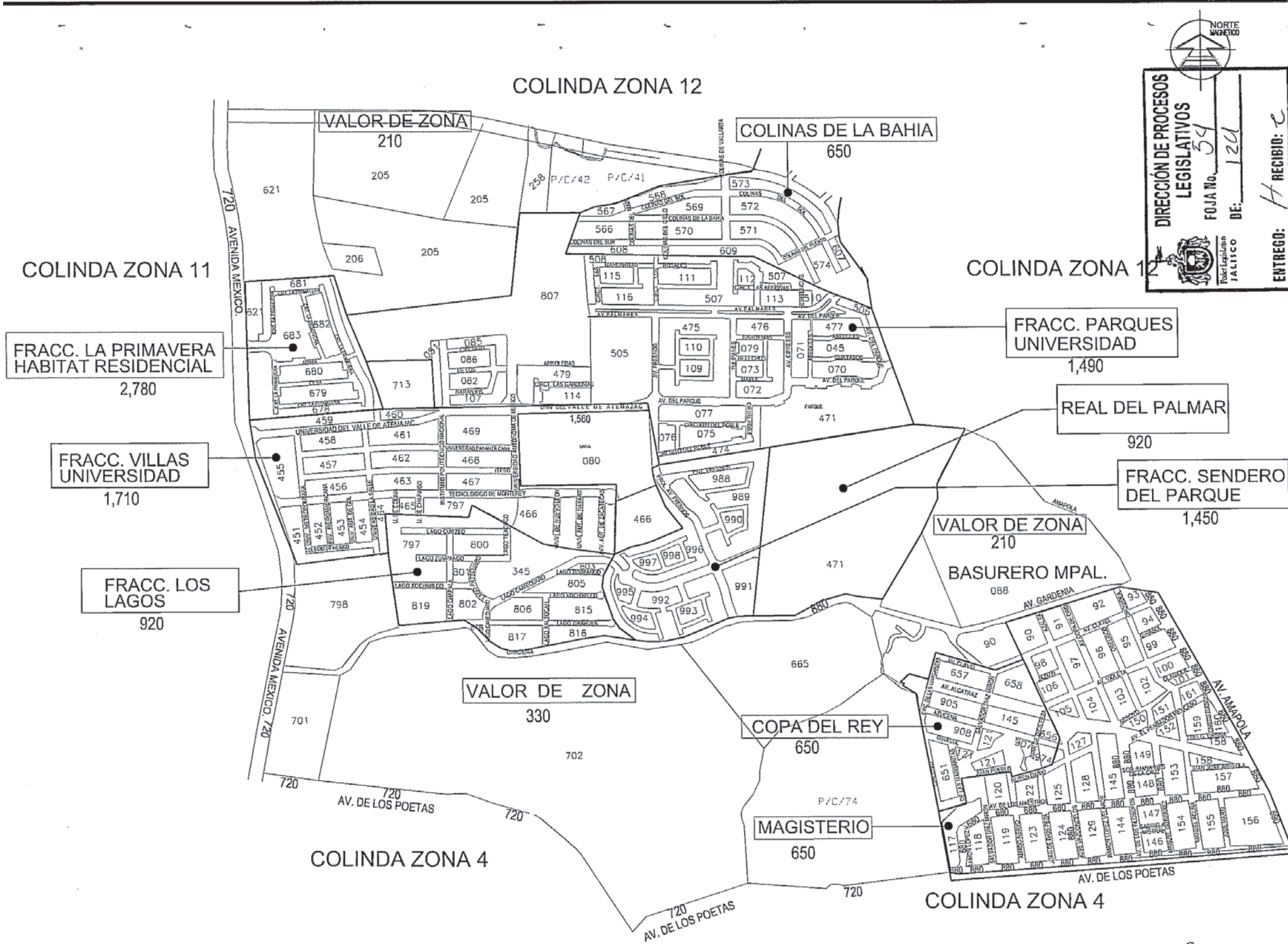
SECRETARIO DE CATASTRO



H. CONGRESO DEL ESTADO

TABLA DE VALORES	L-5	ZONA 011
PUERTO VALLARTA	H. AYUNTAMIENTO DE PUERTO VALLARTA	
AÑO 2018	53	PUERTO VALLARTA H. AYUNTAMIENTO

30/11/2018



DIRECCIÓN DE PROCESOS LEGISLATIVOS
FOJA No. 54
DE: 124
ENTREGO: H RECIBIO: c
Poder Legislativo JALISCO

067 PUERTO VALLARTA

TABLA DE VALORES

Para efectos de cumplir con lo estipulado en los artículos 13 fracción IX, 62 y 63 de la Ley de Catastro Municipal del Estado de Jalisco, turno a ustedes las tablas de valores zonales elaboradas por el "Comité Técnico de Catastro" propuestas para el ejercicio del año 2018 en conformidad al artículo 62 de la Ley de Catastro Municipal del Estado de Jalisco.

ATENTAMENTE

EL PRESIDENTE DEL CONSEJO TÉCNICO DE CATASTRO MPAL.
C. ING. ARTURO DAVALOS PERA

SECRETARIO DEL CONSEJO TÉCNICO DE CATASTRO MPAL.
C. L.C.P. RICARDO RENE RODRIGUEZ RAMIREZ

CONSEJERO TITULAR POR CATASTRO MUNICIPAL
C. LIC. GUILLERMO MANZANO QUINTERO

CONSEJERO TITULAR REGIDOR REPRESENTANTE DEL H. AYUNTAMIENTO
C. GILBERTO LORENZO RODRIGUEZ

CONSEJERO TITULAR SECTOR EMPRESARIAL Y COMERCIAL
C. ARNULFO ORTEGA CONTRERAS

CONSEJERO REPRESENTANTE DEL SECTOR AGROPECUARIO.
C. OSCAR AVALOS BERNAL

CONSEJERO TITULAR DE FINCAS URBANAS.
C. SALVADOR PEÑA CHAVEZ

CONSEJERO DE LA ASOCIACION DE VALUADORES O DEL CONSEJO INTEGRAL DE VALUADORES.
C. ARG. EFRAIN SANCHEZ DURAN

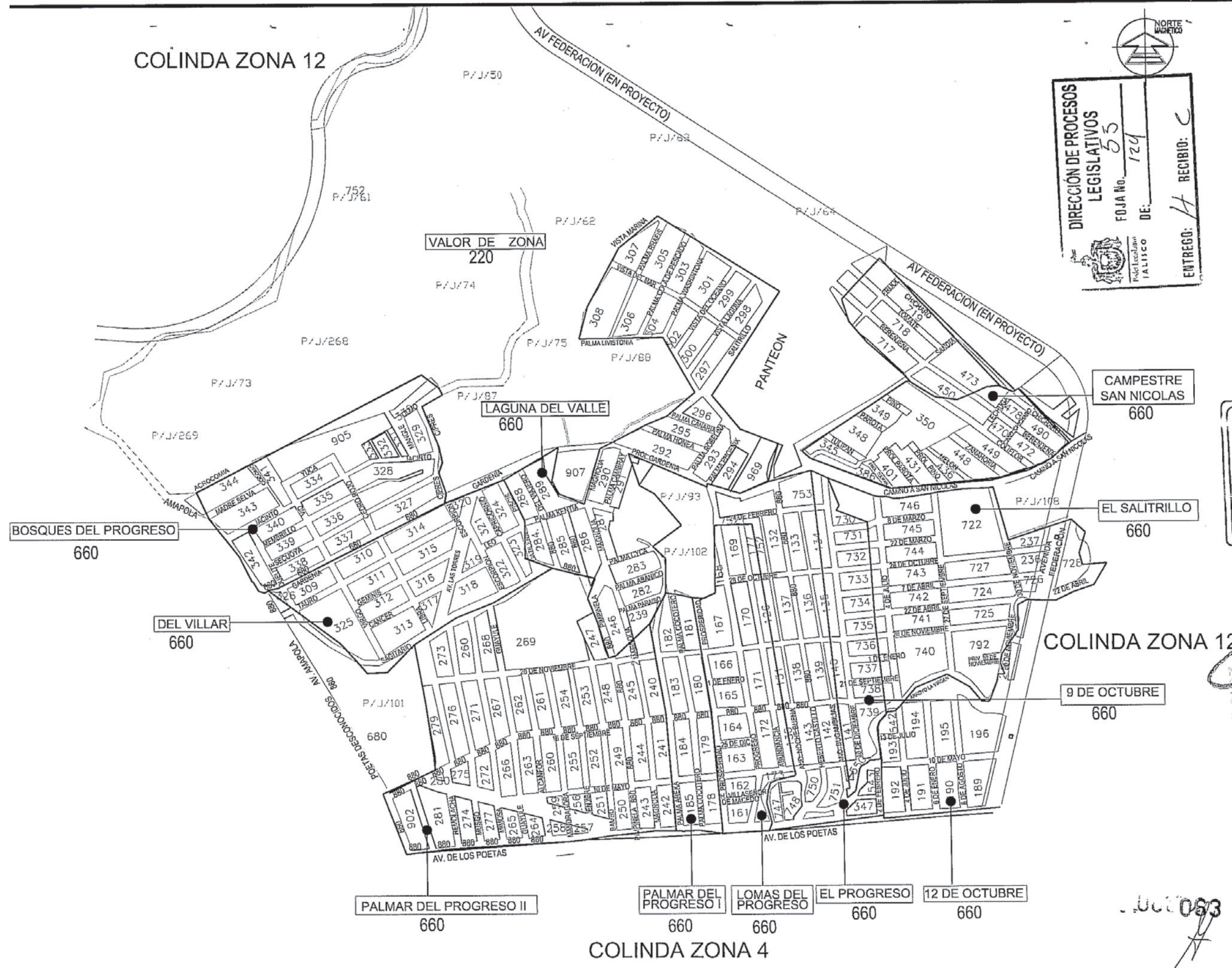
AYUNTAMIENTO MUNICIPAL DE PUERTO VALLARTA
CONSEJO TÉCNICO DE CATASTRO MUNICIPAL

PRESENTE TECNICO CATASTRAL DE PUERTO VALLARTA
CUMPLE CON LOS LINEAMIENTOS Y RECOMENDACIONES EMITIDAS POR EL CONSEJO TÉCNICO CATASTRAL DEL ESTADO.

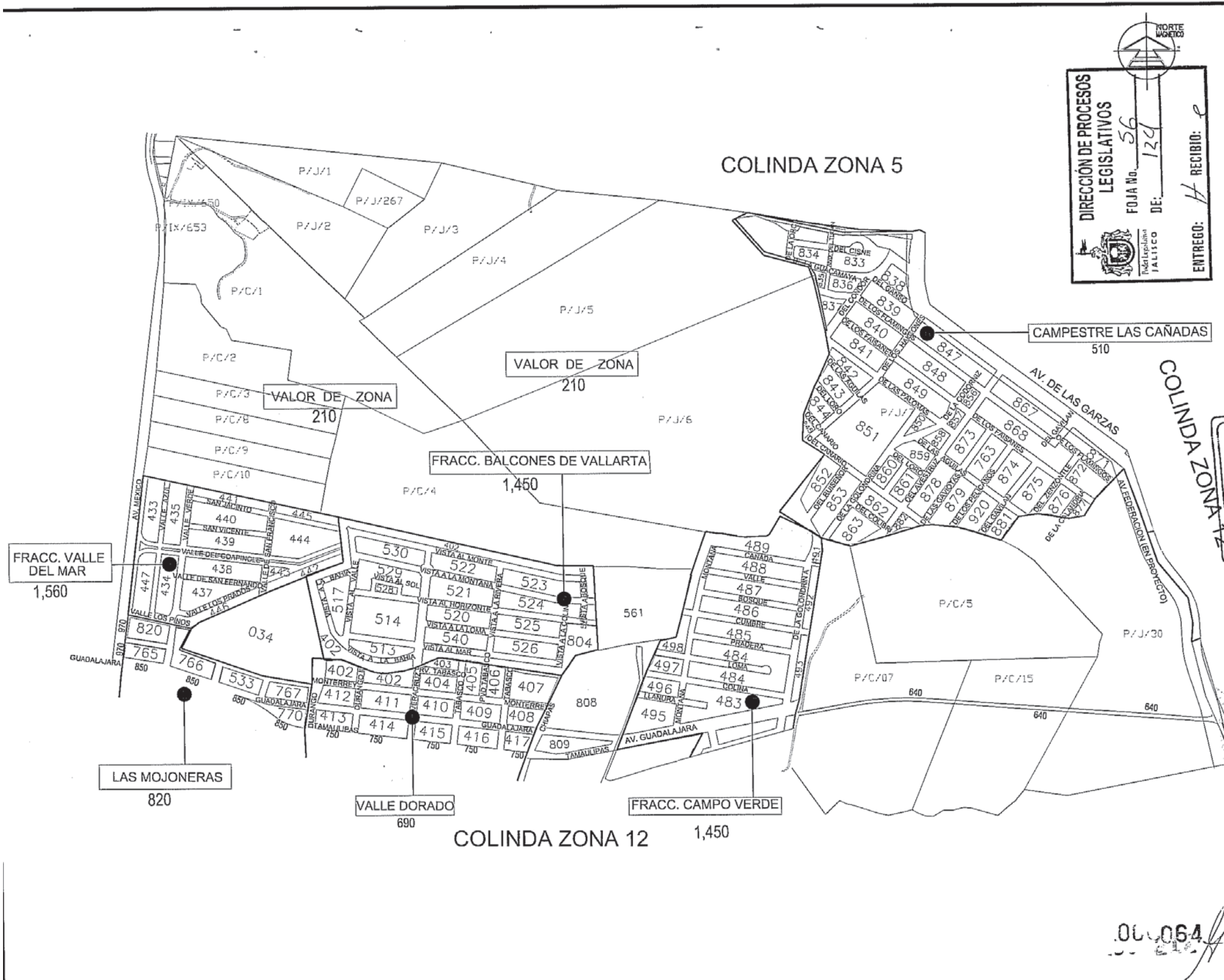
C. J. RAUL FERRER RAMIREZ
SECRETARIO DE ACTAS Y ACUERDOS

SESION DE AYUNTAMIENTO MUNICIPAL
H. CONGRESO DEL ESTADO

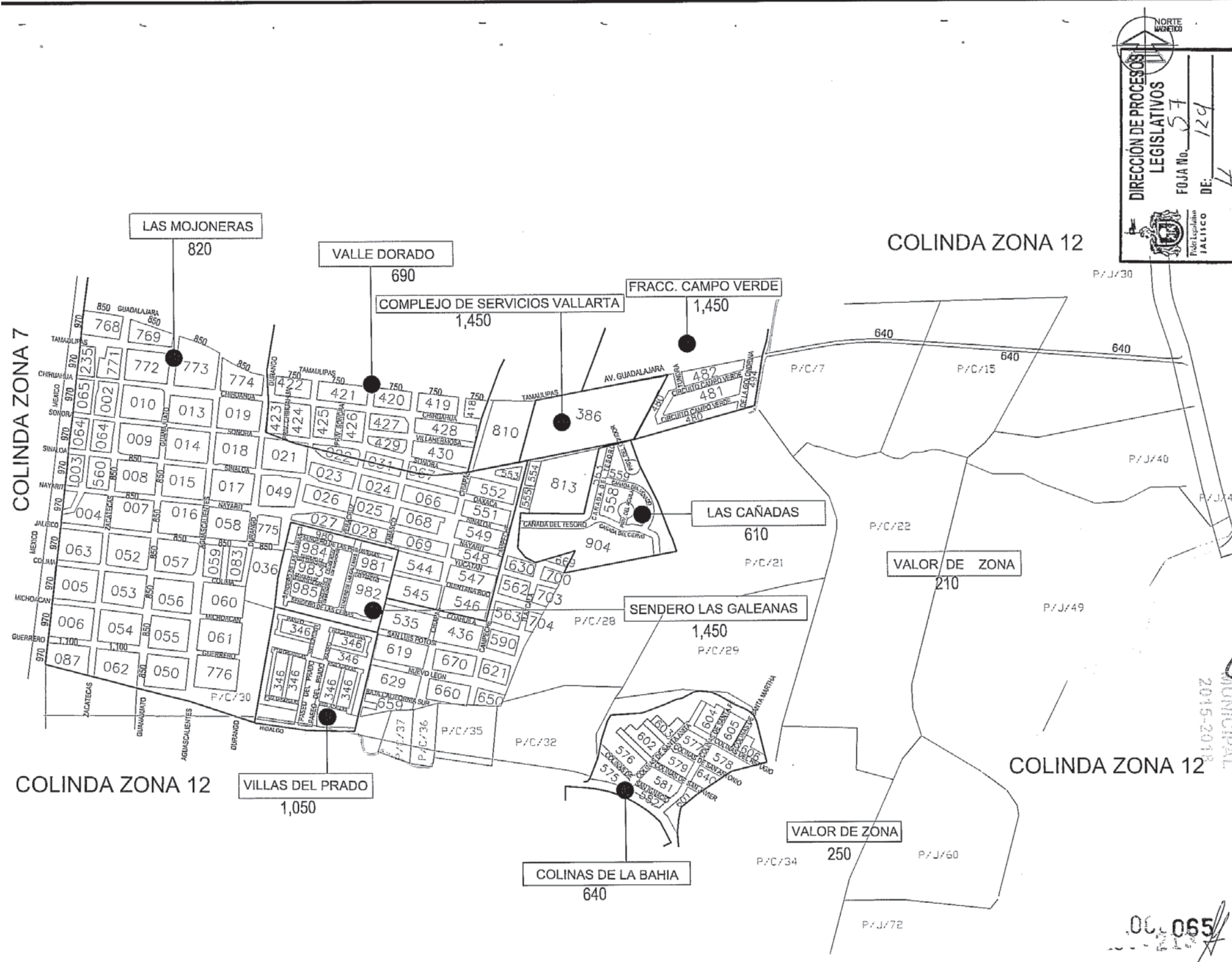
TABLA DE VALORES ZONA 012
PUERTO VALLARTA
AYUNTAMIENTO DE PUERTO VALLARTA
AÑO 2018 54



067 PUERTO VALLARTA	
TABLA DE VALORES	
<p>Para efectos de cumplir con lo establecido en los artículos 13 fracción II, 62 y 63 de la Ley de Catastro Municipal del Estado de Jalisco, turno a valores de las tablas de valores unitarios de Catastro Municipal por el Consejo Técnico de Catastro Municipal para el ejercicio del año 2018 de conformidad al artículo 42 de la Ley de Catastro Municipal del Estado de Jalisco.</p> <p>ATENTAMENTE</p> <p>EL PRESIDENTE DEL CONSEJO TÉCNICO DE CATASTRO MPAL C. ING. ARTURO DAVALOS PEÑA</p> <p>SECRETARIO DEL CONSEJO TECNICO DE CATASTRO MPAL C. L.C.P. RICARDO RENE RODRIGUEZ RAMIREZ</p> <p>CONSEJERO TITULAR POR CATASTRO MUNICIPAL C. LIC. GUILLERMO MANZANO QUINTERO</p> <p>CONSEJERO TITULAR REGIDOR REPRESENTANTE DEL H. AYUNTAMIENTO C. GILBERTO LORENZO RODRIGUEZ</p> <p>CONSEJERO TITULAR SECTOR EMPRESARIAL Y COMERCIAL C. ARNULFO ORTEGA CONTRERAS</p> <p>CONSEJERO REPRESENTANTE DEL SECTOR AGROPECUARIO C. OSCAR AVALOS BERNAL</p> <p>CONSEJERO TITULAR DE FINCAS URBANAS C. SALVADOR PEÑA CHAVEZ</p> <p>CONSEJERO DE LA ASOCIACION DE VALUADORES O DEL CONSEJO INTEGRAL DE VALUADORES ARQ. EFRAIN SANCHEZ DURAN</p>	
<p>H. AYUNTAMIENTO CONSEJO TÉCNICO DE CATASTRO MUNICIPAL DE PUERTO VALLARTA</p>	
<p>CONSEJO TÉCNICO DE CATASTRO MUNICIPAL</p> <p>PRÉSIDENTE MUNICIPAL DEL COMITÉ Y GUMBLE CON LOS LINEAMIENTOS Y RECOMENDACIONES EMITIDAS POR EL CONSEJO TÉCNICO CATASTRAL DEL ESTADO.</p> <p>LIC. J. RAFAEL BELLA VELOZ SECRETARIO DE ACTAS Y ACUERDOS</p>	
<p>H. CONGRESO DEL ESTADO</p>	
<p>TABLA DE VALORES</p>	<p>L-2 ZONA 012</p>
<p>PUERTO VALLARTA H. AYUNTAMIENTO DE PUERTO VALLARTA</p>	
<p>AÑO 2018</p>	<p>55</p>



067-PUERTO VALLARTA	
TABLA DE VALORES	
<p>Para efectos de cumplir con lo estipulado en los artículos 13 fracción IX, 12 y 63 de la Ley de Catastro municipal del Estado de Jalisco, como a ustedes las tablas de valores unitarios debidamente analizadas por el "Consejo Técnico de Catastro" propuestas para el ejercicio del año 2018 de conformidad al artículo 62 de la ley de Catastro Municipal del Estado de Jalisco.</p>	
<p>ATENTAMENTE</p> <p>EL PRESIDENTE DEL CONSEJO TÉCNICO DE CATASTRO MPAL. C. ING. ARTURO DAVALOS PEÑA</p>	
<p>SECRETARIO DEL CONSEJO TÉCNICO DE CATASTRO MPAL. C. L.C.P. RICARDO RENE RODRIGUEZ RAMIREZ</p>	
<p>CONSEJERO TITULAR POR CATASTRO MUNICIPAL C. LIC. GUILLERMO MANDRANO QUINTERO</p>	
<p>CONSEJERO TITULAR REGIDOR REPRESENTANTE DEL H. AYUNTAMIENTO C. GILBERTO LORENZO RODRIGUEZ</p>	
<p>CONSEJERO TITULAR SECTOR EMPRESARIAL Y COMERCIAL C. ARNULFO ORTEGA CONTRERAS</p>	
<p>CONSEJERO REPRESENTANTE DEL SECTOR AGROPECUARIO. C. OSCAR AVALOS BERNAL</p>	
<p>CONSEJERO TITULAR DE FINCAS URBANAS. C. SALVADOR PEÑA CHAVEZ</p>	
<p>CONSEJERO DE LA ASOCIACION DE VALIADORES O DEL CONSEJO INTEGRAL DE VALIADORES C. ARO. EFRAIN SANCHEZ DURAN</p>	
<p>H. AYUNTAMIENTO CONSEJO TÉCNICO DE CATASTRO MUNICIPAL DE PUERTO VALLARTA</p> <p>CONSEJO TÉCNICO MUNICIPAL DE CATASTRO MUNICIPAL</p> <p>EL PRESENTE DOCUMENTO SE LE PRESENTA Y CUMPLE CON LOS LINEAMIENTOS Y RECOMENDACIONES EMITIDAS POR EL CONSEJO TÉCNICO CATASTRAL DEL ESTADO.</p> <p>IC. RICARDO RENE RODRIGUEZ RAMIREZ SECRETARIO DE ACTAS Y ACUERDOS</p>	
<p>H. CONGRESO DEL ESTADO</p>	
<p>CONTE: TABLA DE VALORES</p>	<p>PÁG. L-3</p> <p>ZONA 012</p>
<p>PUERTO VALLARTA H. AYUNTAMIENTO DE PUERTO VALLARTA</p>	
<p>AÑO 2018</p>	<p>56</p>



DIRECCIÓN DE PROCESOS LEGISLATIVOS
 FOJA No. 57
 DE: 129
 Jalisco

067 PUERTO VALLARTA

TABLA DE VALORES

Para efectos de cumplir con lo establecido en los artículos 13 fracción II, 62 y 63 de la Ley de Catastro Municipal del Estado de Jalisco, turno a valores las tablas de valores unitarios debidamente autorizadas por el "Consejo Técnico de Catastro" y propuestas para el ejercicio del año 2018 de conformidad al artículo 62 de la ley de Catastro Municipal del Estado de Jalisco.

ATENCIÓN

EL PRESIDENTE DEL CONSEJO TÉCNICO DE CATASTRO MPAL.
 C. ING. ARTURO DAVALOS PEÑA

SECRETARIO DEL CONSEJO TÉCNICO DE CATASTRO MPAL.
 C. L.C.P. RICARDO RENE RODRIGUEZ RAMIREZ

CONSEJERO TITULAR POR CATASTRO MUNICIPAL
 C. LIC. GUILLERMO MANZANO QUINTERO

CONSEJERO TITULAR REGIDOR REPRESENTANTE DEL AYUNTAMIENTO
 C. GILBERTO LORENZO RODRIGUEZ

CONSEJERO TITULAR SECTOR EMPRESARIAL Y COMERCIAL
 C. ARNULFO ORTEGA CONTRERAS

CONSEJERO REPRESENTANTE DEL SECTOR AGROPECUARIO.
 C. OSCAR AVALOS BERNAL

CONSEJERO TITULAR DE FINCAS URBANAS.
 C. SALVADOR PEÑA CHAVEZ

CONSEJERO DE LA ASOCIACION DE VALIADORES O DEL CONSEJO INTEGRAL DE VALIADORES
 C. ARG. EFRAIN SANCHEZ DURAN

AYUNTAMIENTO DE PUERTO VALLARTA

CONSEJO TÉCNICO MUNICIPAL DE CATASTRO

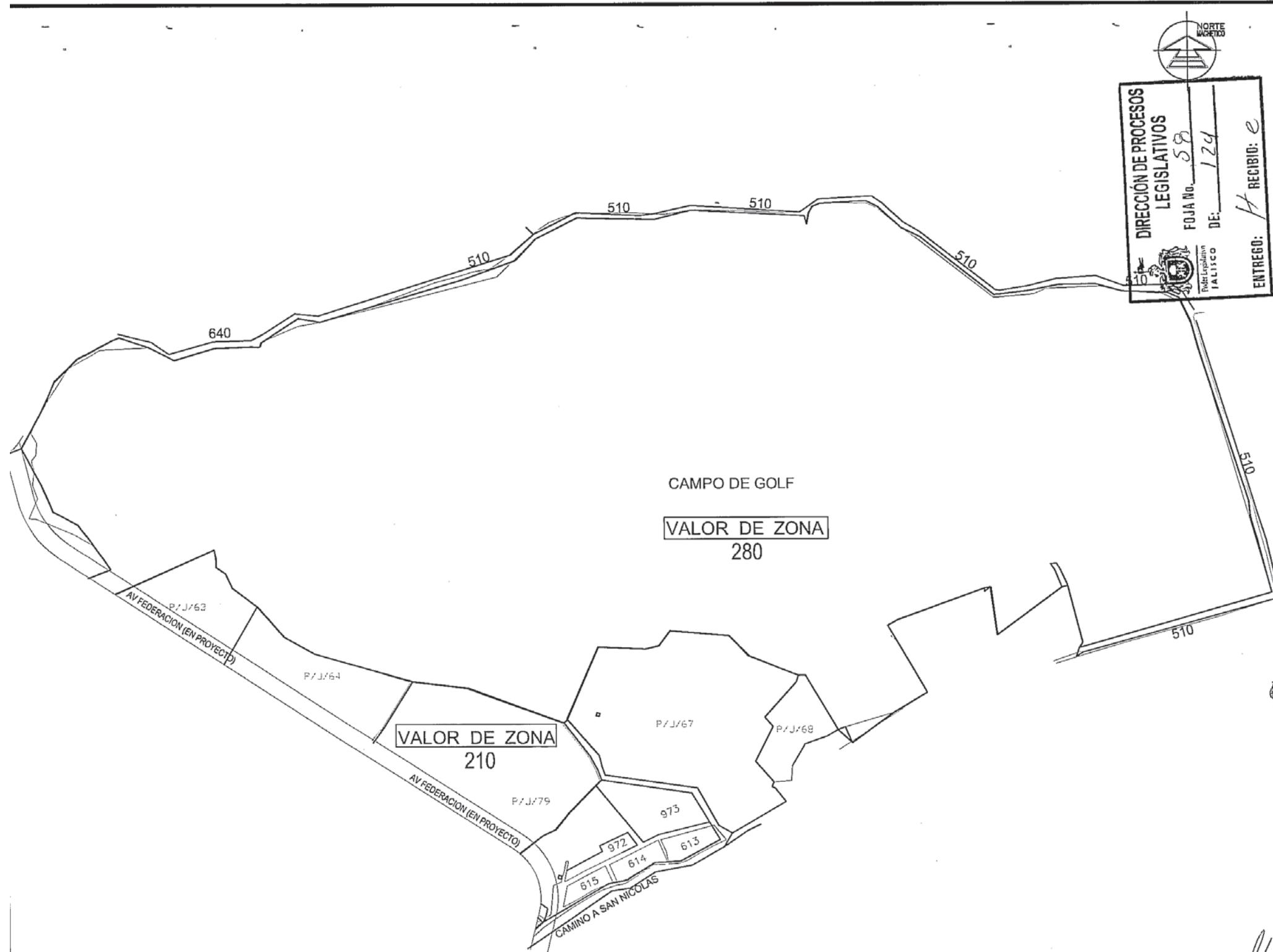
CONSEJO TÉCNICO CATASTRAL DEL ESTADO
 EL PRESENTE DOCUMENTO SE ELABORÓ Y CUMPLE CON LOS LINEAMIENTOS Y RECOMENDACIONES EMITIDAS POR EL CONSEJO TÉCNICO CATASTRAL DEL ESTADO.

C. H. AYUNTAMIENTO QUEZ
 SECRETARIO DE ACTAS Y ACUERDOS

H. CONGRESO DEL ESTADO

00.065

TABLA DE VALORES ZONA 012
 PUERTO VALLARTA
 H. AYUNTAMIENTO DE PUERTO VALLARTA
 AÑO 2018 57



DIRECCIÓN DE PROCESOS
LEGISLATIVOS
FOJA No. 58
DE: 124
ENTREGO: H RECIBID: e
Municipio de Puerto Vallarta
JALISCO

067 PUERTO VALLARTA

TABLA DE VALORES

Para efectos de cumplir con lo estipulado en los artículos 13 fracción IX, 62 y 63 de la Ley de Catastro Municipal del Estado de Jalisco, sobre la actualización de valores unitarios declaradamente autorizadas por el "Consejo Técnico de Catastro" propuestas para el ejercicio del año 2018 de conformidad al artículo 62 de la Ley de Catastro Municipal del Estado de Jalisco.

ATENTAMENTE

EL PRESIDENTE DEL CONSEJO TÉCNICO DE CATASTRO MPAL.
C. ING. ARTURO DAVALOS PEÑA

SECRETARIO DEL CONSEJO TÉCNICO DE CATASTRO MPAL.
C. L.C.P. RICARDO RENE RODRIGUEZ RAMIREZ

CONSEJERO TITULAR POR CATASTRO MUNICIPAL
C. LIC. GUILLERMO MANZANO QUINTERO

CONSEJERO TITULAR REGIDOR REPRESENTANTE DEL
H. AYUNTAMIENTO
C. GILBERTO LORENZO RODRIGUEZ

CONSEJERO TITULAR SECTOR EMPRESARIAL Y COMERCIAL
C. ARNULFO ORTEGA CONTRERAS

CONSEJERO REPRESENTANTE DEL SECTOR AGROPECUARIO.
C. OSCAR AVALOS BERNAL

CONSEJERO TITULAR DE FINCAS URBANAS.
C. SALVADOR PEÑA CHAVEZ

CONSEJERO DE LA ASOCIACION DE VALUADORES O DEL
CONSEJO INTEGRAL DE VALUADORES
C. ARO. EFRAIN SANCHEZ DURAN

CONSEJO TÉCNICO MUNICIPAL
DE PUERTO VALLARTA

CONSEJO TÉCNICO
DE CATASTRO
MUNICIPAL

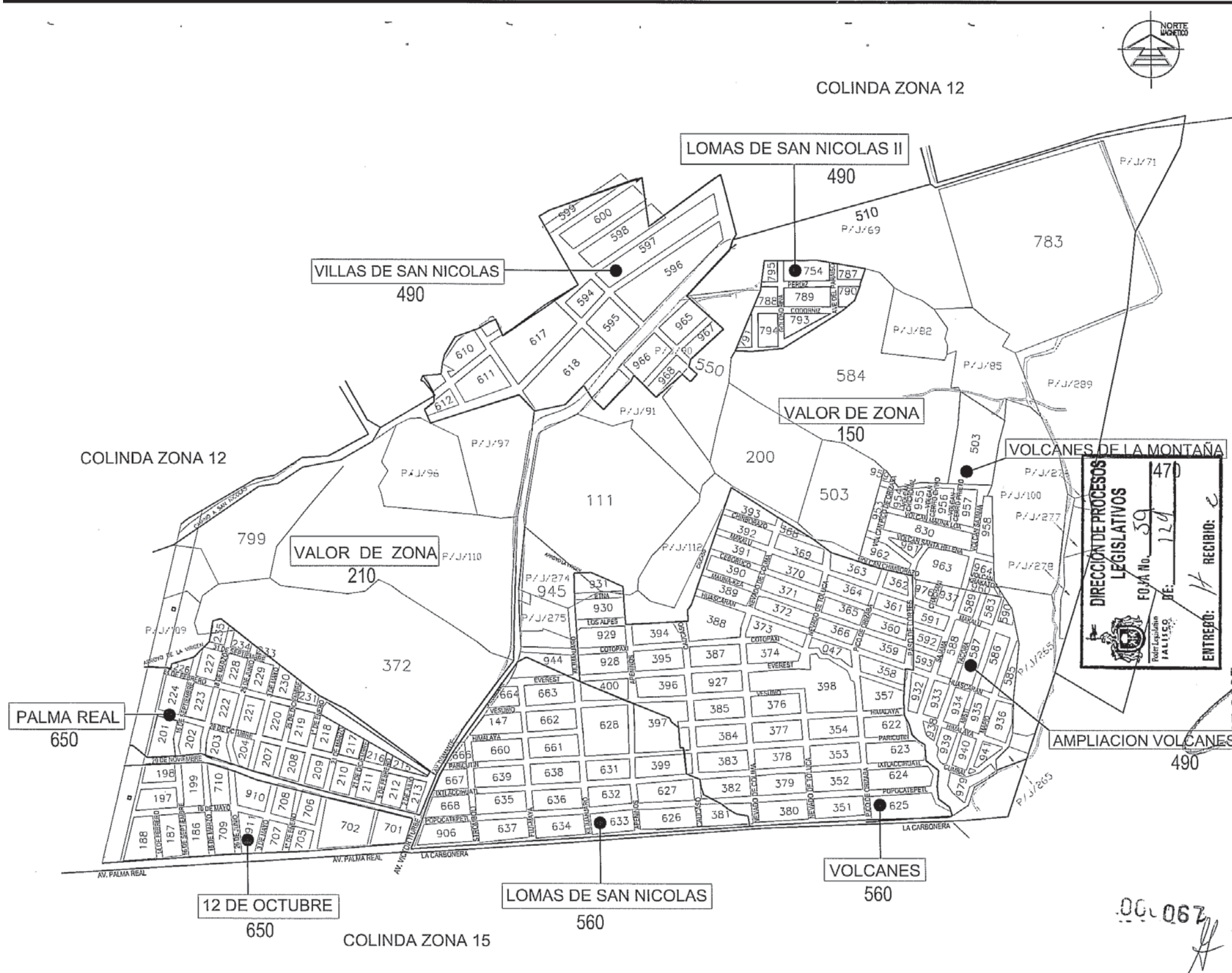
PRESENTE EN LA SESIÓN DEL CONSEJO
Y CUMPLE CON LOS LINEAMIENTOS Y
RECOMENDACIONES EMITIDAS POR EL
CONSEJO TÉCNICO CATASTRAL DEL
ESTADO.

SECRETARÍA MUNICIPAL
PUERTO VALLARTA
2015-2018

H. CONGRESO DEL ESTADO

TABLA DE VALORES L-5 ZONA 012
PUERTO VALLARTA
H. AYUNTAMIENTO DE PUERTO VALLARTA
AÑO 2018 58

000066



067 PUERTO VALLARTA

TABLA DE VALORES

Para efectos de cumplir con lo establecido en los artículos 13 fracción IX, 62 y 63 de la Ley de Catastro Municipal del Estado de Jalisco, como a ustedes las listas de valores unitarios debidamente actualizadas por el "Comité Técnico de Catastro" propuestas para el ejercicio del año 2018 de conformidad al artículo 62 de la ley de Catastro Municipal del Estado de Jalisco.

ATENCIÓN

EL PRESIDENTE DEL CONSEJO TÉCNICO DE CATASTRO MPAL
C. ING. ARTURO DAVALOS PEÑA

SECRETARIO DEL CONSEJO TÉCNICO DE CATASTRO MPAL
C. L.C.P. RICARDO RENE RODRIGUEZ RAMIREZ

CONSEJERO TITULAR POR CATASTRO MUNICIPAL
C. LIC. GUILTERMO MANZANO QUINTERO

CONSEJERO TITULAR REGIDOR REPRESENTANTE DEL H. AYUNTAMIENTO
C. GILBERTO LORENZO RODRIGUEZ

CONSEJERO TITULAR SECTOR EMPRESARIAL Y COMERCIAL
C. ARNULFO ORTEGA CONTRERAS

CONSEJERO REPRESENTANTE DEL SECTOR AGROPECUARIO
C. OSCAR AVALOS BERNAL

CONSEJERO TITULAR DE FINCAS URBANAS
C. SALVADOR PEÑA CHAVEZ

CONSEJERO DE LA ASOCIACION DE VALUADORES DEL CONSEJO INTEGRAL DE VALUADORES
C. DR. EFRAIN SANCHEZ DURAN

H. AYUNTAMIENTO DE PUERTO VALLARTA

CONSEJO TÉCNICO DE CATASTRO MUNICIPAL

CONSEJO TÉCNICO CATASTRAL DEL ESTADO

EL PRESENTE DOCUMENTO SE REVISÓ Y CUMPLE CON LOS LINEAMIENTOS Y RECOMENDACIONES EMITIDAS POR EL CONSEJO TÉCNICO CATASTRAL DEL ESTADO.

DIRECCION DE PROCESOS LEGISLATIVOS
FORM No. 59
RECIBIDO: 2015-2018

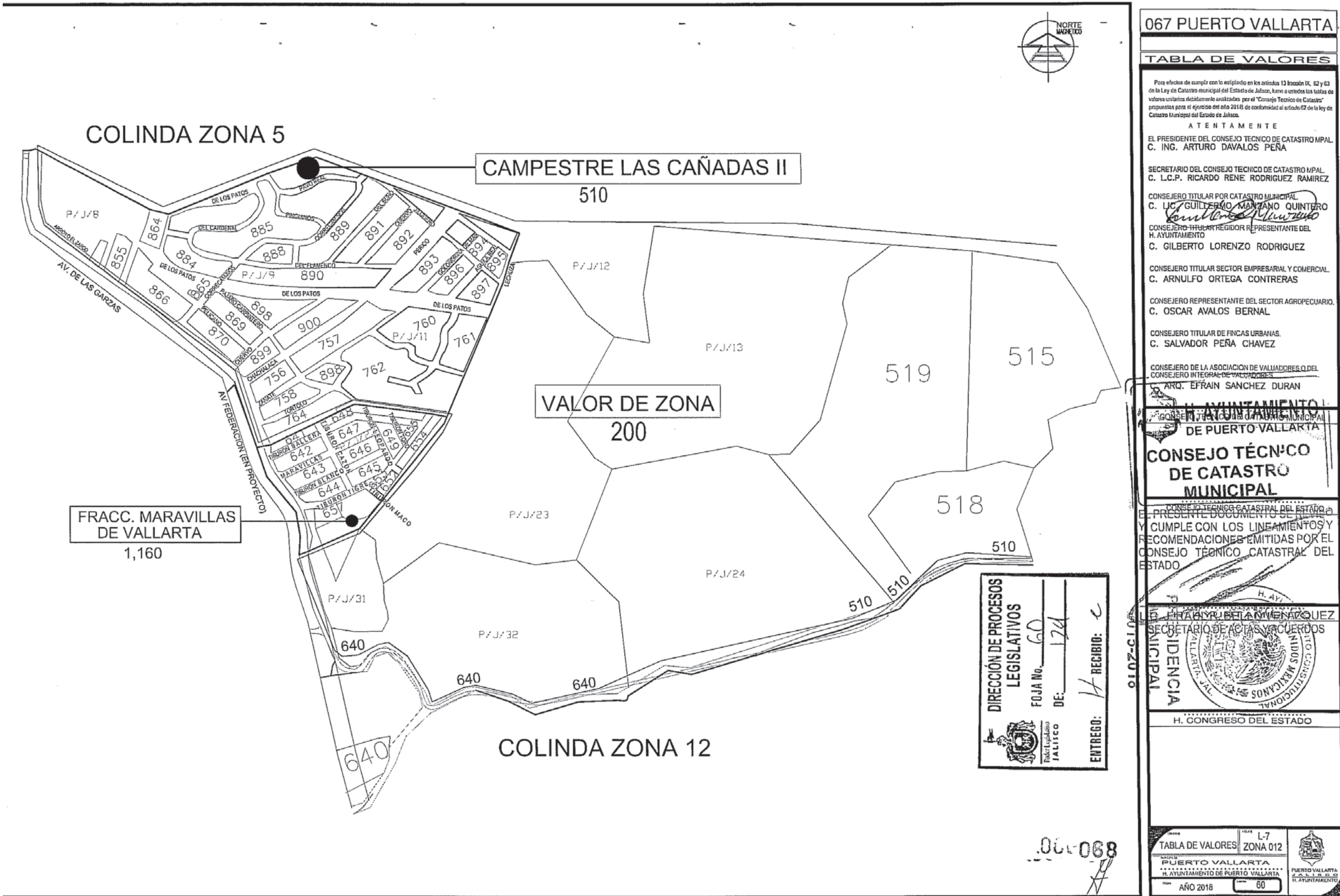
H. AYUNTAMIENTO DE PUERTO VALLARTA
SECRETARÍA DE FISCALÍA Y ACUERDOS

H. CONGRESO DEL ESTADO

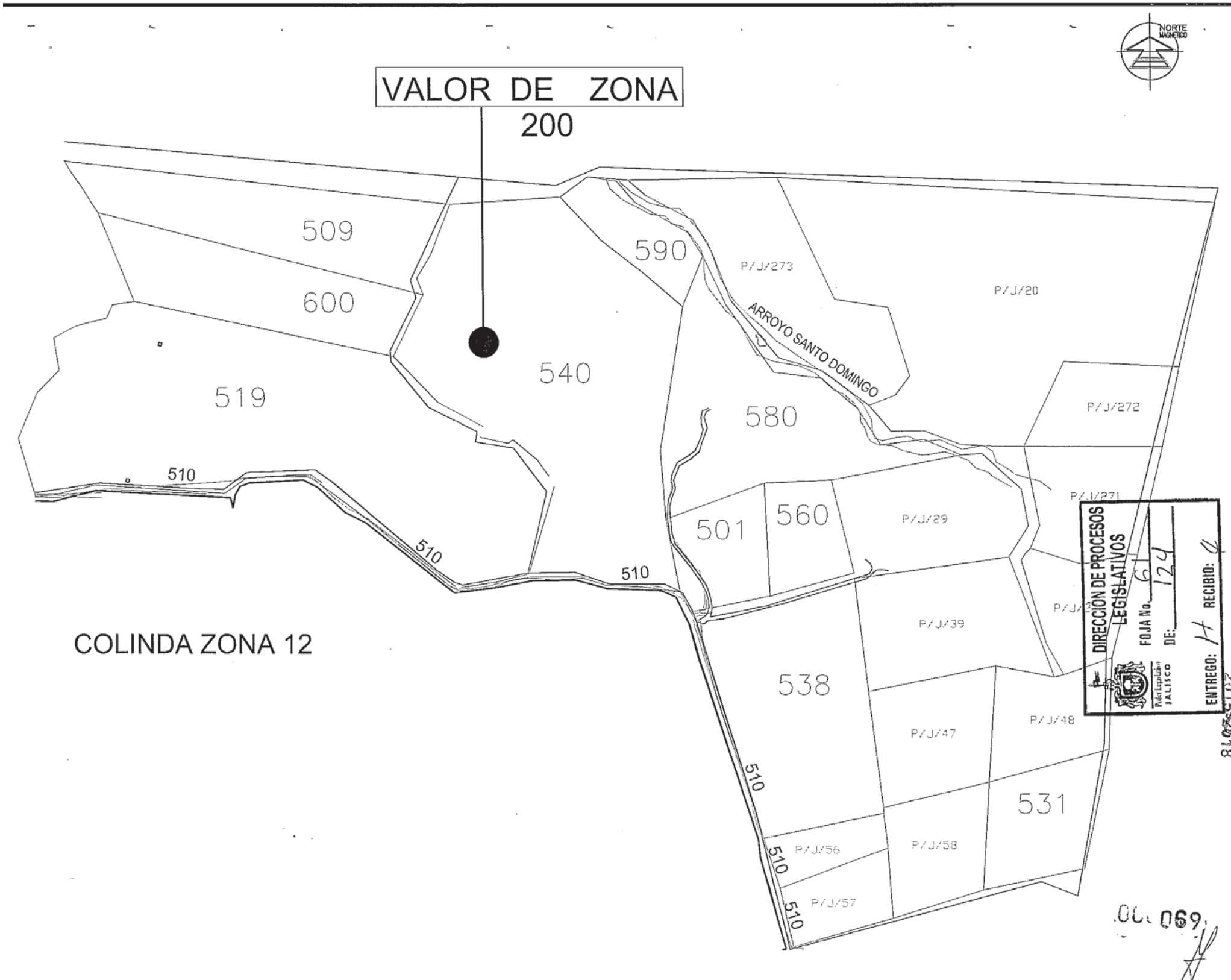
TABLA DE VALORES ZONA 012

PUERTO VALLARTA H. AYUNTAMIENTO DE PUERTO VALLARTA

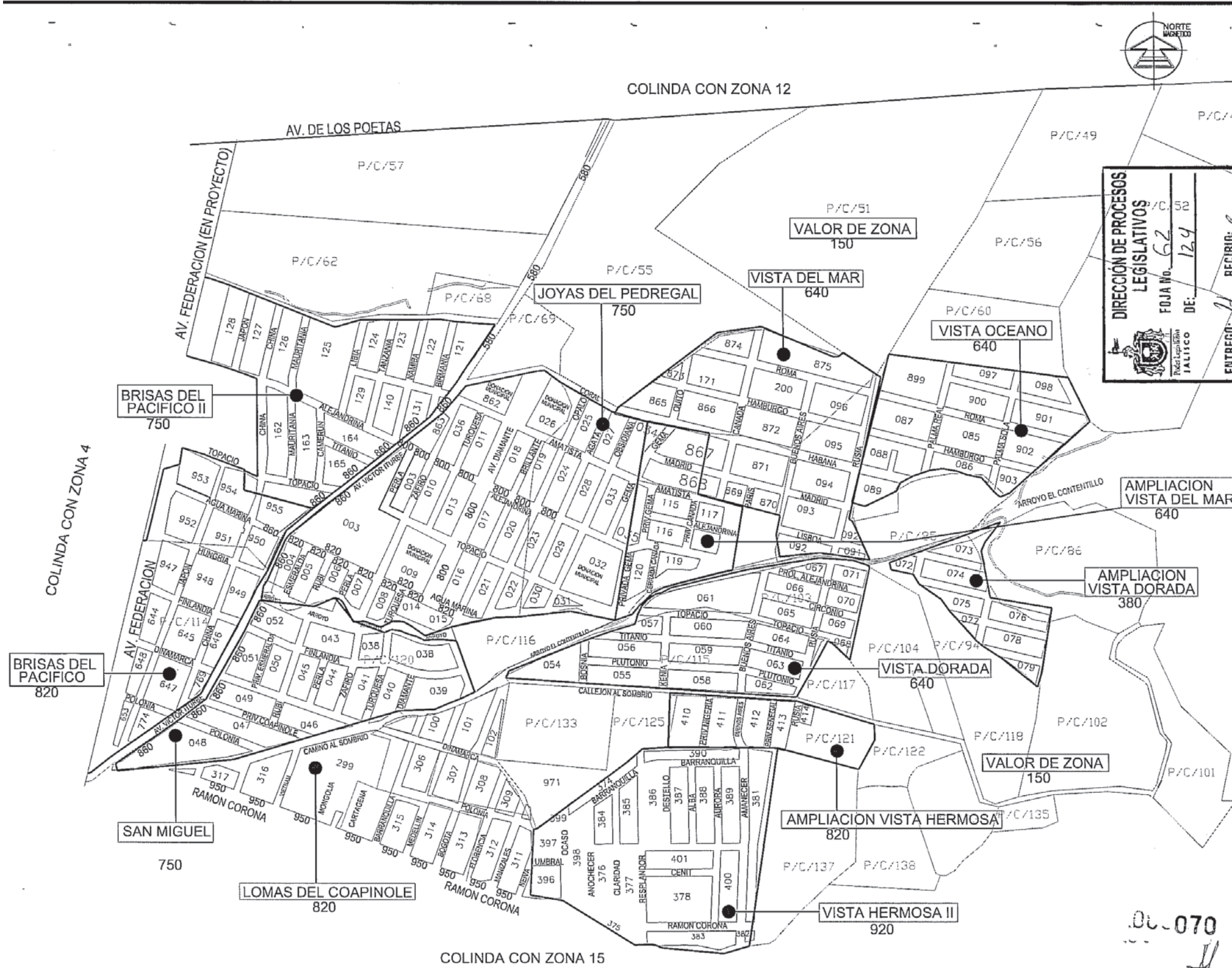
AÑO 2018 59



067 PUERTO VALLARTA	
TABLA DE VALORES	
<p>Para efectos de cumplir con lo estipulado en los artículos 13 fracción IX, 62 y 63 de la Ley de Catastro Municipal del Estado de Jalisco, como a ustedes las tablas de valores unitarios de edificación autorizadas por el "Consejo Técnico de Catastro" propuestas para el ejercicio del año 2018 de conformidad al artículo 62 de la Ley de Catastro Municipal del Estado de Jalisco.</p>	
<p>ATENTAMENTE</p>	
<p>EL PRESIDENTE DEL CONSEJO TÉCNICO DE CATASTRO MPAL. C. ING. ARTURO DAVALOS PEÑA</p>	
<p>SECRETARIO DEL CONSEJO TÉCNICO DE CATASTRO MPAL. C. L.C.P. RICARDO RENE RODRIGUEZ RAMIREZ</p>	
<p>CONSEJERO TITULAR POR CATASTRO MUNICIPAL C. LIC. GUILLERMO MANZANO QUINTERO</p>	
<p>CONSEJERO TITULAR REGIDOR REPRESENTANTE DEL H. AYUNTAMIENTO C. GILBERTO LORENZO RODRIGUEZ</p>	
<p>CONSEJERO TITULAR SECTOR EMPRESARIAL Y COMERCIAL C. ARNULFO ORTEGA CONTRERAS</p>	
<p>CONSEJERO REPRESENTANTE DEL SECTOR AGROPECUARIO. C. OSCAR AVALOS BERNAL</p>	
<p>CONSEJERO TITULAR DE FINCAS URBANAS. C. SALVADOR PEÑA CHAVEZ</p>	
<p>CONSEJERO DE LA ASOCIACION DE VALUADORES O DEL CONSEJO INTEGRAL DE VALUADORES C. ARO. EFRAIN SANCHEZ DURAN</p>	
<p>H. AYUNTAMIENTO DE PUERTO VALLARTA</p>	
<p>CONSEJO TÉCNICO DE CATASTRO MUNICIPAL</p>	
<p>EL PRESIDENTE DEL CONSEJO TÉCNICO CATASTRAL DEL ESTADO Y CUMPLE CON LOS LINEAMIENTOS Y RECOMENDACIONES EMITIDAS POR EL CONSEJO TÉCNICO CATASTRAL DEL ESTADO</p>	
<p>H. AYUNTAMIENTO DE PUERTO VALLARTA SECRETARÍA DE ACTAS Y ACUERDOS</p>	
<p>H. CONGRESO DEL ESTADO</p>	
<p>TABLA DE VALORES L-7 ZONA 012 PUERTO VALLARTA H. AYUNTAMIENTO DE PUERTO VALLARTA AÑO 2018 60</p>	

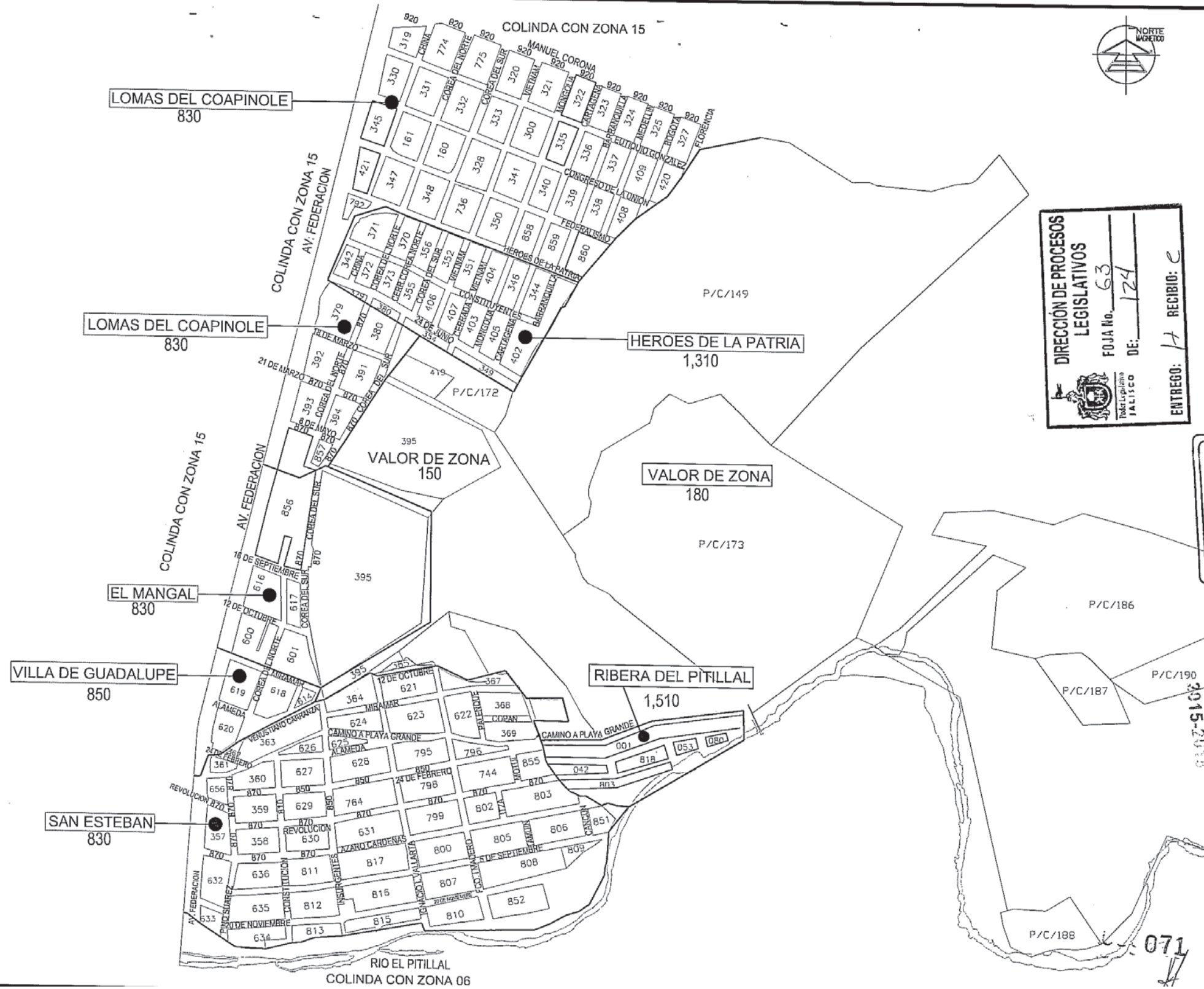


067 PUERTO VALLARTA	
TABLA DE VALORES	
<p>Para efectos de cumplir con lo estipulado en los artículos 13 fracción IX, 62 y 63 de la Ley de Catastro Municipal del Estado de Jalisco, sobre a valores las tablas de valores unitarios debidamente actualizados por el "Consejo Técnico de Catastro" propuestas para el ejercicio del año 2018 de conformidad al artículo 62 de la Ley de Catastro Municipal del Estado de Jalisco.</p> <p>ATENTAMENTE</p> <p>EL PRESIDENTE DEL CONSEJO TÉCNICO DE CATASTRO MPAL. C. ING. ARTURO DAVALOS PEÑA</p> <p>SECRETARIO DEL CONSEJO TÉCNICO DE CATASTRO MPAL. C. L.C.P. RICARDO RENE RODRIGUEZ RAMIREZ</p> <p>CONSEJERO TITULAR DEL CATASTRO MUNICIPAL C. LIC. GUILLERMO MANTANO QUINTERO</p> <p>CONSEJERO TITULAR REGIDOR REPRESENTANTE DEL H. AYUNTAMIENTO C. GILBERTO LORENZO RODRIGUEZ</p> <p>CONSEJERO TITULAR SECTOR EMPRESARIAL Y COMERCIAL C. ARNULFO ORTEGA CONTRERAS</p> <p>CONSEJERO REPRESENTANTE DEL SECTOR AGROPECUARIO. C. OSCAR AVALOS BERNAL</p> <p>CONSEJERO TITULAR DE FINCAS URBANAS. C. SALVADOR PEÑA CHAVEZ</p> <p>CONSEJERO DE LA ASOCIACION DE VALUADORES O DEL CONSEJO INTEGRAL DE VALUADORES. C. ARG. EFRAIN SANCHEZ DURAN</p>	
<p>COMITÉ TÉCNICO MUNICIPAL H. AYUNTAMIENTO DE PUERTO VALLARTA CONSEJO TÉCNICO DE CATASTRO MUNICIPAL CONSEJO TÉCNICO CATASTRAL DEL ESTADO</p> <p>EL PRESENTE DOCUMENTO SE REVISÓ Y CUMPLE CON LOS LINEAMIENTOS Y RECOMENDACIONES EMITIDAS POR EL CONSEJO TÉCNICO CATASTRAL DEL ESTADO.</p> <p>SECRETARÍA DE ECONOMÍA Y ACUERDOS SECRETARÍA DE ECONOMÍA Y ACUERDOS</p> <p>RESIDENCIA</p> <p>H. CONGRESO DEL ESTADO</p>	
<p>067</p> <p>TABLA DE VALORES</p> <p>PUERTO VALLARTA</p> <p>AYUNTAMIENTO DE PUERTO VALLARTA</p> <p>AÑO 2018</p>	<p>L-8</p> <p>ZONA 012</p> <p>61</p>



DIRECCION DE PROCESOS LEGISLATIVOS
FOJA No. 62 DE 124
RECIBIÓ: [Signature]
ENTREGÓ: [Signature]

067 PUERTO VALLARTA	
TABLA DE VALORES	
<p>Para efectos de cumplir con lo establecido en los artículos 13 fracción IX, 62 y 63 de la Ley de Catastro municipal del Estado de Jalisco, turno a valores los valores de valores urbanos debidamente analizadas por el "Comité Técnico de Catastro" propuestas para el ejercicio del año 2018 de conformidad al artículo 62 de la Ley de Catastro Municipal del Estado de Jalisco.</p> <p>ATENCIÓN</p> <p>EL PRESIDENTE DEL CONSEJO TÉCNICO DE CATASTRO MPAL. C. ING. ARTURO DAVALOS PEÑA</p> <p>SECRETARIO DEL CONSEJO TÉCNICO DE CATASTRO MPAL. C. L.C.P. RICARDO RENE RODRIGUEZ RAMIREZ</p> <p>CONSEJERO TITULAR POR CATASTRO MUNICIPAL. C. LIC. GUILLERMO MANIZANO QUINTERO</p> <p>CONSEJERO TITULAR POR REPRESENTANTE DEL H. AYUNTAMIENTO C. GILBERTO LORENZO RODRIGUEZ</p> <p>CONSEJERO TITULAR SECTOR EMPRESARIAL Y COMERCIAL. C. ARNULFO ORTEGA CONTRERAS</p> <p>CONSEJERO REPRESENTANTE DEL SECTOR AGROPECUARIO. C. OSCAR AVALOS BERNAL</p> <p>CONSEJERO TITULAR DE FINCAS URBANAS. C. SALVADOR PEÑA CHAVEZ</p> <p>CONSEJERO DE LA ASOCIACION DE VALUADORES O DEL CONSEJO INTEGRAL DE VALUADORES C. ARG. EFRAIN SANCHEZ DURAN</p>	
<p>CONSEJO TÉCNICO MUNICIPAL DE PUERTO VALLARTA</p> <p>CONSEJO TÉCNICO DE CATASTRO MUNICIPAL</p> <p>CONSEJO TÉCNICO CATASTRAL DEL ESTADO PRESENTE DOCUMENTO SE REVISÓ Y CUMPLE CON LOS LINEAMIENTOS Y RECOMENDACIONES EMITIDAS POR EL CONSEJO TÉCNICO CATASTRAL DEL ESTADO.</p> <p>H. CONGRESO DEL ESTADO</p>	
<p>SECRETARIO DE ACTAS Y ACUERDOS [Signature]</p>	
<p>INDICIA</p>	
<p>H. CONGRESO DEL ESTADO</p>	
<p>00-070</p>	<p>2015-2018</p>
<p>TABLA DE VALORES</p>	<p>ZONA 015</p>
<p>PUERTO VALLARTA H. AYUNTAMIENTO DE PUERTO VALLARTA</p>	<p>PUERTO VALLARTA H. AYUNTAMIENTO</p>



DIRECCIÓN DE PROCESOS LEGISLATIVOS
FOJA No. 63
DE: 124
ENTREGO: 17 RECIBIO: C

067 PUERTO VALLARTA

TABLA DE VALORES

Para efectos de cumplir con lo estipulado en los artículos 13 fracción IX, 62 y 63 de la Ley de Catastro municipal del Estado de Jalisco, turno a estados los libros de valores unitarios debidamente actualizados por el Consejo Técnico de Catastro propuestos para el ejercicio del año 2018 de conformidad al artículo 62 de la ley de Catastro Municipal del Estado de Jalisco.

ATENCIÓN

EL PRESIDENTE DEL CONSEJO TÉCNICO DE CATASTRO MPAL.
C. ING. ARTURO DAVALOS PEÑA

SECRETARIO DEL CONSEJO TÉCNICO DE CATASTRO MPAL.
C. L.C.P. RICARDO RENE RODRIGUEZ RAMIREZ

CONSEJERO TITULAR POR CATASTRO MUNICIPAL.
C. LIC. GUILLERMO MANZANO QUINTERO

CONSEJERO TITULAR REGIDOR REPRESENTANTE DEL H. AYUNTAMIENTO
C. GILBERTO LORENZO RODRIGUEZ

CONSEJERO TITULAR SECTOR EMPRESARIAL Y COMERCIAL.
C. ARNULFO ORTEGA CONTRERAS

CONSEJERO REPRESENTANTE DEL SECTOR AGROPECUARIO.
C. OSCAR AVALOS BERNAL

CONSEJERO TITULAR DE FINCAS URBANAS.
C. SALVADOR PEÑA CHAVEZ

CONSEJERO DE LA ASOCIACION DE VALUADORES O DEL CONSEJERO INTEGRAL DE VALUADORES.
C. ARO EFRAIN SANCHEZ DURAN

H. AYUNTAMIENTO MUNICIPAL DE PUERTO VALLARTA

CONSEJO TÉCNICO MUNICIPAL DE CATASTRO

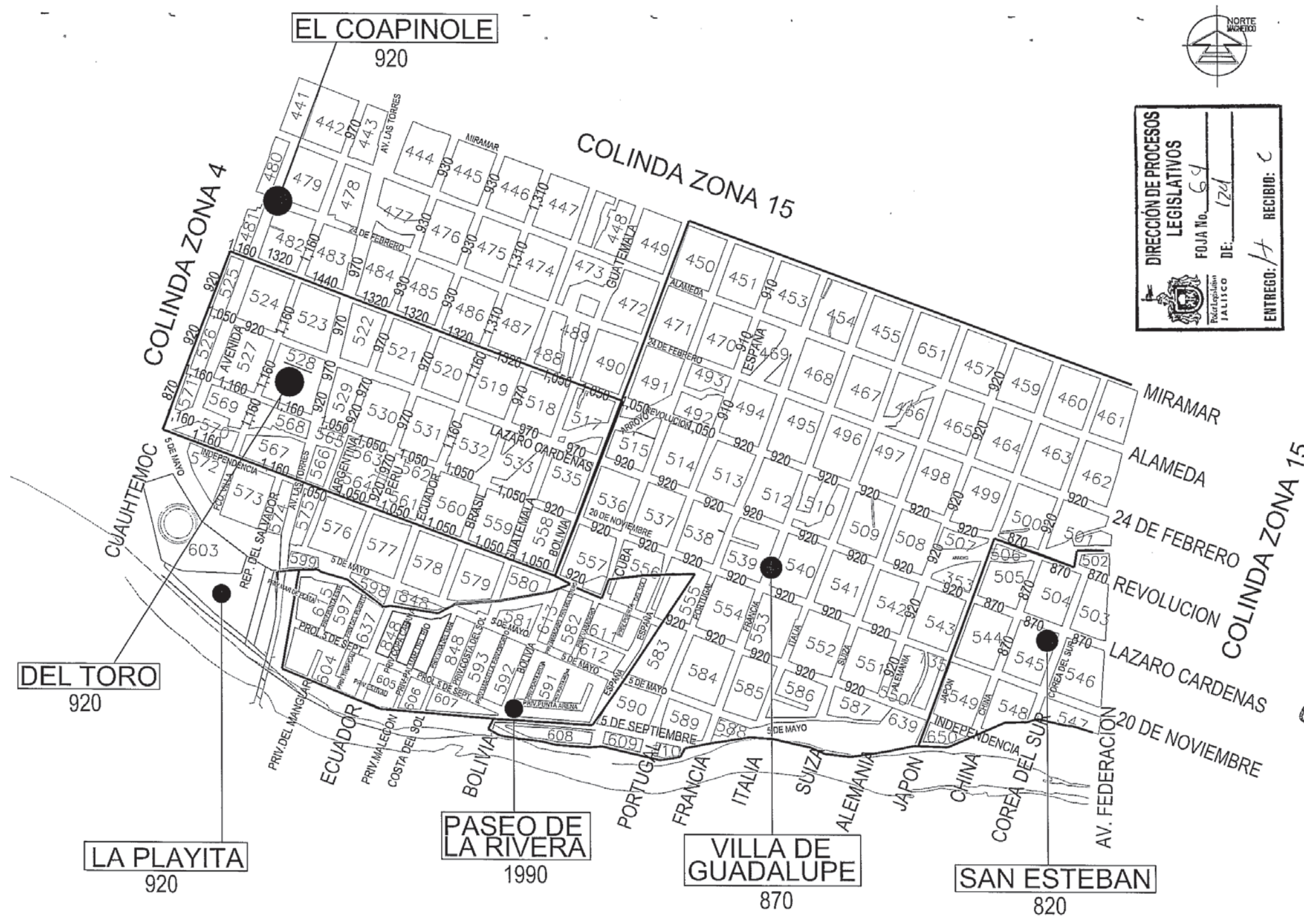
CONSEJO TÉCNICO CATASTRAL DEL ESTADO

EL PRESENTE DOCUMENTO SE REVISÓ Y CUMPLE CON LOS LINEAMIENTOS Y RECOMENDACIONES EMITIDAS POR EL CONSEJO TÉCNICO CATASTRAL DEL ESTADO.

H. AYUNTAMIENTO MUNICIPAL DE PUERTO VALLARTA
SECRETARÍA DE ACUERDOS

H. CONGRESO DEL ESTADO

TABLA DE VALORES L-2 ZONA 015
PUERTO VALLARTA
H. AYUNTAMIENTO DE PUERTO VALLARTA



DIRECCION DE PROCESOS LEGISLATIVOS
FOJA No. 69
DE: 17/11
RECIBIDO: C
ENTREGO: A

067 PUERTO VALLARTA

TABLA DE VALORES

Para efectos de cumplir con lo estipulado en los artículos 13 fracción IX, 62 y 63 de la Ley de Catastro municipal del Estado de Jalisco, turno a estados las zonas de valores unitarios elaborados en el "Consejo Técnico de Catastro" preparadas para el ejercicio del año 2018 de conformidad al artículo 62 de la Ley de Catastro Municipal del Estado de Jalisco.

ATENTAMENTE

EL PRESIDENTE DEL CONSEJO TÉCNICO DE CATASTRO MPAL.
C. ING. ARTURO DAVALOS PEÑA

SECRETARIO DEL CONSEJO TÉCNICO DE CATASTRO MPAL.
C. L.C.P. RICARDO RENE RODRIGUEZ RAMIREZ

CONSEJERO TITULAR POR CATASTRO MUNICIPAL
C. LIC. GUILLERMO MANSANO QUINERO

CONSEJERO TITULAR REGIDOR REPRESENTANTE DEL H. AYUNTAMIENTO
C. GILBERTO LORENZO RODRIGUEZ

CONSEJERO TITULAR SECTOR EMPRESARIAL Y COMERCIAL
C. ARNULFO ORTEGA CONTRERAS

CONSEJERO REPRESENTANTE DEL SECTOR AGROPECUARIO.
C. OSCAR AVALOS BERNAL

CONSEJERO TITULAR DE FINCAS URBANAS.
C. SALVADOR PEÑA CHAVEZ

CONSEJERO DE LA ASOCIACION DE VALUADORES DEL CONSEJO INTEGRAL DE VALUADORES.
C. LIC. EFRAIN SANCHEZ DURAN

H. AYUNTAMIENTO
MUNICIPAL

CONSEJO TÉCNICO DE CATASTRO MUNICIPAL

EL PRESIDENTE TECNICO MUNICIPAL DE ESTADOS CUMPLE CON LOS LINEAMIENTOS Y RECOMENDACIONES EMITIDAS POR EL CONSEJO TÉCNICO CATASTRAL DEL ESTADO.

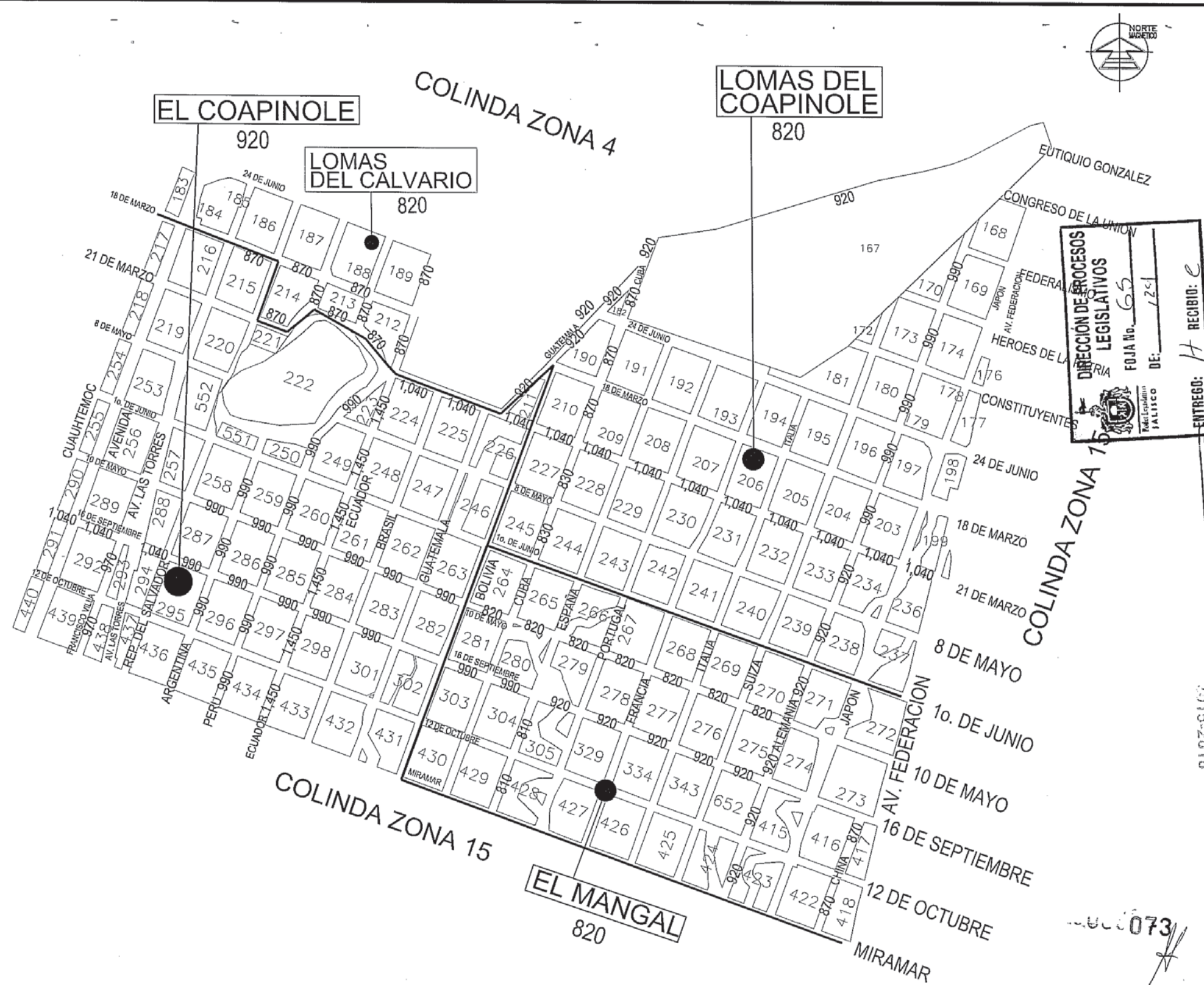
SECRETARIO DE ACTAS Y ACUERDOS

RESIDENCIA MUNICIPAL

H. CONGRESO DEL ESTADO

TABLA DE VALORES L-3 ZONA 015
PUERTO VALLARTA H. AYUNTAMIENTO DE PUERTO VALLARTA H. AYUNTAMIENTO

072



DIRECCION DE PROCESOS LEGISLATIVOS
 FOJA No. 65
 DE: 12/11/18
 ENTREGO: H RECIBIO: C

067 PUERTO VALLARTA

TABLA DE VALORES

Para efectos de cumplir con lo establecido en los artículos 13 fracción IX, 62 y 63 de la Ley de Catastro Municipal del Estado de Jalisco, se actualizan los valores unitarios de los predios inscritos en el "Censo Catastral" propuestos para el ejercicio del año 2018 de conformidad al artículo 62 de la Ley de Catastro Municipal del Estado de Jalisco.

- ATENTAMENTE
- EL PRESIDENTE DEL CONSEJO TÉCNICO DE CATASTRO MPAL.
 C. ING. ARTURO DAVALOS PEÑA
- SECRETARIO DEL CONSEJO TÉCNICO DE CATASTRO MPAL.
 C. L.C.P. RICARDO RENE RODRIGUEZ RAMIREZ
- CONSEJERO TITULAR POR CATASTRO MUNICIPAL
 C. ING. GUILLERMO MARTIANO QUINTERO
- CONSEJERO TITULAR REGIDO REPRESENTANTE DEL H. AYUNTAMIENTO
 C. GILBERTO LORENZO RODRIGUEZ
- CONSEJERO TITULAR SECTOR EMPRESARIAL Y COMERCIAL
 C. ARNULFO ORTEGA CONTRERAS
- CONSEJERO REPRESENTANTE DEL SECTOR AGROPECUARIO.
 C. OSCAR AVALOS BERNAL
- CONSEJERO TITULAR DE FINCAS URBANAS.
 C. SALVADOR PEÑA CHAVEZ
- CONSEJERO DE LA ASOCIACION DE VALUADORES O DEL CONSEJO INTEGRAL DE VALUADORES
 C. ARO. EFRAIN SANCHEZ DURAN

CONSEJO MUNICIPAL DE PUERTO VALLARTA

CONSEJO TÉCNICO DE CATASTRO MUNICIPAL

CONSEJO TÉCNICO CATASTRAL DEL ESTADO

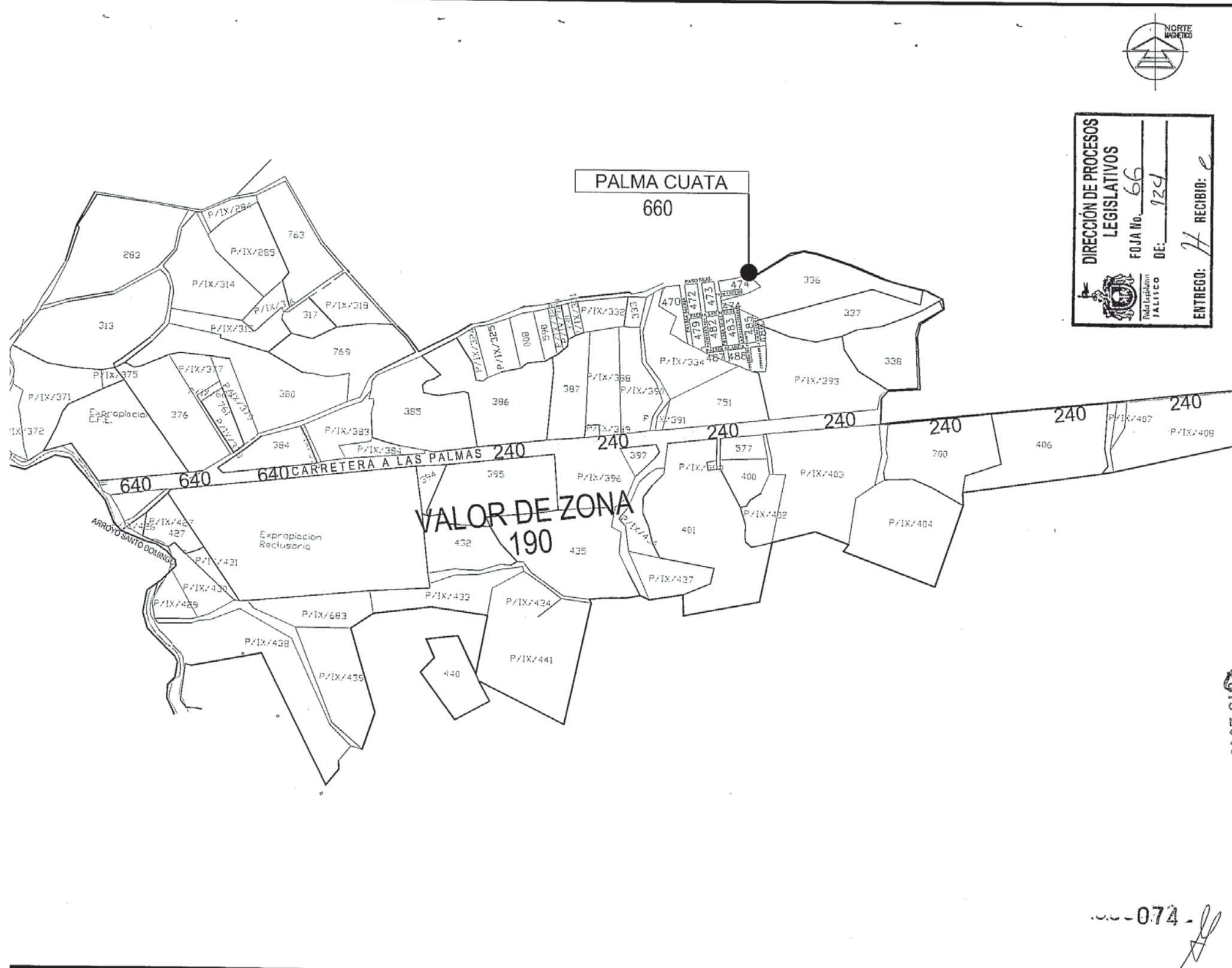
EL PRESENTE DOCUMENTO DE REVISIÓN CUMPLE CON LOS LINEAMIENTOS Y RECOMENDACIONES EMITIDAS POR EL CONSEJO TÉCNICO CATASTRAL DEL ESTADO.

SECRETARIO DE ACTAS Y ACUERDOS



H. CONGRESO DEL ESTADO

LIBRO L-4 ZONA 015
 TABLA DE VALORES
 PUERTO VALLARTA
 H. AYUNTAMIENTO



067 PUERTO VALLARTA

TABLA DE VALORES

Para efectos de cumplir con lo estipulado en los artículos 13 fracción IX, 62 y 63 de la Ley de Catastro municipal del Estado de Jalisco, se publican las tablas de valores unitarios debidamente actualizadas por el Consejo Técnico de Catastro propuestas para el ejercicio del año 2018 de conformidad al artículo 62 de la Ley de Catastro Municipal del Estado de Jalisco.

ATENCIÓN

EL PRESIDENTE DEL CONSEJO TÉCNICO DE CATASTRO MPAL.
C. ING. ARTURO DAVALOS PEÑA

SECRETARIO DEL CONSEJO TÉCNICO DE CATASTRO MPAL.
C. L.C.P. RICARDO RENE RODRIGUEZ RAMIREZ

CONSEJERO TITULAR POR CATASTRO MUNICIPAL
C. LIC. GUILLERMO MANZANO QUINTERO

CONSEJERO TITULAR REGIDOR REPRESENTANTE DEL H. AYUNTAMIENTO
C. GILBERTO LORENZO RODRIGUEZ

CONSEJERO TITULAR SECTOR EMPRESARIAL Y COMERCIAL
C. ARNULFO ORTEGA CONTRERAS

CONSEJERO REPRESENTANTE DEL SECTOR AGROPECUARIO
C. OSCAR AVALOS BERNAL

CONSEJERO TITULAR DE FINCAS URBANAS
C. SALVADOR PEÑA CHAVEZ

CONSEJERO DE LA ASOCIACION DE VALIADORES O DEL CONSEJO INTEGRAL DE VALIADORES
C. ARG. EFRAIN SANCHEZ DURAN

H. AYUNTAMIENTO MUNICIPAL DE PUERTO VALLARTA

CONSEJO TÉCNICO MUNICIPAL DE CATASTRO

EL PRESIDENTE DEL CONSEJO TÉCNICO MUNICIPAL DE CATASTRO
CUMPLE CON LOS LINEAMIENTOS Y RECOMENDACIONES EMITIDAS POR EL CONSEJO TÉCNICO CATASTRAL DEL ESTADO.

SECRETARÍA DE CATASTRO

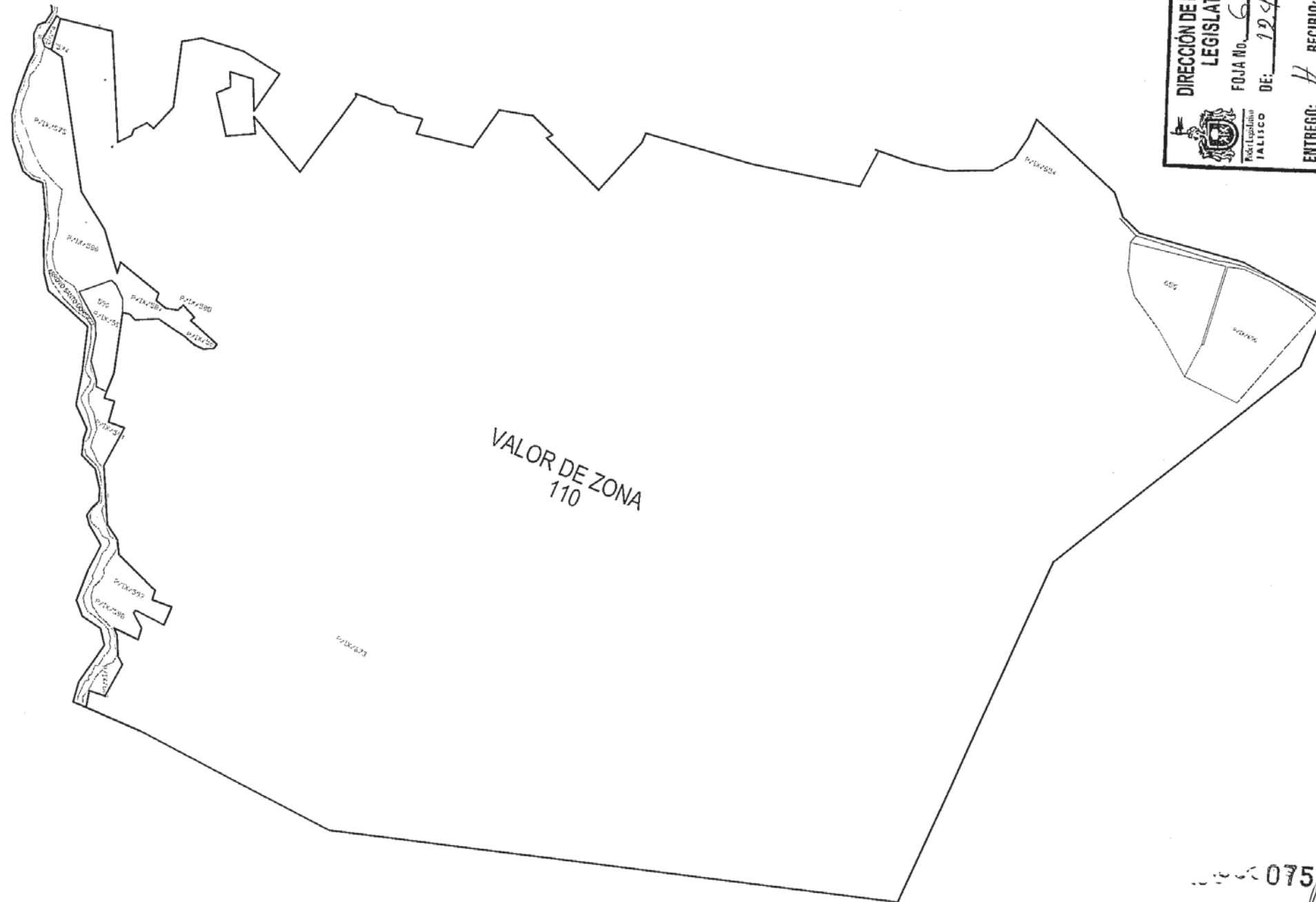
SIDENCIA

H. CONGRESO DEL ESTADO

TABLA DE VALORES ZONA L-1
PUERTO VALLARTA
H. AYUNTAMIENTO DE PUERTO VALLARTA

2015-2018

074



DIRECCIÓN DE PROCESOS LEGISLATIVOS
 FOJA No. 67
 DE: 124
 ENTREGO: H RECIBIO: e
 Jalisco

067 PUERTO VALLARTA

TABLA DE VALORES

Para efectos de cumplir con lo estipulado en los artículos 13 fracción IX, 62 y 63 de la Ley de Catastro municipal del Estado de Jalisco, tanto a efectos de los libros de valores sectoriales debidamente actualizados por el "Consejo Técnico de Catastro" propuesta para el ejercicio del año 2018 de conformidad al artículo 62 de la ley de Catastro Municipal del Estado de Jalisco.

ATENTAMENTE

EL PRESIDENTE DEL CONSEJO TÉCNICO DE CATASTRO MPAL.
 C. ING. ARTURO DAVALOS PEÑA

SECRETARIO DEL CONSEJO TÉCNICO DE CATASTRO MPAL.
 C. L.C.P. RICARDO RENE RODRIGUEZ RAMIREZ

CONSEJERO TITULAR POR CATASTRO MUNICIPAL
 C. LIC. GUILLERMO MANTUANO QUINTERO

CONSEJERO TITULAR REGIDOR REPRESENTANTE DEL H. AYUNTAMIENTO
 C. GILBERTO LORENZO RODRIGUEZ

CONSEJERO TITULAR SECTOR EMPRESARIAL Y COMERCIAL
 C. ARNULFO ORTEGA CONTRERAS

CONSEJERO REPRESENTANTE DEL SECTOR AGROPECUARIO.
 C. OSCAR AVALOS BERNAL

CONSEJERO TITULAR DE FINCAS URBANAS.
 C. SALVADOR PEÑA CHAVEZ

CONSEJERO DE LA ASOCIACION DE VALUADORES D DEL CONSEJO INTEGRAL DE VALUADORES
 C. ARO. EFRAIN SANCHEZ DURAN

H. AYUNTAMIENTO DE PUERTO VALLARTA
 CONSEJO TÉCNICO DE CATASTRO MUNICIPAL

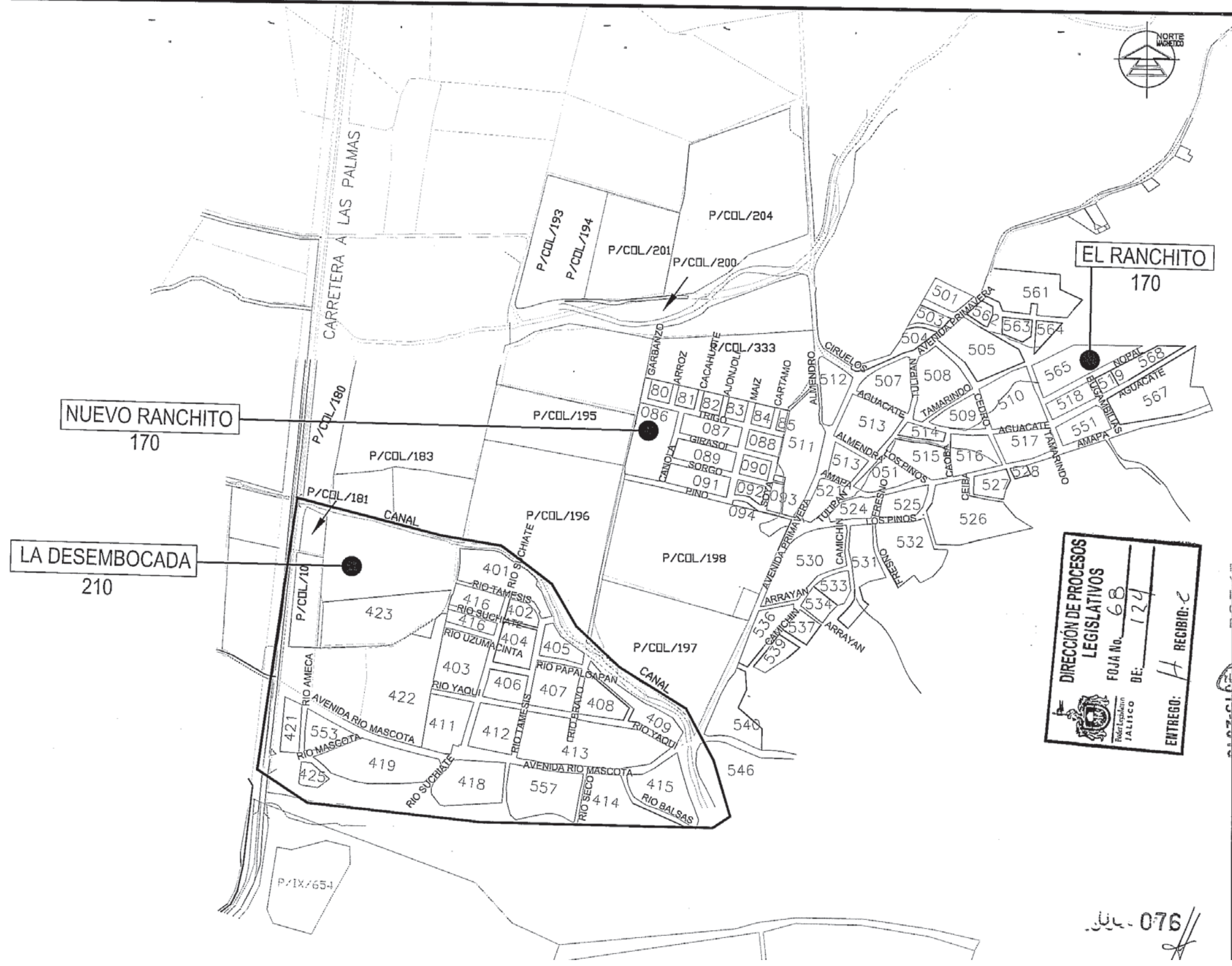
PRESENTE EN SU OFICINA DEL REGISTRO Y CUMPLE CON LOS LINEAMIENTOS Y RECOMENDACIONES EMITIDAS POR EL CONSEJO TÉCNICO CATASTRAL DEL ESTADO.

H. AYUNTAMIENTO DE PUERTO VALLARTA
 SECRETARÍA DE AGTAS ACUERDOS
 SIDENCIA
 2015-2018

H. CONGRESO DEL ESTADO

GRUPO TABLA DE VALORES ZONA L-2 ZONA 017
 PUERTO VALLARTA
 H. AYUNTAMIENTO DE PUERTO VALLARTA

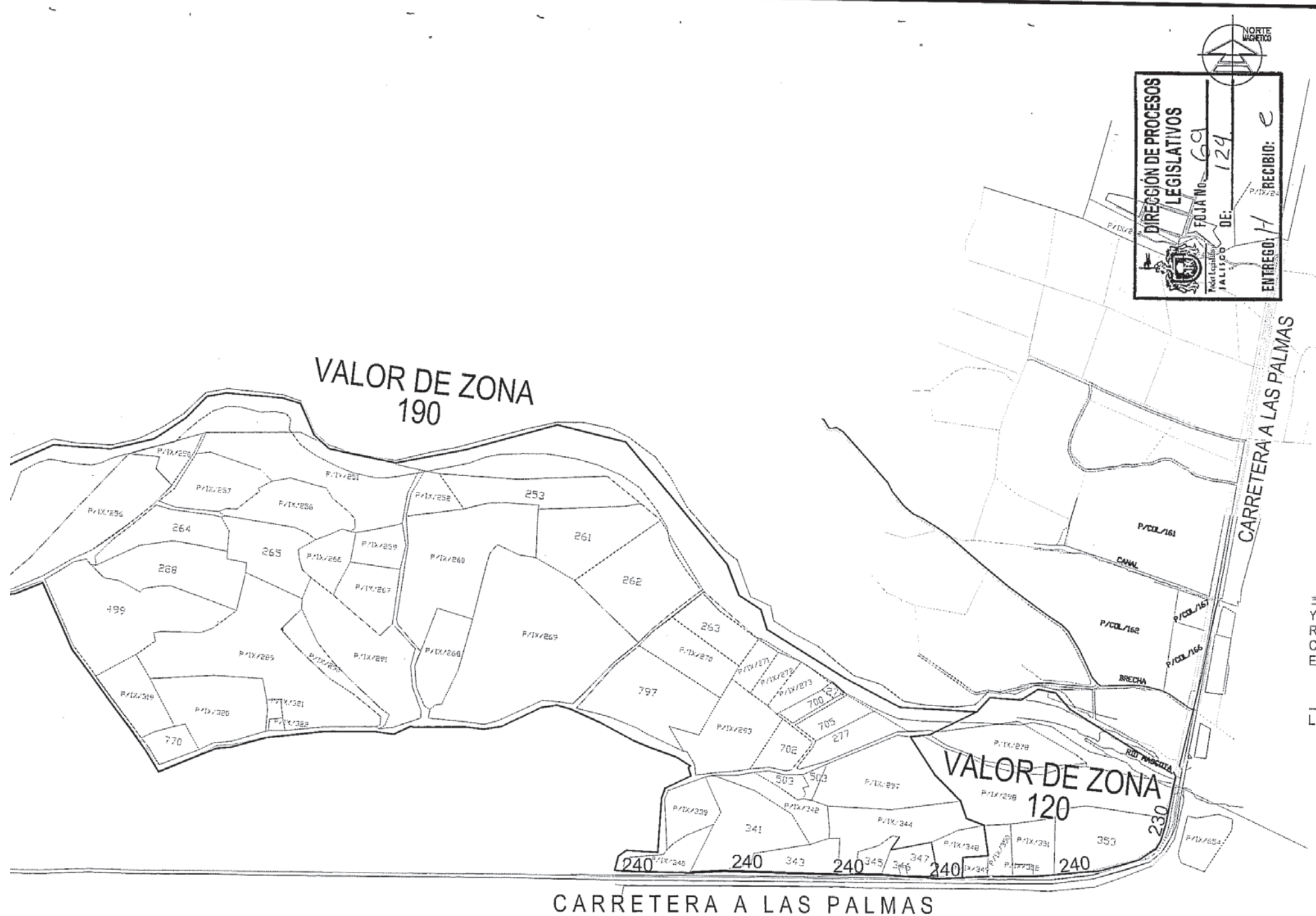
075



DIRECCIÓN DE PROCESOS LEGISLATIVOS
FOJA No. 68
DE: 124
ENTREGO: H RECIBID: 2

076

067 PUERTO VALLARTA	
TABLA DE VALORES	
<p>Para efectos de cumplir con lo estipulado en los artículos 13 fracción IX, 42 y 43 de la Ley de Catastro Municipal del Estado de Jalisco, turno a todos los libros de valores catastrales debidamente actualizados por el "Consejo Técnico de Catastro" propuestas para el ejercicio del año 2018 de conformidad al artículo 42 de la Ley de Catastro Municipal del Estado de Jalisco.</p> <p style="text-align: center;">ATENCIÓN</p> <p>EL PRESIDENTE DEL CONSEJO TÉCNICO DE CATASTRO MPAL. C. ING. ARTURO DAVALOS PEÑA</p> <p>SECRETARIO DEL CONSEJO TÉCNICO DE CATASTRO MPAL. C. L.C.P. RICARDO RENE RODRIGUEZ RAMIREZ</p> <p>CONSEJERO TITULAR POR CATASTRO MUNICIPAL C. LIC. GUILLERMO MANTANO QUINTERO <i>Guillermo Mantano Quintero</i></p> <p>CONSEJERO TITULAR REGIDOR REPRESENTANTE DEL H. AYUNTAMIENTO C. GILBERTO LORENZO RODRIGUEZ</p> <p>CONSEJERO TITULAR SECTOR EMPRESARIAL Y COMERCIAL C. ARNULFO ORTEGA CONTRERAS</p> <p>CONSEJERO REPRESENTANTE DEL SECTOR AGROPECUARIO C. OSCAR AVALOS BERNAL</p> <p>CONSEJERO TITULAR DE FINCAS URBANAS C. SALVADOR PEÑA CHAVEZ</p> <p>CONSEJERO DE LA ASOCIACION DE VALUADORES O DEL CONSEJERO INTEGRAL DE VALUADORES C. ARO. EFRAIN SANCHEZ DURAN</p>	
<p style="text-align: center;">CONSEJO TÉCNICO MUNICIPAL DE PUERTO VALLARTA</p> <p style="text-align: center;">CONSEJO TÉCNICO DE CATASTRO MUNICIPAL</p> <p>CONSEJO TÉCNICO CATASTRAL DEL ESTADO EL PRESENTE DOCUMENTO SE REVIÓ Y CUMPLE CON LOS LINEAMIENTOS Y RECOMENDACIONES EMITIDAS POR EL CONSEJO TÉCNICO CATASTRAL DEL ESTADO.</p> <p style="text-align: center;">SECRETARÍA DE ACTAS Y ACUERDOS</p> <p style="text-align: center;">PRESENCIA</p> <p style="text-align: center;">H. CONGRESO DEL ESTADO</p>	
<p>CONSEJO TÉCNICO CATASTRAL DEL ESTADO</p> <p>PUERTO VALLARTA</p> <p>15-NOV-2018</p>	<p>SECRETARÍA DE ACTAS Y ACUERDOS</p> <p>PRESENCIA</p> <p>15-NOV-2018</p>
<p>CONSEJO TÉCNICO CATASTRAL DEL ESTADO</p> <p>TABLA DE VALORES</p> <p>PUERTO VALLARTA</p> <p>AYUNTAMIENTO DE PUERTO VALLARTA</p>	<p>SECRETARÍA DE ACTAS Y ACUERDOS</p> <p>PRESENCIA</p> <p>15-NOV-2018</p>



DIRECCIÓN DE PROCESOS LEGISLATIVOS
 FOJA No. 69 DE 124
 JALISCO
 ENTREGO: / RECIBIDO: e

067 PUERTO VALLARTA

TABLA DE VALORES

Para efectos de cumplir con lo estipulado en los artículos 13 fracción IX, 62 y 63 de la Ley de Catastro Municipal del Estado de Jalisco, turno a sublevar las tablas de valores unitarios debidamente analizadas por el "Consejo Técnico de Catastro" propuestas para el ejercicio del año 2018 de conformidad al artículo 62 de la Ley de Catastro Municipal del Estado de Jalisco.

A T E N T A M E N T E

EL PRESIDENTE DEL CONSEJO TÉCNICO DE CATASTRO MPAL.
C. ING. ARTURO DAVALOS PEÑA

SECRETARIO DEL CONSEJO TÉCNICO DE CATASTRO MPAL.
C. L.C.P. RICARDO RENE RODRIGUEZ RAMIREZ

CONSEJERO TITULAR POR CATASTRO MUNICIPAL
C. LIC. GUILLERMO MANZANO QUINTERO

CONSEJERO TITULAR RECTOR REPRESENTANTE DEL H. AYUNTAMIENTO
C. GILBERTO LORENZO RODRIGUEZ

CONSEJERO TITULAR SECTOR EMPRESARIAL Y COMERCIAL
C. ARNULFO ORTEGA CONTRERAS

CONSEJERO REPRESENTANTE DEL SECTOR AGROPECUARIO.
C. OSCAR AVALOS BERNAL

CONSEJERO TITULAR DE FINCAS URBANAS.
C. SALVADOR PEÑA CHAVEZ

CONSEJERO DE LA ASOCIACION DE VALUADORES O DEL CONSEJERO INTEGRAL DE VALUADORES
C. ARO. FERAIN SANCHEZ DURAN

H. AYUNTAMIENTO DE PUERTO VALLARTA

CONSEJO TÉCNICO MUNICIPAL DE CATASTRO

EL PRESENTE DOCUMENTO SE REVISO Y CUMPLE CON LOS LINEAMIENTOS Y RECOMENDACIONES EMITIDAS POR EL CONSEJO TÉCNICO CATASTRAL DEL ESTADO.

H. AYUNTAMIENTO DE PUERTO VALLARTA

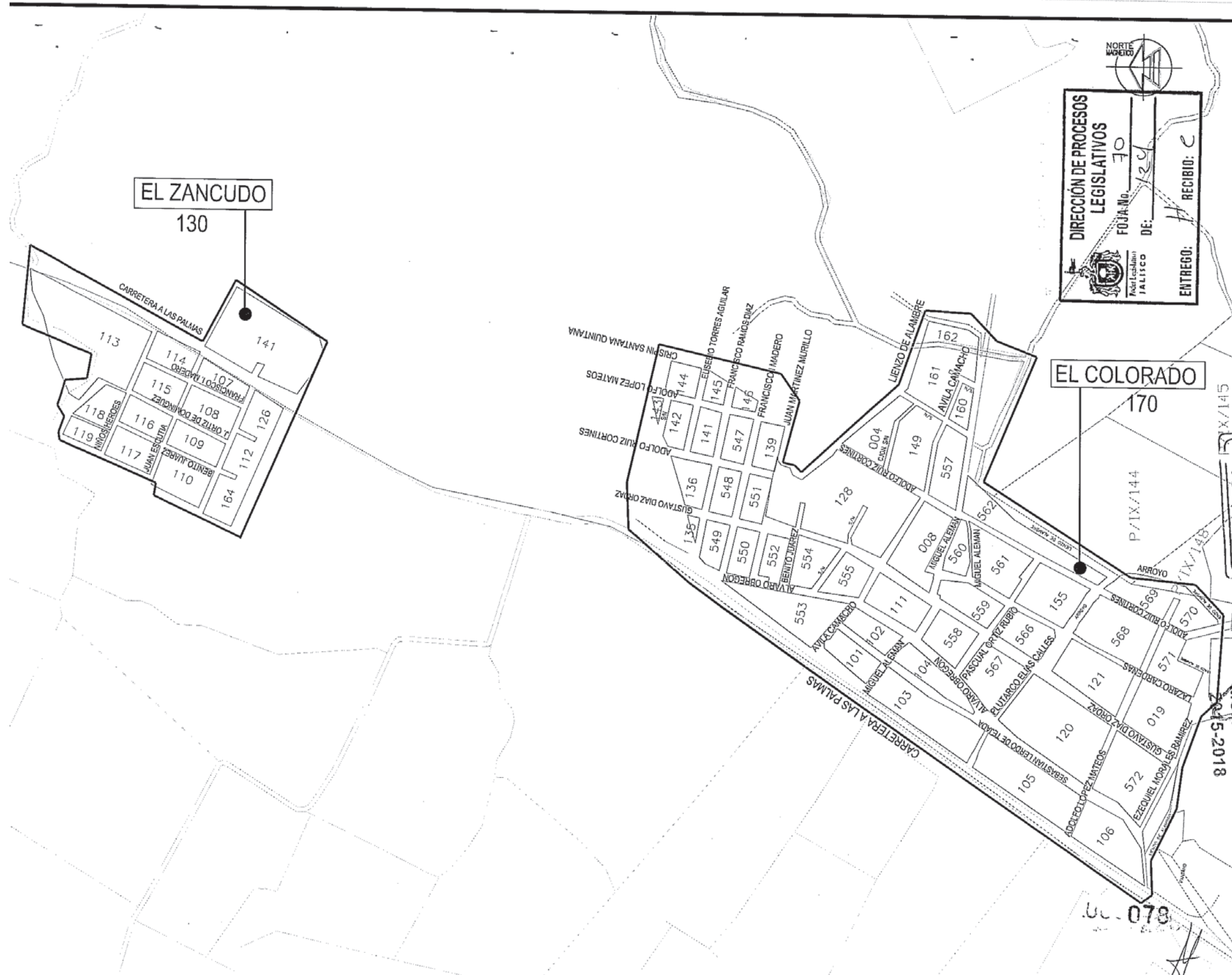
SECRETARÍA MUNICIPAL DE ACUERDOS

SIDENCIA MUNICIPAL

H. CONGRESO DEL ESTADO

TABLA DE VALORES ZONA 019
 PUERTO VALLARTA
 H. AYUNTAMIENTO DE PUERTO VALLARTA

077



DIRECCIÓN DE PROCESOS LEGISLATIVOS
FOJA No. 70
DE: 12/11/18
RECIBIDO: C
ENTREGO:

067 PUERTO VALLARTA

TABLA DE VALORES

Para efectos de cumplir con lo establecido en los artículos 13 bis de la Ley de Catastro Municipal del Estado de Jalisco, se sometió a los valores unitarios debidamente actualizados por el "Consejo Técnico de Catastro" propuestas para el ejercicio del año 2018 de conformidad al artículo 62 de la Ley de Catastro Municipal del Estado de Jalisco.

ATENTAMENTE
EL PRESIDENTE DEL CONSEJO TÉCNICO DE CATASTRO MPAL.
C. ING. ARTURO DAVALOS PEÑA

SECRETARIO DEL CONSEJO TÉCNICO DE CATASTRO MPAL.
C. L.C.P. RICARDO RENE RODRIGUEZ RAMIREZ

CONSEJERO TITULAR POR CATASTRO MUNICIPAL
C. GUILLERMO MANZANO QUINTERO

CONSEJERO TITULAR REGIDOR REPRESENTANTE DEL H. AYUNTAMIENTO
C. GILBERTO LORENZO RODRIGUEZ

CONSEJERO TITULAR SECTOR EMPRESARIAL Y COMERCIAL
C. ARNULFO ORTEGA CONTRERAS

CONSEJERO REPRESENTANTE DEL SECTOR AGROPECUARIO.
C. OSCAR AVALOS BERNAL

CONSEJERO TITULAR DE FINCAS URBANAS.
C. SALVADOR PEÑA CHAVEZ

CONSEJERO DE LA ASOCIACION DE VALUADORES O DEL CONSEJERO INTEGRAL DE VALUADORES
C. ARG. EFRAIN SANCHEZ DURAN

H. AYUNTAMIENTO DE PUERTO VALLARTA

CONSEJO TÉCNICO MUNICIPAL DE CATASTRO

CONSEJO TÉCNICO CATASTRAL DEL ESTADO

EL PRESENTE DOCUMENTO SE REVISÓ Y CUMPLE CON LOS LINEAMIENTOS Y RECOMENDACIONES EMITIDAS POR EL CONSEJO TÉCNICO CATASTRAL DEL ESTADO.

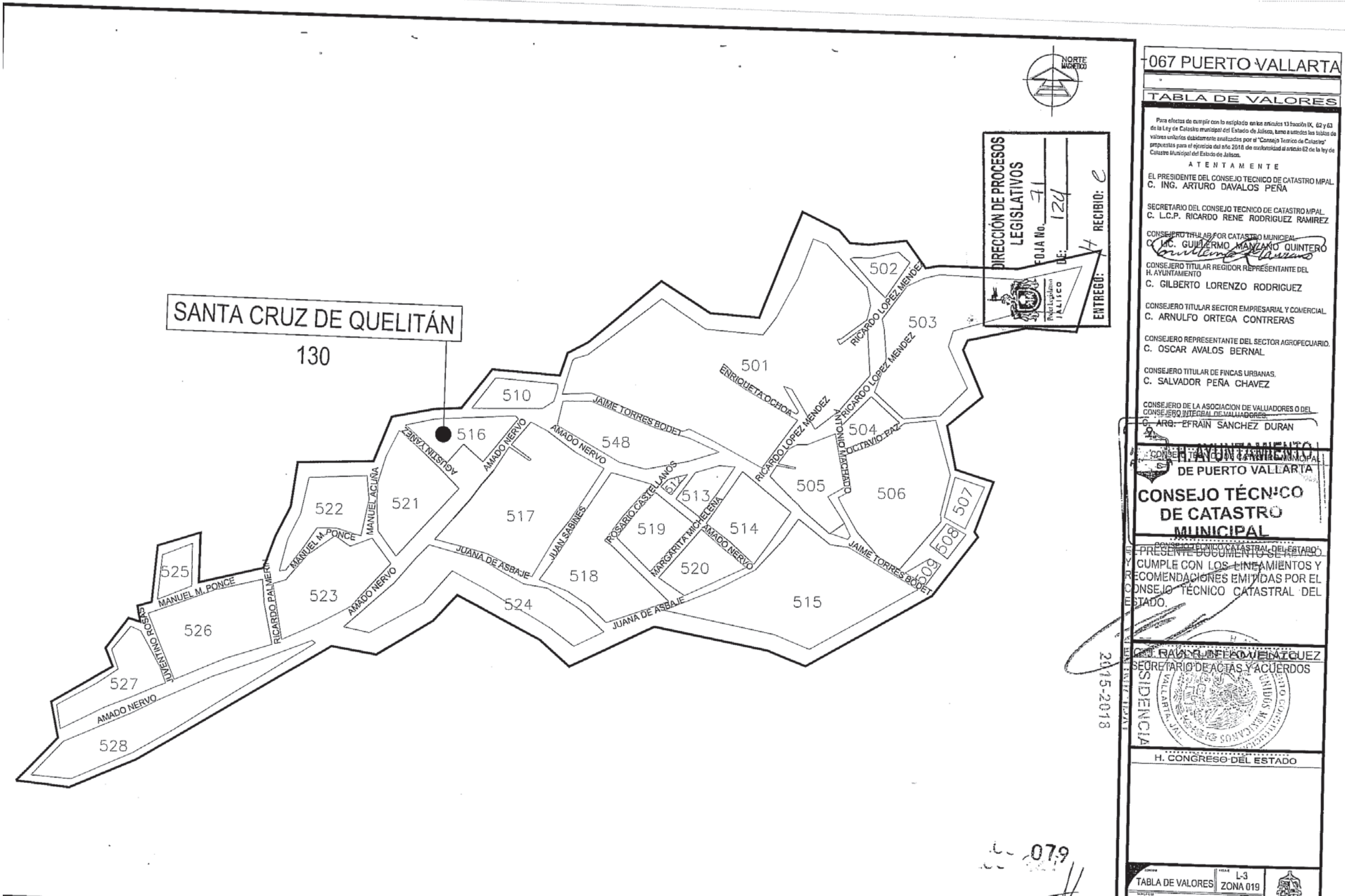
H. AYUNTAMIENTO DE PUERTO VALLARTA
H. RAÚL BELLO VELÁZQUEZ
SECRETARIO DE NOTAS Y ACUERDOS

H. CONGRESO DEL ESTADO

CON: L-2
TABLA DE VALORES ZONA 019

PUERTO VALLARTA
H. AYUNTAMIENTO DE PUERTO VALLARTA

PUERTO VALLARTA
JALISCO



067 PUERTO VALLARTA

TABLA DE VALORES

Para efectos de cumplir con lo establecido en los artículos 13 fracción IX, 62 y 63 de la Ley de Catastro Municipal del Estado de Jalisco, tanto a través de las tablas de valores unitarios debidamente actualizadas por el "Comité Técnico de Catastro" propuestas para el ejercicio del año 2018 de conformidad al artículo 62 de la Ley de Catastro Municipal del Estado de Jalisco.

ATENTAMENTE

EL PRESIDENTE DEL CONSEJO TÉCNICO DE CATASTRO MPAL.
C. ING. ARTURO DAVALOS PEÑA

SECRETARIO DEL CONSEJO TÉCNICO DE CATASTRO MPAL.
C. L.C.P. RICARDO RENE RODRIGUEZ RAMIREZ

CONSEJERO TITULAR POR CATASTRO MUNICIPAL
C. LIC. GUILLERMO MANZANO QUINTERO

CONSEJERO TITULAR REGIDOR REPRESENTANTE DEL H. AYUNTAMIENTO
C. GILBERTO LORENZO RODRIGUEZ

CONSEJERO TITULAR SECTOR EMPRESARIAL Y COMERCIAL
C. ARNULFO ORTEGA CONTRERAS

CONSEJERO REPRESENTANTE DEL SECTOR AGROPECUARIO.
C. OSCAR AVALOS BERNAL

CONSEJERO TITULAR DE FINCAS URBANAS.
C. SALVADOR PEÑA CHAVEZ

CONSEJERO DE LA ASOCIACION DE VALUADORES O DEL CONSEJO INTEGRAL DE VALUADORES
C. ARG. EFRAIN SANCHEZ DURAN

AYUNTAMIENTO DE PUERTO VALLARTA

CONSEJO TÉCNICO DE CATASTRO MUNICIPAL

PRESENTE DOCUMENTO SE HA CUMPLE CON LOS LINEAMIENTOS Y RECOMENDACIONES EMITIDAS POR EL CONSEJO TÉCNICO CATASTRAL DEL ESTADO.

RICARDO RENE RODRIGUEZ RAMIREZ
SECRETARIO DE ACTAS Y ACUERDOS

2015-2018

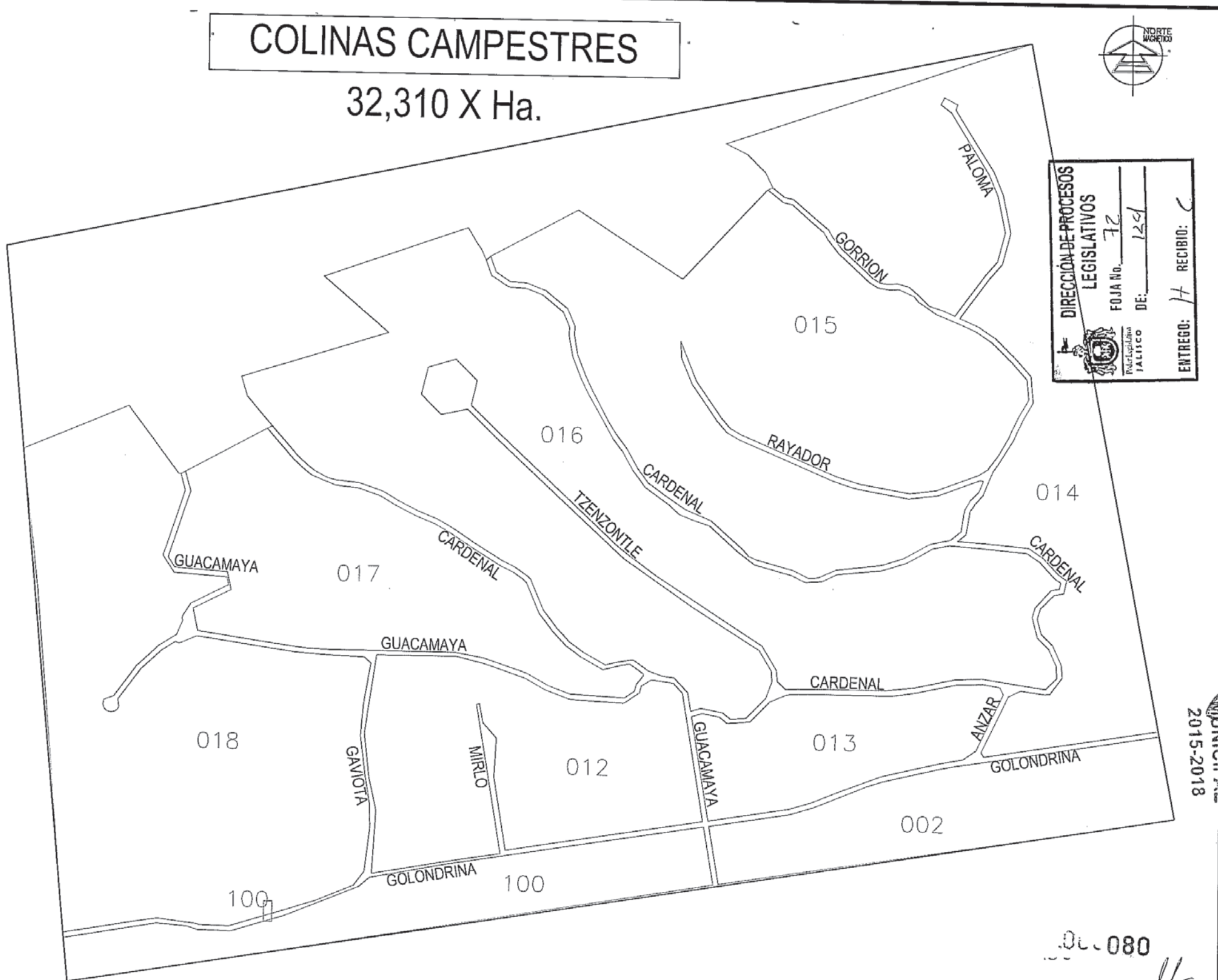
H. CONGRESO DEL ESTADO

TABLA DE VALORES ZONA 019

079

COLINAS CAMPESTRES

32,310 X Ha.



067-PUERTO VALLARTA

TABLA DE VALORES

Para efectos de cumplir con lo estipulado en los artículos 13 fracción IX, 62 y 63 de la Ley de Catastro Municipal del Estado de Jalisco, bajo a unidos las tablas de valores unitarios devaluados aprobados por el Consejo Técnico de Catastro propuestos para el ejercicio del año 2018 de conformidad al artículo 62 de la Ley de Catastro Municipal del Estado de Jalisco.

- ATENTAMENTE**
- EL PRESIDENTE DEL CONSEJO TÉCNICO DE CATASTRO MPAL.
C. ING. ARTURO DAVALOS PERA
 - SECRETARIO DEL CONSEJO TÉCNICO DE CATASTRO MPAL.
C. L.C.P. RICARDO RENE RODRIGUEZ RAMIREZ
 - CONSEJERO TITULAR POR CATASTRO MUNICIPAL
C. LIC. GUILLERMO MARZANO QUINTERO
 - CONSEJERO TITULAR REGIDOR REPRESENTANTE DEL H. AYUNTAMIENTO
C. GILBERTO LORENZO RODRIGUEZ
 - CONSEJERO TITULAR SECTOR EMPRESARIAL Y COMERCIAL
C. ARNULFO ORTEGA CONTRERAS
 - CONSEJERO REPRESENTANTE DEL SECTOR AGROPECUARIO
C. OSCAR AVALOS BERNAL
 - CONSEJERO TITULAR DE FINCAS URBANAS
C. SALVADOR PEÑA CHAVEZ
 - CONSEJERO DE LA ASOCIACION DE VALUADORES O DEL CONSEJERO INTEGRAL DE VALUADORES
C. ARQ. EFRAIN SANCHEZ BURAN

H. AYUNTAMIENTO DE PUERTO VALLARTA
CONSEJO TÉCNICO DE CATASTRO MUNICIPAL

CONSEJO TÉCNICO CATASTRAL DEL ESTADO
EL PRESENTE DOCUMENTO SE REVISÓ Y CUMPLE CON LOS LINEAMIENTOS Y RECOMENDACIONES EMITIDAS POR EL CONSEJO TÉCNICO CATASTRAL DEL ESTADO.

H. AYUNTAMIENTO DE PUERTO VALLARTA
SECRETARIO DE ACTAS Y ACUERDOS
2015-2018

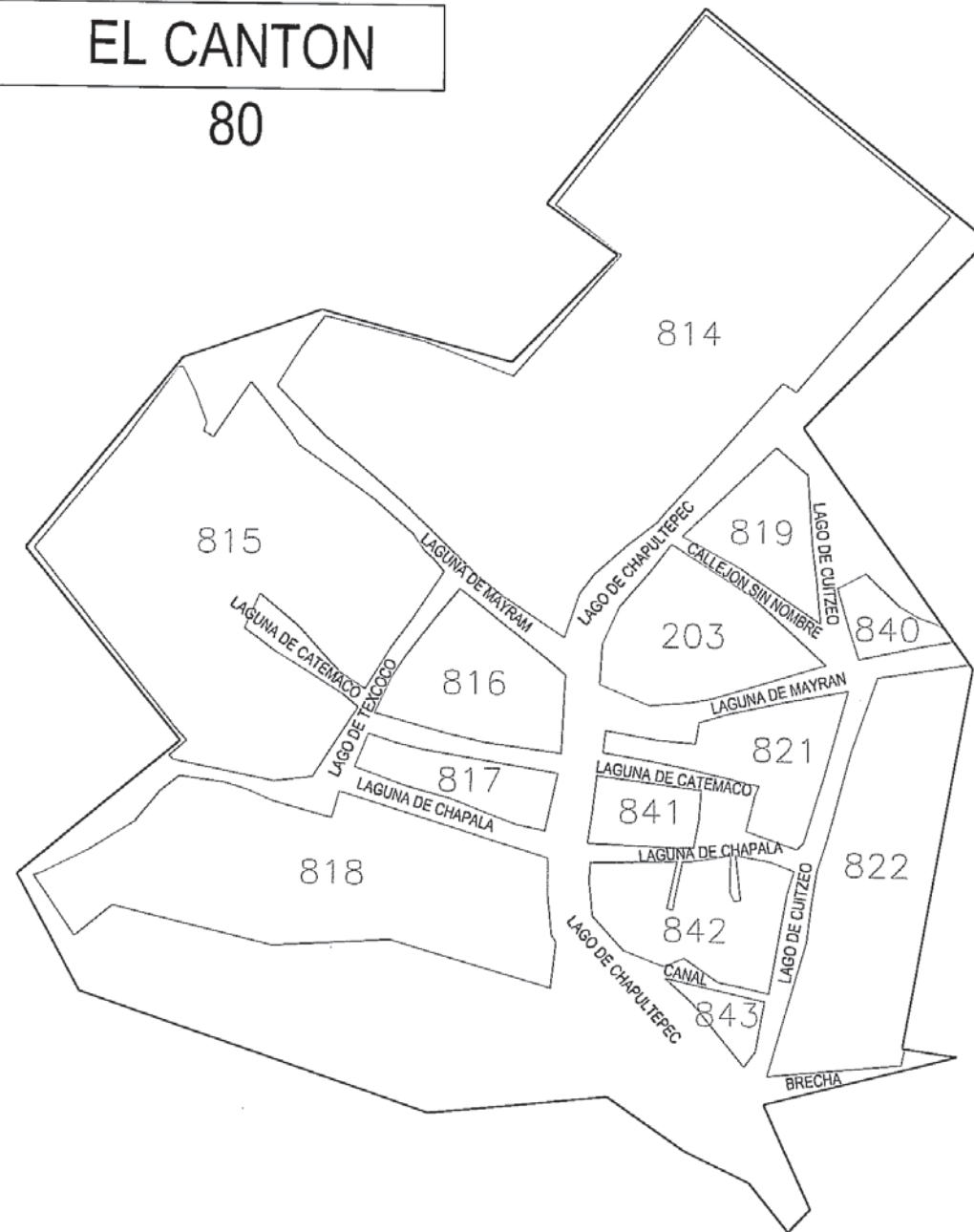
H. CONGRESO DEL ESTADO

TABLA DE VALORES ZONA 019
PUERTO VALLARTA

000080

EL CANTON

80



DIRECCIÓN DE PROCESOS LEGISLATIVOS FOJA No. 73 DE: 124 ENTREGO: / H RECIBIO: c

067 PUERTO VALLARTA

TABLA DE VALORES

Para efectos de cumplir con lo estipulado en los artículos 13 fracción IX, 82 y 83 de la Ley de Catastro municipal del Estado de Jalisco, turno a valores las tablas de valores unitarios debidamente analizadas por el "Comité Técnico de Catastro" preparadas para el ejercicio del año 2018 de conformidad al artículo 62 de la ley de Catastro Municipal del Estado de Jalisco.

- ATENTAMENTE EL PRESIDENTE DEL CONSEJO TÉCNICO DE CATASTRO MPAL. C. ING. ARTURO DAVALOS PEÑA SECRETARIO DEL CONSEJO TÉCNICO DE CATASTRO MPAL. C. L.C.P. RICARDO RENE RODRIGUEZ RAMIREZ CONSEJERO TITULAR POR CATASTRO MUNICIPAL C. LIC. GUILLERMO MANZANO QUINTERO CONSEJERO TITULAR REGIDO REPRESENTANTE DEL H. AYUNTAMIENTO C. GILBERTO LORENZO RODRIGUEZ CONSEJERO TITULAR SECTOR EMPRESARIAL Y COMERCIAL C. ARNULFO ORTEGA CONTRERAS CONSEJERO REPRESENTANTE DEL SECTOR AGROPECUARIO C. OSCAR AVALOS BERNAL CONSEJERO TITULAR DE FINCAS URBANAS C. SALVADOR PEÑA CHAVEZ CONSEJERO DE LA ASOCIACION DE VALUADORES O DEL CONSEJO INTEGRAL DE VALUADORES C. ARG. EFRAIN SANCHEZ DURAN

AYUNTAMIENTO DE PUERTO VALLARTA CONSEJO TÉCNICO DE CATASTRO MUNICIPAL CONSEJO TÉCNICO CATASTRAL DEL ESTADO

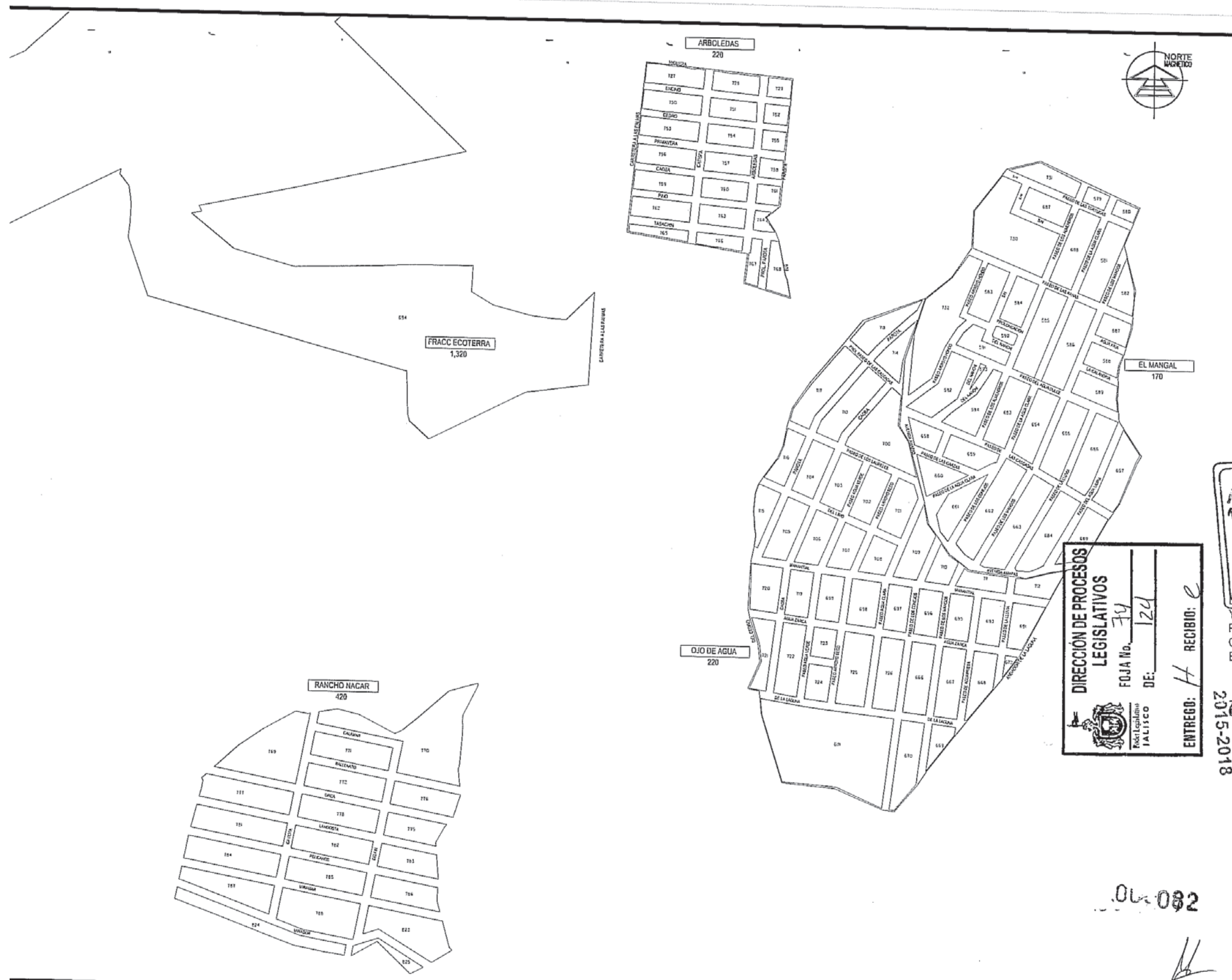
PRESENTE DOCUMENTO SE REVISÓ Y CUMPLE CON LOS LINEAMIENTOS Y RECOMENDACIONES EMITIDAS POR EL CONSEJO TÉCNICO CATASTRAL DEL ESTADO.

PRESENTE DOCUMENTO SE REVISÓ Y CUMPLE CON LOS LINEAMIENTOS Y RECOMENDACIONES EMITIDAS POR EL CONSEJO TÉCNICO CATASTRAL DEL ESTADO. PRESIDENCIA MUNICIPAL

H. CONGRESO DEL ESTADO

TABLA DE VALORES ZONA 019 PUERTO VALLARTA H. AYUNTAMIENTO DE PUERTO VALLARTA

081



067 PUERTO VALLARTA

TABLA DE VALORES

Para efectos de cumplir con lo estipulado en los artículos 13 fracción IX, 62 y 63 de la Ley de Catastro municipal del Estado de Jalisco, turno a estados las tablas de valores catastrales delimitadamente actualizadas por el "Comité Técnico de Catastro" propuestas para el ejercicio del año 2016 de conformidad al artículo 62 de la ley de Catastro Municipal del Estado de Jalisco.

ATENTAMENTE

EL PRESIDENTE DEL CONSEJO TÉCNICO DE CATASTRO MPAL.
C. ING. ARTURO DAVALOS PEÑA

SECRETARIO DEL CONSEJO TÉCNICO DE CATASTRO MPAL.
C. L.C.P. RICARDO RENE RODRIGUEZ RAMIREZ

CONSEJERO TITULAR POR CATASTRO MUNICIPAL
C. LIC. GUILLERMO MANZANO QUINTERO

CONSEJERO TITULAR REGIDOR REPRESENTANTE DEL H. AYUNTAMIENTO
C. GILBERTO LORENZO RODRIGUEZ

CONSEJERO TITULAR SECTOR EMPRESARIAL Y COMERCIAL
C. ARNULFO ORTEGA CONTRERAS

CONSEJERO REPRESENTANTE DEL SECTOR AGROPECUARIO
C. OSCAR AVALOS BERNAL

CONSEJERO TITULAR DE FINCAS URBANAS.
C. SALVADOR PEÑA CHAVEZ

CONSEJERO DE LA ASOCIACION DE VALIADORES O DEL CONSEJO INTEGRAL DE VALIADORES.
C. ARO. EFRAIN SANCHEZ DURAN

H. AYUNTAMIENTO MUNICIPAL DE PUERTO VALLARTA

CONSEJO TÉCNICO DE CATASTRO MUNICIPAL

ESTE DOCUMENTO SE REVISÓ Y CUMPLE CON LOS LINEAMIENTOS Y RECOMENDACIONES EMITIDAS POR EL CONSEJO TÉCNICO CATASTRAL DEL ESTADO.

SECRETARÍA DE ECONOMÍA

H. CONGRESO DEL ESTADO

TABLA DE VALORES L-6 ZONA 019
PUERTO VALLARTA

DIRECCIÓN DE PROCESOS LEGISLATIVOS
FOJA No. 74 DE 124
ENTREGO: H RECIBIO: e
2015-2018

06-082



DIRECCIÓN DE PROCESOS LEGISLATIVOS
 FOJA No. 75
 DE: 124
 ENTREGO: H RECIBID: e
 Jalisco

067 PUERTO VALLARTA

TABLA DE VALORES

Para efectos de cumplir con lo estipulado en los artículos 13 fracción IX, 62 y 63 de la Ley de Catastro Municipal del Estado de Jalisco, turno a ustedes las tablas de valores unitarios debidamente actualizadas por el "Consejo Técnico de Catastro" propuestas para el ejercicio del año 2018 de conformidad al artículo 62 de la Ley de Catastro Municipal del Estado de Jalisco.

ATENTAMENTE
 EL PRESIDENTE DEL CONSEJO TÉCNICO DE CATASTRO MPAL.
 C. ING. ARTURO DAVALOS PEÑA

SECRETARIO DEL CONSEJO TÉCNICO DE CATASTRO MPAL.
 C. L.C.P. RICARDO RENE RODRIGUEZ RAMIREZ

CONSEJERO TITULAR POR CATASTRO MUNICIPAL
 C. LIC. GUILLERMO MANZANO QUINTERO

CONSEJERO TITULAR REGIDOR REPRESENTANTE DEL H. AYUNTAMIENTO
 C. GILBERTO LORENZO RODRIGUEZ

CONSEJERO TITULAR SECTOR EMPRESARIAL Y COMERCIAL
 C. ARNULFO ORTEGA CONTRERAS

CONSEJERO REPRESENTANTE DEL SECTOR AGROPECUARIO.
 C. OSCAR AVALOS BERNAL

CONSEJERO TITULAR DE FINCAS URBANAS.
 C. SALVADOR PEÑA CHAVEZ

CONSEJERO DE LA ASOCIACION DE VALUADORES O DEL CONSEJO INTEGRAL DE VALUADORES.
 C. CARO. EFRAIN SANCHEZ DURAN

H. AYUNTAMIENTO
 DE PUERTO VALLARTA

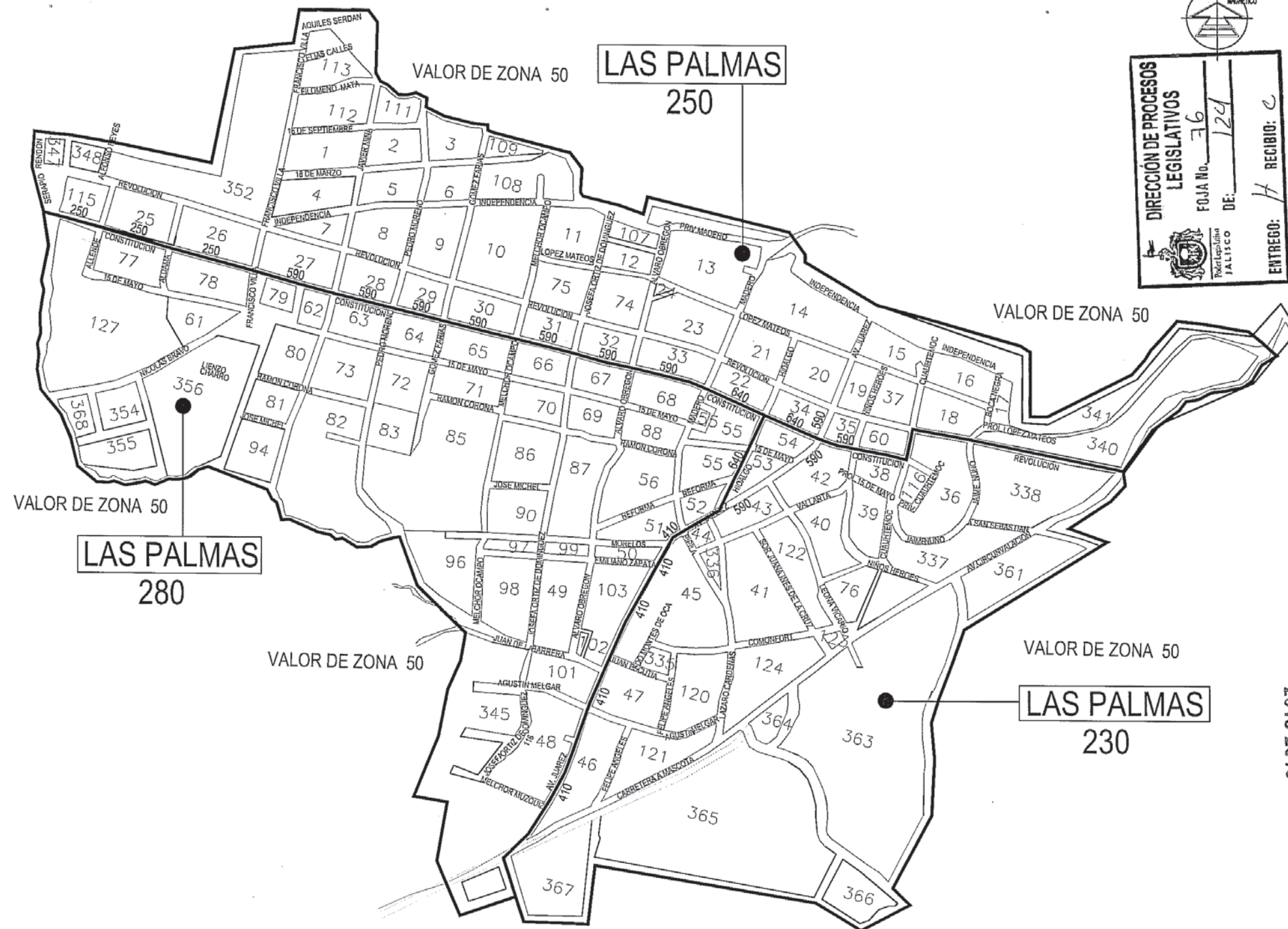
CONSEJO TÉCNICO DE CATASTRO MUNICIPAL

CONSEJO TÉCNICO CATASTRAL DEL ESTADO
 EL PRESENTE DOCUMENTO SE HECHO Y CUMPLE CON LOS LINEAMIENTOS Y RECOMENDACIONES EMITIDAS POR EL CONSEJO TÉCNICO CATASTRAL DEL ESTADO.

SECRETARÍA DE ACUERBOS
 MUNICIPAL

H. CONGRESO DEL ESTADO

TABLA DE VALORES L-7 ZONA 019
 PUERTO VALLARTA



DIRECCIÓN DE PROCESOS LEGISLATIVOS
FOJA No. 16 DE 124
ENTREGO: H RECIBIO: C

067 PUERTO VALLARTA

TABLA DE VALORES

Para efectos de cumplir con lo estipulado en los artículos 13 fracción IX, 62 y 63 de la Ley de Catastro Municipal del Estado de Jalisco, sobre a efectos los libros de valores unitarios elaborados y analizados por el "Consejo Técnico de Catastro" propuestas para el ejercicio del año 2018 de conformidad el artículo 62 de la Ley de Catastro Municipal del Estado de Jalisco.

- ATENCIÓN**
- EL PRESIDENTE DEL CONSEJO TÉCNICO DE CATASTRO MPAL. C. ING. ARTURO DAVALOS PEÑA
 - SECRETARIO DEL CONSEJO TÉCNICO DE CATASTRO MPAL. C. L.C.P. RICARDO RENE RODRIGUEZ RAMIREZ
 - CONSEJERO TITULAR POR CATASTRO MUNICIPAL. C. LIC. GUILLERMO MARIANO QUINTERO
 - CONSEJERO TITULAR REGIDOR REPRESENTANTE DEL H. AYUNTAMIENTO. C. GILBERTO LORENZO RODRIGUEZ
 - CONSEJERO TITULAR SECTOR EMPRESARIAL Y COMERCIAL. C. ARNULFO ORTEGA CONTRERAS
 - CONSEJERO REPRESENTANTE DEL SECTOR AGROPECUARIO. C. OSCAR AVALOS BERNAL
 - CONSEJERO TITULAR DE FINCAS URBANAS. C. SALVADOR PEÑA CHAVEZ
 - CONSEJERO DE LA ASOCIACION DE VALUADORES O DEL CONSEJERO INTEGRAL DE VALUADORES. C. ARO. EFRAIN SANCHEZ DURAN

H. AYUNTAMIENTO DE PUERTO VALLARTA

CONSEJO TÉCNICO DE CATASTRO MUNICIPAL

CONSEJO TÉCNICO CATASTRAL DEL ESTADO. PRESENTE DOCUMENTO DE REVISIÓN CUMPLE CON LOS LINEAMIENTOS Y RECOMENDACIONES EMITIDAS POR EL CONSEJO TÉCNICO CATASTRAL DEL ESTADO.

SECRETARIO DE ACTAS Y ACUERDOS



H. CONGRESO DEL ESTADO

0084

067 PUERTO VALLARTA

TABLA DE VALORES

Para efectos de cumplir con lo estipulado en los artículos 13 Incisión IX, 62 y 63 de la Ley de Catastro Municipal del Estado de Jalisco, turno a sectores las tablas de valores unitarios decididamente analizadas por el "Consejo Técnico de Catastro" propuestas para el ejercicio del año 2018 de conformidad al artículo 62 de la Ley de Catastro Municipal del Estado de Jalisco.

ATENCIÓN

EL PRESIDENTE DEL CONSEJO TÉCNICO DE CATASTRO MPAL.
C. ING. ARTURO DAVALOS PEÑA

SECRETARIO DEL CONSEJO TÉCNICO DE CATASTRO MPAL.
C. L.C.P. RICARDO RENE RODRIGUEZ RAMIREZ

CONSEJERO TITULAR POR CATASTRO MUNICIPAL
C. LIC. GUILLERMO MARIANO QUINTANA

CONSEJERO TITULAR REGIDOR REPRESENTANTE DEL H. AYUNTAMIENTO
C. GILBERTO LORENZO RODRIGUEZ

CONSEJERO TITULAR SECTOR EMPRESARIAL Y COMERCIAL
C. ARNULFO ORTEGA CONTRERAS

CONSEJERO REPRESENTANTE DEL SECTOR AGROPECUARIO
C. OSCAR AVALOS BERNAL

CONSEJERO TITULAR DE FINCAS URBANAS
C. SALVADOR PEÑA CHAVEZ

CONSEJERO DE LA ASOCIACIÓN DE VALUADORES O DEL CONSEJERO INTEGRAL DE VALUADORES
C. ARQ. EFRAIN SANCHEZ

H. AYUNTAMIENTO DE PUERTO VALLARTA

CONSEJO TÉCNICO DE CATASTRO MUNICIPAL

CONSEJO TÉCNICO CATASTRAL DEL ESTADO
PRESENTE DOCUMENTO SE HA VERIFICADO QUE CUMPLE CON LOS LINEAMIENTOS Y RECOMENDACIONES EMITIDAS POR EL CONSEJO TÉCNICO CATASTRAL DEL ESTADO.


RAFAEL BELLO VILLANUEVA
SECRETARIO DE ACTAS Y ACUERDOS

H. CONGRESO DEL ESTADO

2015-2018

TABLA DE VALORES L-2 ZONA 020
PUERTO VALLARTA
H. AYUNTAMIENTO DE PUERTO VALLARTA
PUERTO VALLARTA
AÑO 2018

085



VALORES DE PREDIOS RUSTICOS 2018, PARA EL MUNICIPIO DE PUERTO VALLARTA JAL.							
TIPOS DE SUELO	USO POTENCIAL	AGRICOLA DE RIEGO	AGRIC. TEMPORAL	AGRIC. TEMPORAL	AGOSTADERO	AGOSTADERO	CERRIL IMPRODUCTIVO ERIAZO
CLASIFICACION		HUMEDAD RESIDUAL	1 a.	2 a.	1 a.	2 a.	
VALOR POR HECTAREA		174,200	109,810	93,930	32,310	21,500	10,800

NOTA :

PARA PREDIOS RUSTICOS UBICADOS FRENTE A CARRETERAS O VIALIDADES FUERA DEL PLAN DE DESARROLLO MUNICIPAL O SIN VALOR DETERMINADO POR METRO CUADRADO SU VALOR SERA EL ASIGNADO A LA CARRETERA O VIALIDAD, UNICAMENTE LOS PRIMEROS 40 METROS DE PROFUNDIDAD DEL PREDIO Y EL RESTO SE VALUE CONFORME A SU USO POTENCIAL.

0086

067 PUERTO VALLARTA

TABLA DE VALORES

Para efectos de cumplir con lo establecido en los artículos 13 fracción IX, 62 y 63 de la Ley de Catastro municipal del Estado de Jalisco, lamo a valores las tablas de valores unificados debidamente analizadas por el "Comité Técnico de Catastro" preparadas para el ejercicio del año 2018 de conformidad al artículo 62 de la ley de Catastro Municipal del Estado de Jalisco.

ATENTAMENTE

EL PRESIDENTE DEL CONSEJO TECNICO DE CATASTRO MPAL.
C. ING. ARTURO DAVALOS PEÑA

SECRETARIO DEL CONSEJO TECNICO DE CATASTRO MPAL.
C. L.C.P. RICARDO RENE RODRIGUEZ RAMIREZ

CONSEJERO TITULAR POR CATASTRO MUNICIPAL
C. LIC. GILBERTO LORENZO RODRIGUEZ

CONSEJERO TITULAR REGIDO REPRESENTANTE DEL H. AYUNTAMIENTO
C. GILBERTO LORENZO RODRIGUEZ

CONSEJERO TITULAR SECTOR EMPRESARIAL Y COMERCIAL
C. ARNULFO ORTEGA CONTRERAS

CONSEJERO REPRESENTANTE DEL SECTOR AGROPECUARIO.
C. OSCAR AVALOS BERNAL

CONSEJERO TITULAR DE FINCAS URBANAS.
C. SALVADOR PEÑA CHAVEZ

CONSEJERO DE LA ASOCIACION DE VALUADORES O DEL CONSEJERO INTEGRAL DE VALUADORES.
C. ARG. EFRAIN SANCHEZ DURAN

H. AYUNTAMIENTO DE PUERTO VALLARTA
CONSEJO TÉCNICO DE CATASTRO MUNICIPAL

CONSEJO TÉCNICO CATASTRAL DEL ESTADO

EL PRESENTE DOCUMENTO SE REVISÓ Y CUMPLE CON LOS LINEAMIENTOS Y RECOMENDACIONES LIMITADAS POR EL CONSEJO TÉCNICO CATASTRAL DEL ESTADO.

H. AYUNTAMIENTO DE PUERTO VALLARTA
J. RAUL R. BELLO VELAZQUEZ
SECRETARIO DE ACTAS Y ACUERDOS

2018 2018
MUNICIPAL

H. CONGRESO DEL ESTADO

TABLA DE VALORES VALORES PREDIOS RUSTICOS
PUERTO VALLARTA
H. AYUNTAMIENTO DE PUERTO VALLARTA
AÑO 2018 78



- 01-EJIDO VALLARTA
- 02-EJIDO COAPINOLE
- 03-EJIDO LAS JUNTAS
- 04-EJIDO IXTAPA
- 05-EJIDO LAS PALMAS
- 06-EJIDO EL COLORADO
- 07-EJIDO EL COLESTO
- 08-EJIDO SAN JOSE
- 09-EJIDO SAN VICENTE
- 10-EJIDO EL PORVENIR
- 11-EJIDO EL JORULLO
- 12-EJIDO EL CANTON

DIRECCIÓN DE PROCESOS LEGISLATIVOS
 FOJA No. 79
 DE: 124
 ENTREGO: H RECIBIO: C
 Poder Legislativo JALISCO

067 PUERTO VALLARTA

TABLA DE VALORES

Para efectos de cumplir con lo estipulado en los artículos 13 fracción IX, 62 y 63 de la Ley de Catastro municipal del Estado de Jalisco, se han actualizado las tablas de valores unitarios de los terrenos en las zonas por el Consejo Técnico de Catastro propuestas para el ejercicio del año 2018 de conformidad al artículo 67 de la ley de Catastro Municipal del Estado de Jalisco.

ATENTAMENTE
 EL PRESIDENTE DEL CONSEJO TÉCNICO DE CATASTRO MPAL.
 C. ING. ARTURO DAVALOS PEÑA
 SECRETARIO DEL CONSEJO TÉCNICO DE CATASTRO MPAL.
 C. L.C.P. RICARDO RENE RODRIGUEZ RAMIREZ
 CONSEJERO TITULAR POR CATASTRO MUNICIPAL
 C. LIC. GUILLERMO MANZANO QUINTERO
 CONSEJERO TITULAR REGIDOR REPRESENTANTE DEL
 H. AYUNTAMIENTO
 C. GILBERTO LORENZO RODRIGUEZ
 CONSEJERO TITULAR SECTOR EMPRESARIAL Y COMERCIAL
 C. ARNULFO ORTEGA CONTRERAS
 CONSEJERO REPRESENTANTE DEL SECTOR AGROPECUARIO.
 C. OSCAR AVALOS BERNAL
 CONSEJERO TITULAR DE FINCAS URBANAS.
 C. SALVADOR PEÑA CHAVEZ
 CONSEJERO DE LA ASOCIACION DE VALUADORES O DEL
 CONSEJERO INTEGRAL DE VALUADORES.
 C. ARQ. EFRAIN SANCHEZ DURAN

CONSEJO TÉCNICO DE CATASTRO MUNICIPAL
 H. AYUNTAMIENTO DE PUERTO VALLARTA
 CONSEJO TÉCNICO DE CATASTRO MUNICIPAL DEL ESTADO

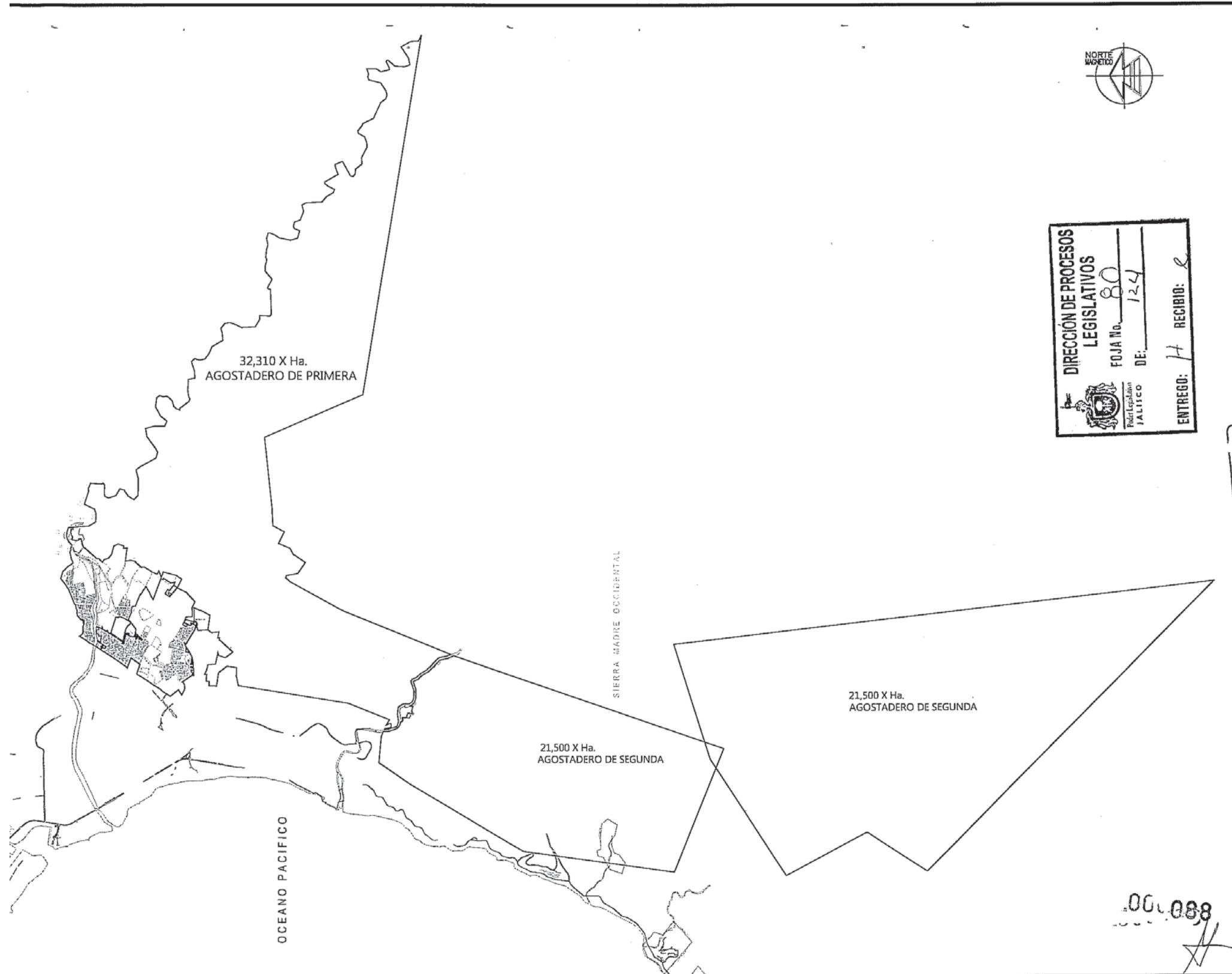
EL PRESENTE DOCUMENTO SE REVISÓ Y CUMPLE CON LOS LINEAMIENTOS Y RECOMENDACIONES EMITIDAS POR EL CONSEJO TÉCNICO CATASTRAL DEL ESTADO.

H. AYUNTAMIENTO DE PUERTO VALLARTA
 RAÚL R. BELLO VELÁZQUEZ
 SECRETARIO DE ACTAS Y ACUERDOS
 IDENTIFICACION MUNICIPAL

H. CONGRESO DEL ESTADO

TABLA DE VALORES PLANO Llave RUSTICOS
 PUERTO VALLARTA
 H. AYUNTAMIENTO DE PUERTO VALLARTA
 AÑO 2018 79

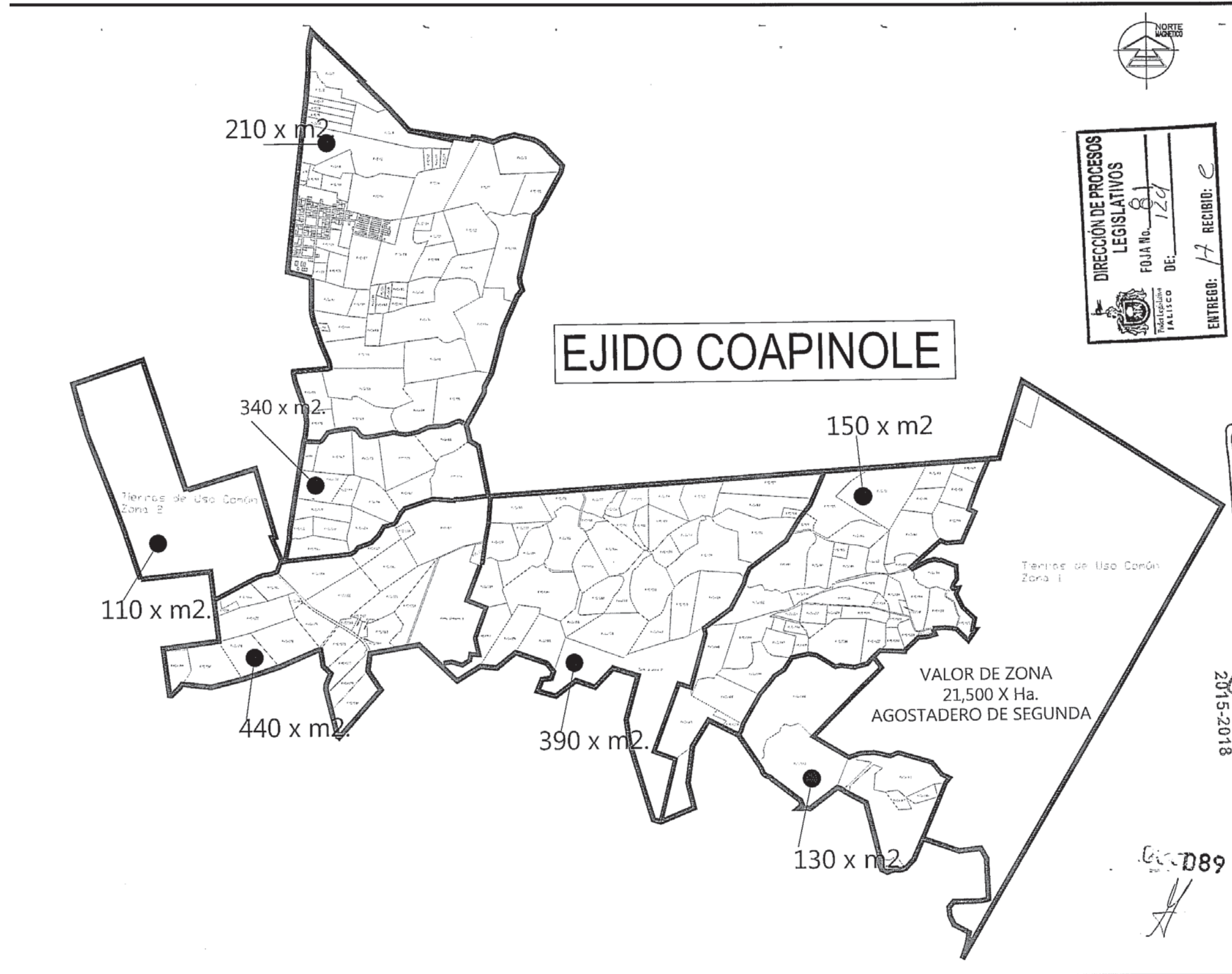
087



DIRECCIÓN DE PROCESOS
LEGISLATIVOS
FOJA No. 80
DE: 124
ENTREGO: H RECIBIO: e

067 PUERTO VALLARTA	
TABLA DE VALORES	
<p>Para efectos de cumplir con lo estipulado en los artículos 12 fracción IX, 62 y 63 de la Ley de Catastro municipal del Estado de Jalisco, turno a ustedes las tablas de valores unitarios devaluación realizadas por el "Consejo Técnico de Catastro" propuestas para el ejercicio del año 2018 en conformidad al artículo 62 de la Ley de Catastro Municipal del Estado de Jalisco.</p> <p>ATENTAMENTE</p> <p>EL PRESIDENTE DEL CONSEJO TÉCNICO DE CATASTRO MPAL C. ING. ARTURO DAVALOS PEÑA</p> <p>SECRETARIO DEL CONSEJO TÉCNICO DE CATASTRO MPAL C. L.C.P. RICARDO RENE RODRIGUEZ RAMIREZ</p> <p>CONSEJERO TITULAR POR CATASTRO MUNICIPAL C. LIC. GUILLERMO MANZANO QUINTERO</p> <p>CONSEJERO TITULAR REGIDOR REPRESENTANTE DEL H. AYUNTAMIENTO C. GILBERTO LORENZO RODRIGUEZ</p> <p>CONSEJERO TITULAR SECTOR EMPRESARIAL Y COMERCIAL C. ARNULFO ORTEGA CONTRERAS</p> <p>CONSEJERO REPRESENTANTE DEL SECTOR AGROPECUARIO C. OSCAR AVALOS BERNAL</p> <p>CONSEJERO TITULAR DE FINCAS URBANAS C. SALVADOR PEÑA CHAVEZ</p> <p>CONSEJERO DE LA ASOCIACION DE VALUADORES O DEL CONSEJERO INTEGRAL DE VALUADORES C. ARQ. EFRAIN SANCHEZ BURAN</p>	
<p>H. AYUNTAMIENTO DE PUERTO VALLARTA</p> <p>CONSEJO TÉCNICO DE CATASTRO MUNICIPAL</p> <p>CONSEJO TÉCNICO CATASTRAL DEL ESTADO</p> <p>PRESENTE DOCUMENTO SE REVISÓ Y CUMPLE CON LOS LINEAMIENTOS Y RECOMENDACIONES EMITIDAS POR EL CONSEJO TÉCNICO CATASTRAL DEL ESTADO.</p>	
<p>H. AYUNTAMIENTO DE PUERTO VALLARTA</p> <p>SECRETARÍA DE ACTAS Y ACUERDOS</p> <p>RAUL R. BIELLO VELAZQUEZ</p> <p>SECRETARÍA MUNICIPAL</p>	
<p>H. CONGRESO DEL ESTADO</p>	
<p>TABLA DE VALORES</p> <p>PUERTO VALLARTA</p> <p>H. AYUNTAMIENTO DE PUERTO VALLARTA</p> <p>AÑO 2018</p>	<p>PUERTO VALLARTA</p> <p>H. AYUNTAMIENTO</p> <p>80</p>

000.088



DIRECCIÓN DE PROCESOS LEGISLATIVOS
FOJA No. 81
DE: 124
ENTREGO: A RECIBIDO: e

067 PUERTO VALLARTA

TABLA DE VALORES

Para efectos de cumplir con lo estipulado en los artículos 13 fracción IX, 62 y 63 de la Ley de Catastro municipal del Estado de Jalisco, turno a todas las zonas de valores unitarios debidamente evaluadas por el Consejo Técnico de Catastro propuestas para el ejercicio del año 2018 de conformidad al artículo 62 de la ley de Catastro Municipal del Estado de Jalisco.

- ATENTAMENTE
- EL PRESIDENTE DEL CONSEJO TÉCNICO DE CATASTRO MPAL.
C. ING. ARTURO DAVALOS PEÑA
- SECRETARIO DEL CONSEJO TÉCNICO DE CATASTRO MPAL.
C. L.C.P. RICARDO RENE RODRIGUEZ RAMIREZ
- CONSEJERO TITULAR POR CATASTRO MUNICIPAL
C. LIC. GUILLERMO MANFANO QUINTERO
- CONSEJERO TITULAR REGIDOR REPRESENTANTE DEL H. AYUNTAMIENTO
C. GILBERTO LORENZO RODRIGUEZ
- CONSEJERO TITULAR SECTOR EMPRESARIAL Y COMERCIAL
C. ARNULFO ORTEGA CONTRERAS
- CONSEJERO REPRESENTANTE DEL SECTOR AGROPECUARIO.
C. OSCAR AVALOS BERNAL
- CONSEJERO TITULAR DE FINCAS URBANAS.
C. SALVADOR PEÑA CHAVEZ
- CONSEJERO DE LA ASOCIACION DE VALUADORES O DEL CONSEJERO INTEGRAL DE VALUADORES.
C. ARQ. - EFRAIN SANCHEZ BURAN

H. AYUNTAMIENTO DE PUERTO VALLARTA
CONSEJO TÉCNICO DE CATASTRO MUNICIPAL

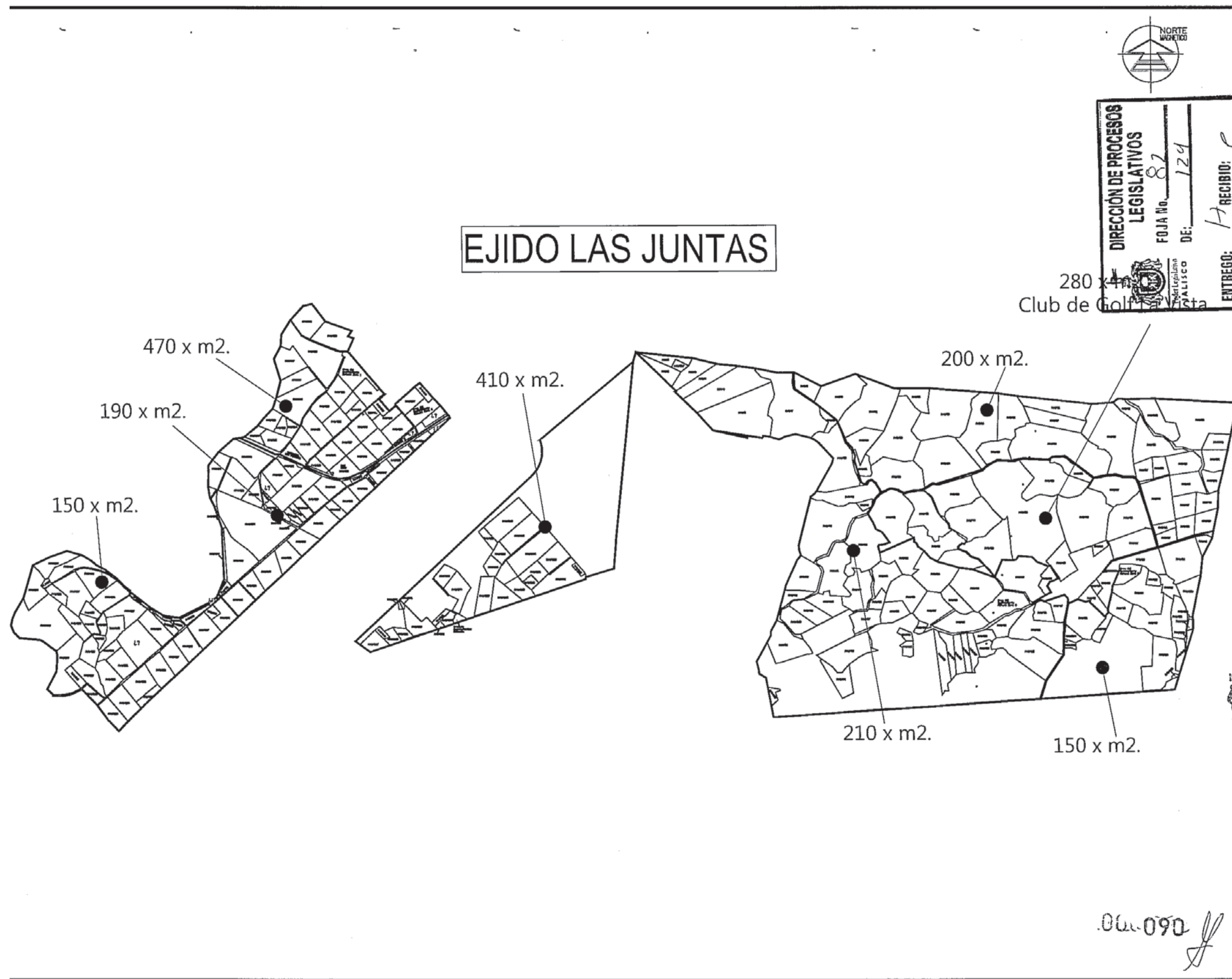
CONSEJO TÉCNICO CATASTRAL DEL ESTADO
PRESENTE DOCUMENTO SE REVISÓ Y CUMPLE CON LOS LINEAMIENTOS Y RECOMENDACIONES EMITIDAS POR EL CONSEJO TÉCNICO CATASTRAL DEL ESTADO.

SECRETARÍA DE ACTAS Y ACUERDOS
PRESIDENCIA

H. CONGRESO DEL ESTADO

2015-2018

TABLA DE VALORES EJIDO COAPINOLE
PUERTO VALLARTA
H. AYUNTAMIENTO DE PUERTO VALLARTA
AÑO 2018 81



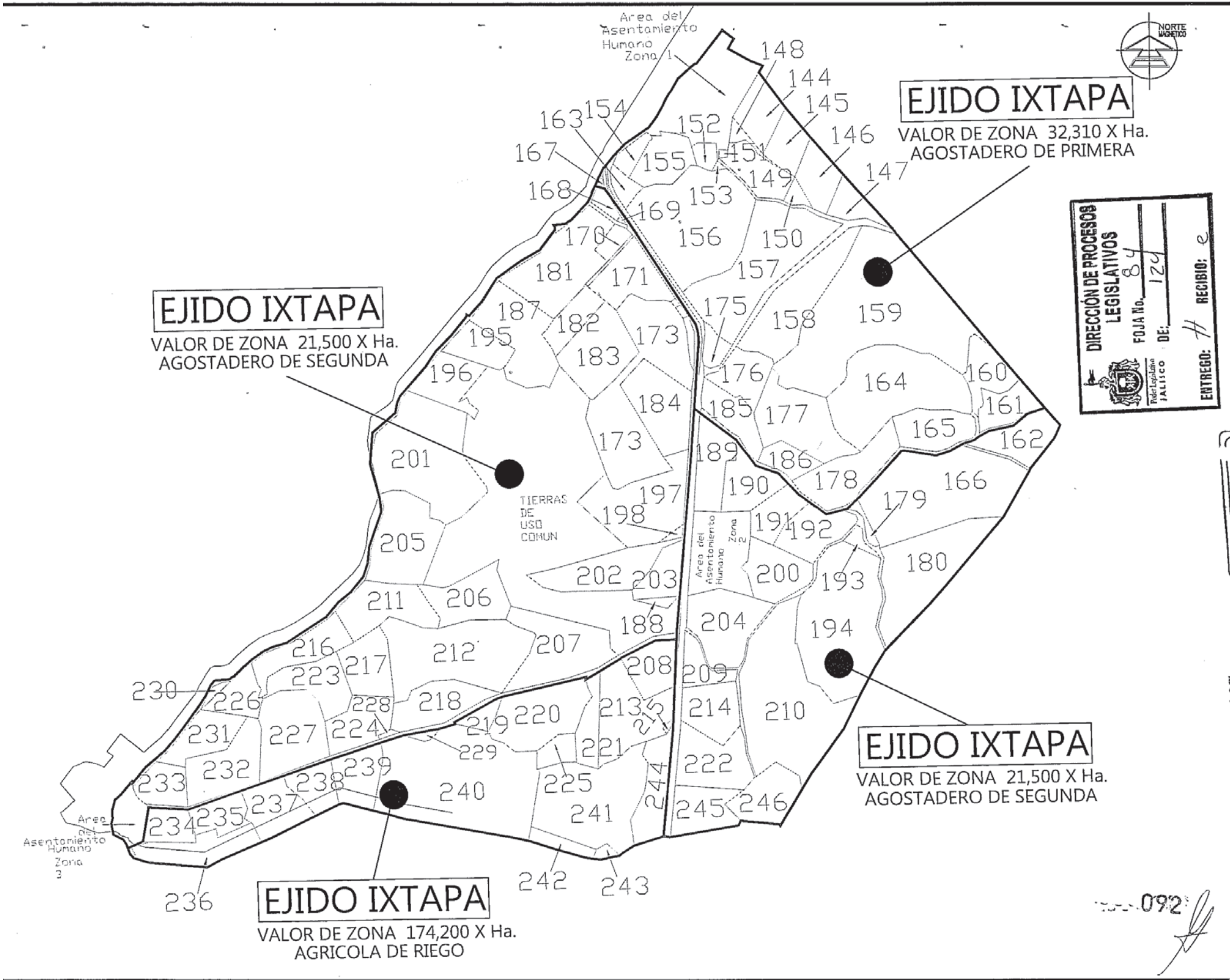
067 PUERTO VALLARTA	
TABLA DE VALORES	
<p>Para efectos de cumplir con lo estipulado en los artículos 13 fracción IX, 62 y 63 de la Ley de Catastro Municipal del Estado de Jalisco, turno a ustedes las tablas de valores unitarios debidamente analizadas por el "Consejo Técnico de Catastro" propuestas para el ejercicio del año 2018 de conformidad al artículo 62 de la ley de Catastro Municipal del Estado de Jalisco.</p>	
<p>ATENTAMENTE</p> <p>EL PRESIDENTE DEL CONSEJO TÉCNICO DE CATASTRO MPAL. C. ING. ARTURO DAVALOS PEÑA</p> <p>SECRETARIO DEL CONSEJO TÉCNICO DE CATASTRO MPAL. C. L.C.P. RICARDO RENE RODRIGUEZ RAMIREZ</p> <p>CONSEJERO TITULAR POR CATASTRO MUNICIPAL C. LIC. GUILLERMO MARRANO QUINTERO</p> <p>CONSEJERO TITULAR REGIDO REPRESENTANTE DEL H. AYUNTAMIENTO C. GILBERTO LORENZO RODRIGUEZ</p> <p>CONSEJERO TITULAR SECTOR EMPRESARIAL Y COMERCIAL C. ARNULFO ORTEGA CONTRERAS</p> <p>CONSEJERO REPRESENTANTE DEL SECTOR AGROPECUARIO. C. OSCAR AVALOS BERNAL</p> <p>CONSEJERO TITULAR DE FINCAS URBANAS. C. SALVADOR PEÑA CHAVEZ</p> <p>CONSEJERO DE LA ASOCIACION DE VALUADORES O DEL CONSEJERO INTEGRAL DE VALUADORES. C. ARO. EFRAIN SANCHEZ DURAN</p>	
<p>H. AYUNTAMIENTO DE PUERTO VALLARTA</p> <p>CONSEJO TÉCNICO DE CATASTRO MUNICIPAL</p> <p>CONSEJO TÉCNICO CATASTRAL DEL ESTADO</p> <p>EL PRESENTE DOCUMENTO SE REVISÓ Y CUMPLE CON LOS LINEAMIENTOS Y RECOMENDACIONES EMITIDAS POR EL CONSEJO TÉCNICO CATASTRAL DEL ESTADO.</p> <p>H. AYUNTAMIENTO DE PUERTO VALLARTA</p> <p>SECRETARÍA DE ACUERDOS Y NEGOCIACIONES</p> <p>SECRETARÍA DE ACUERDOS Y NEGOCIACIONES</p> <p>H. CONGRESO DEL ESTADO</p>	
<p>TABLA DE VALORES</p> <p>PUERTO VALLARTA</p> <p>H. AYUNTAMIENTO DE PUERTO VALLARTA</p> <p>ANO 2018</p>	<p>EJIDO LAS JUNTAS</p> <p>PUERTO VALLARTA</p> <p>H. AYUNTAMIENTO</p> <p>82</p>

EJIDO IXTAPA VALOR DE ZONA 174,200 X Ha. AGRICOLA DE RIEGO



DIRECCION DE PROCESOS LEGISLATIVOS FOJA No. 83 DE: 12/11/18 ENTREGO: RECIBIO: e

067 PUERTO VALLARTA TABLA DE VALORES... CONSEJO TÉCNICO MUNICIPAL DE PUERTO VALLARTA... H. CONGRESO DEL ESTADO... AÑO 2018 83

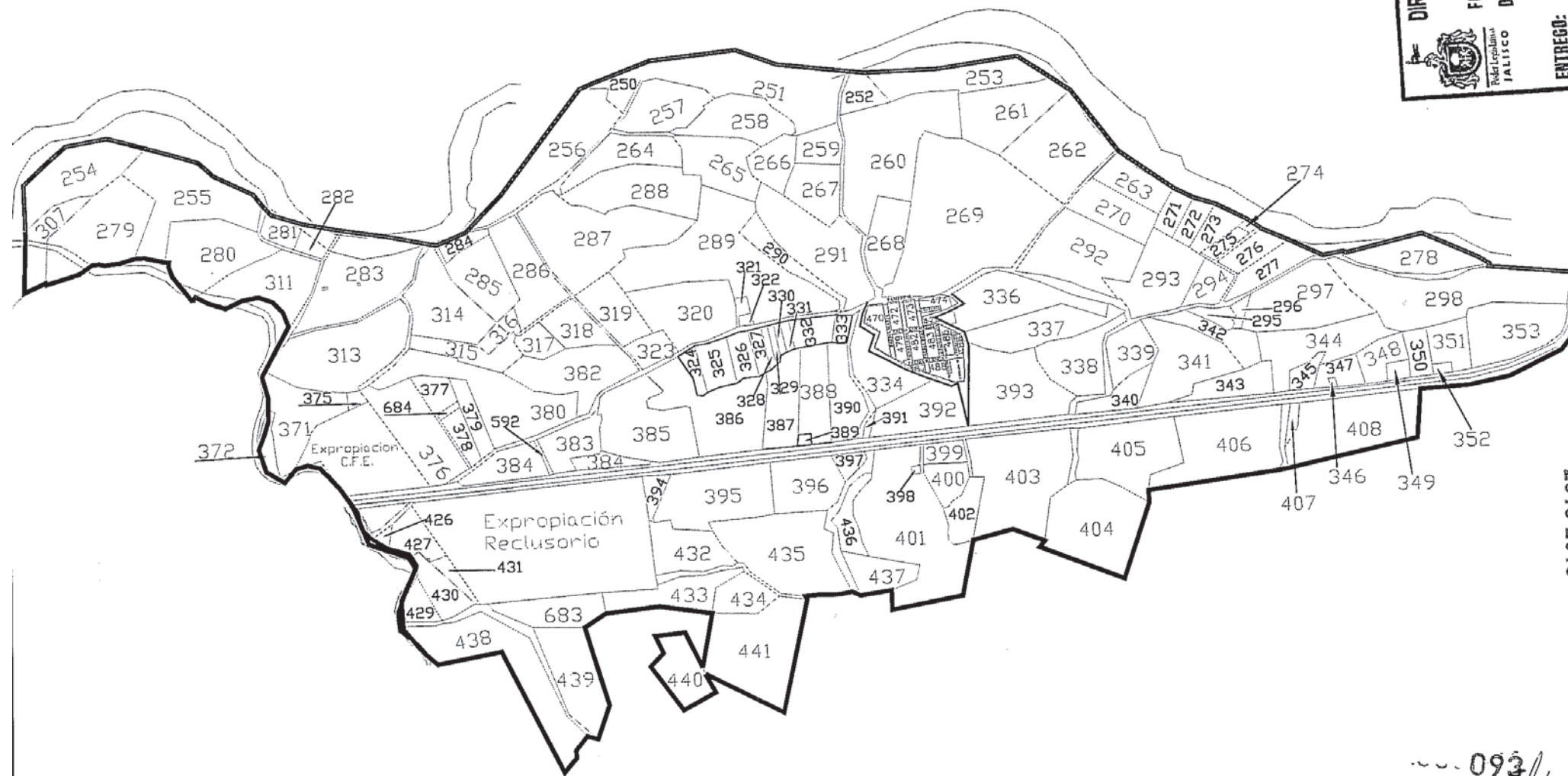


DIRECCIÓN DE PROCESOS LEGISLATIVOS
FOJA No. 84 DE 124
ENTREGO: # RECIBIO: e

067 PUERTO VALLARTA	
TABLA DE VALORES	
<p>Para efectos de cumplir con lo establecido en los artículos 13 fracción IX, 62 y 63 de la Ley de Catastro Municipal del Estado de Jalisco, se actualizan las tablas de valores unitarios debidamente autorizadas por el "Consejo Técnico de Catastro" preparadas para el ejercicio del año 2018 de conformidad al artículo 62 de la Ley de Catastro Municipal del Estado de Jalisco.</p> <p>ATENTAMENTE</p> <p>EL PRESIDENTE DEL CONSEJO TÉCNICO DE CATASTRO MPAL. C. ING. ARTURO DAVALOS PEÑA</p> <p>SECRETARIO DEL CONSEJO TÉCNICO DE CATASTRO MPAL. C. L.C.P. RICARDO RENE RODRIGUEZ RAMIREZ</p> <p>CONSEJERO TITULAR POR CATASTRO MUNICIPAL C. LIC. GUILLERMO MANSANO QUINTERO</p> <p>CONSEJERO TITULAR SECTOR REPRESENTANTE DEL H. AYUNTAMIENTO C. GILBERTO LORENZO RODRIGUEZ</p> <p>CONSEJERO TITULAR SECTOR EMPRESARIAL Y COMERCIAL C. ARNULFO ORTEGA CONTRERAS</p> <p>CONSEJERO REPRESENTANTE DEL SECTOR AGROPECUARIO C. OSCAR AVALOS BERNAL</p> <p>CONSEJERO TITULAR DE FINCAS URBANAS C. SALVADOR PEÑA CHAVEZ</p> <p>CONSEJERO DE LA ASOCIACION DE VALUADORES O DEL CONSEJERO INTEGRAL DE VALUADORES C. ARO. FRAJIN SANCHEZ DURAN</p>	
<p>CONSEJO TÉCNICO DE CATASTRO MUNICIPAL H. AYUNTAMIENTO DE PUERTO VALLARTA CONSEJO TÉCNICO DE CATASTRO MUNICIPAL</p>	
<p>EL PRESENTE DOCUMENTO SE REVISÓ Y CUMPLE CON LOS LINEAMIENTOS Y RECOMENDACIONES EMITIDAS POR EL CONSEJO TÉCNICO CATASTRAL DEL ESTADO.</p>	
<p>H. AYUNTAMIENTO DE PUERTO VALLARTA REGISTRAR GENERAL DE ACTAS Y ACUERDOS 2015-2018</p>	
<p>H. CONGRESO DEL ESTADO</p>	
<p>TABLA DE VALORES EJIDO IXTAPA PUERTO VALLARTA H. AYUNTAMIENTO DE PUERTO VALLARTA AÑO 2018 84</p>	

EJIDO IXTAPA

190 X m2.



DIRECCION DE PROCESOS LEGISLATIVOS
 FOJA No. 85 DE 124
 RECIBIDO: C
 ENTREGO: C
 Jalisco

067 PUERTO VALLARTA

TABLA DE VALORES

Para efectos de cumplir con lo estipulado en los artículos 13 fracción IX, 62 y 63 de la Ley de Catastro Municipal del Estado de Jalisco, como a su vez las tablas de valores catastrales debidamente aprobadas por el "Consejo Técnico de Catastro" propuestas para el ejercicio del año 2018 de conformidad al artículo 12 de la Ley de Catastro Municipal del Estado de Jalisco.

- ATENTAMENTE**
- EL PRESIDENTE DEL CONSEJO TÉCNICO DE CATASTRO MPAL
 C. ING. ARTURO DAVALOS PEÑA
- SECRETARIO DEL CONSEJO TÉCNICO DE CATASTRO MPAL
 C. L.C.P. RICARDO RENE RODRIGUEZ RAMIREZ
- CONSEJERO TITULAR POR CATASTRO MUNICIPAL
 C. M.C. GUILLERMO MANZANO QUINTERO
- CONSEJERO TITULAR RECIOR REPRESENTANTE DEL H. AYUNTAMIENTO
 C. GILBERTO LORENZO RODRIGUEZ
- CONSEJERO TITULAR SECTOR EMPRESARIAL Y COMERCIAL
 C. ARNULFO ORTEGA CONTRERAS
- CONSEJERO REPRESENTANTE DEL SECTOR AGROPECUARIO
 C. OSCAR AVALOS BERNAL
- CONSEJERO TITULAR DE FINCAS URBANAS
 C. SALVADOR PEÑA CHAVEZ
- CONSEJERO DE LA ASOCIACION DE VALIADORES O DEL CONSEJERO INTEGRAL DE VALIADORES
 C. MRC. EFRAIN SANCHEZ DURAN

AYUNTAMIENTO DE PUERTO VALLARTA
CONSEJO TÉCNICO DE CATASTRO MUNICIPAL

CONSEJO TÉCNICO CATASTRAL DEL ESTADO
 PRESENTE DOCUMENTO SE REVISÓ Y CUMPLE CON LOS LINEAMIENTOS Y RECOMENDACIONES EMITIDAS POR EL CONSEJO TÉCNICO CATASTRAL DEL ESTADO.

SECRETARÍA DE ACUERDOS Y ACORDOS
 PRESIDENCIA
 H. CONGRESO DEL ESTADO

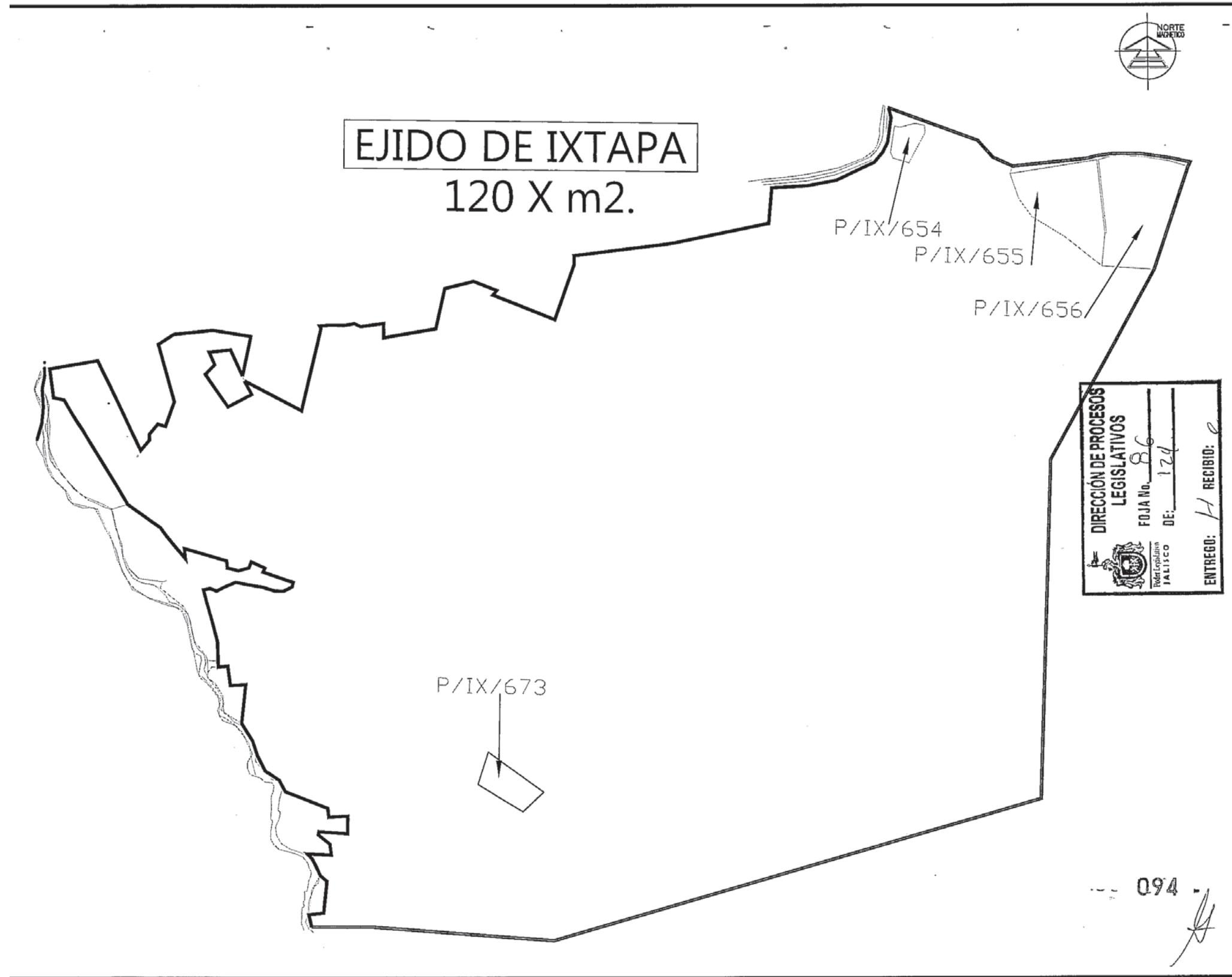
H. CONGRESO DEL ESTADO



TABLA DE VALORES EJIDO IXTAPA
 PUERTO VALLARTA
 H. AYUNTAMIENTO DE PUERTO VALLARTA
 AÑO 2018 85

2015-2018

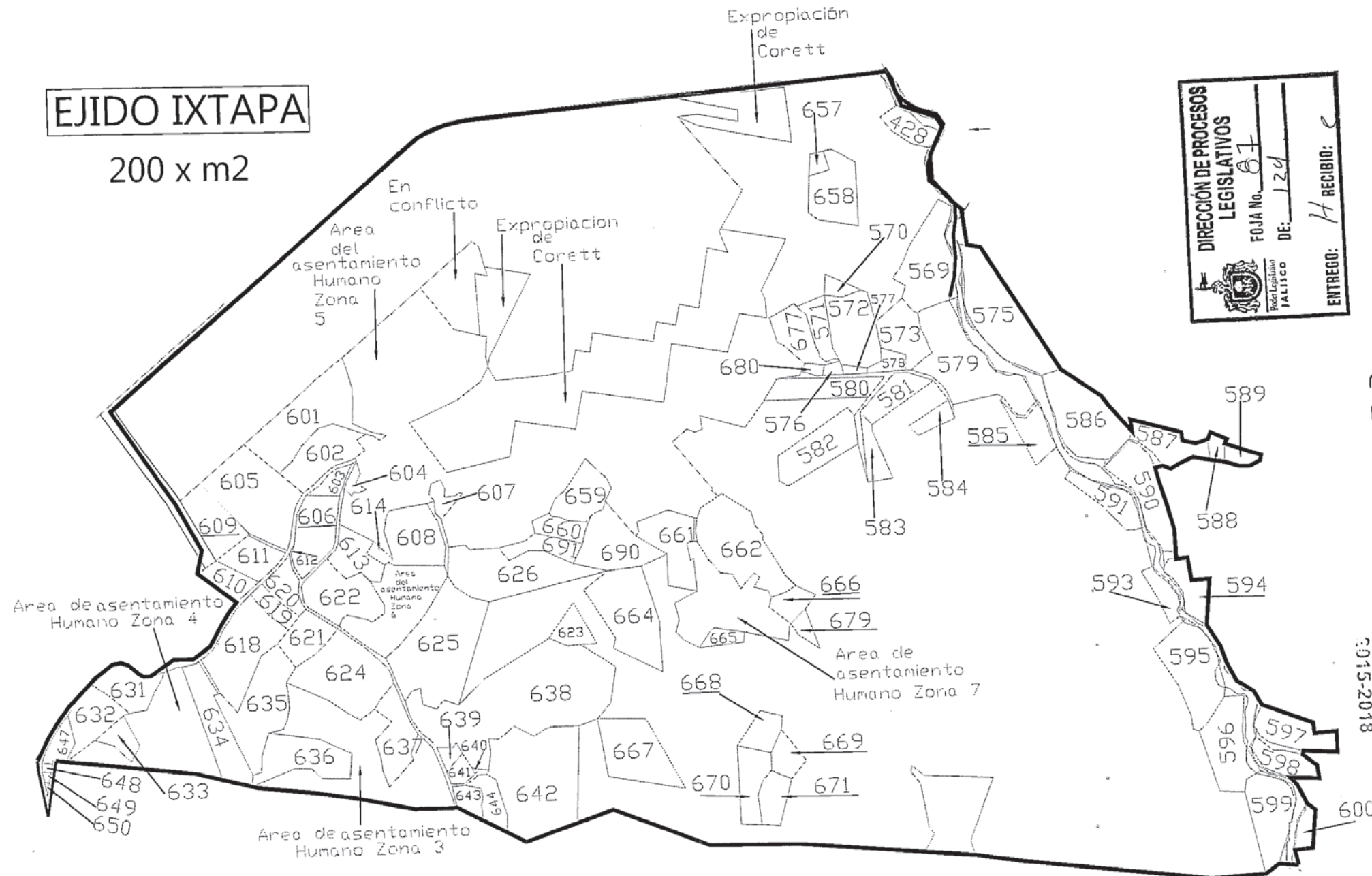
093



067 PUERTO VALLARTA	
TABLA DE VALORES	
<p>Para efectos de cumplir con lo estipulado en los artículos 13 fracción IX, 12 y 23 de la Ley de Catastro Municipal del Estado de Jalisco, turno a todos los valores de valores unitarios debidamente actualizados por el "Comité Técnico de Catastro" propuestas para el ejercicio del año 2018 de conformidad al artículo 62 de la ley de Catastro Municipal del Estado de Jalisco.</p> <p>ATENTAMENTE</p> <p>EL PRESIDENTE DEL CONSEJO TÉCNICO DE CATASTRO MPAL. C. ING. ARTURO DAVALOS PEÑA</p> <p>SECRETARIO DEL CONSEJO TÉCNICO DE CATASTRO MPAL. C. L.C.P. RICARDO RENE RODRIGUEZ RAMIREZ</p> <p>CONSEJERO TITULAR POR CATASTRO MUNICIPAL C. LIC. GUILLERMO MARIANO QUINTERO</p> <p>CONSEJERO TITULAR REGIDOR REPRESENTANTE DEL H. AYUNTAMIENTO C. GILBERTO LORENZO RODRIGUEZ</p> <p>CONSEJERO TITULAR SECTOR EMPRESARIAL Y COMERCIAL C. ARNULFO ORTEGA CONTRERAS</p> <p>CONSEJERO REPRESENTANTE DEL SECTOR AGROPECUARIO. C. OSCAR AVALOS BERNAL</p> <p>CONSEJERO TITULAR DE FINCAS URBANAS. C. SALVADOR PEÑA CHAVEZ</p> <p>CONSEJERO DE LA ASOCIACION DE VALUADORES O DEL CONSEJERO INTEGRAL DE VALUADORES. C. ARO. ERRAIN-SANCHEZ BURAN</p>	
<p>H. AYUNTAMIENTO DE PUERTO VALLARTA</p> <p>CONSEJO TÉCNICO DE CATASTRO MUNICIPAL</p> <p>CONSEJO TÉCNICO CATASTRAL DEL ESTADO</p> <p>EL PRESENTE DOCUMENTO SE REVISÓ Y CUMPLE CON LOS LINEAMIENTOS Y RECOMENDACIONES EMITIDAS POR EL CONSEJO TÉCNICO CATASTRAL DEL ESTADO.</p>	
<p>H. AYUNTAMIENTO DE PUERTO VALLARTA</p> <p>SECRETARÍA DE ACTAS Y ACUERDOS</p> <p>DIRECCIÓN MUNICIPAL</p> <p>H. CONGRESO DEL ESTADO</p>	
<p>TABLA DE VALORES</p> <p>PUERTO VALLARTA</p> <p>H. AYUNTAMIENTO DE PUERTO VALLARTA</p> <p>AÑO 2018</p>	<p>14 EJIDO IXTAPA</p> <p>PUERTO VALLARTA</p> <p>JALISCO</p> <p>H. AYUNTAMIENTO</p> <p>86</p>

EJIDO IXTAPA

200 x m2



DIRECCIÓN DE PROCESOS LEGISLATIVOS
 FOJA No. 87
 DE: 124
 ENTREGO: H RECIBIO: e

067 PUERTO VALLARTA

TABLA DE VALORES

Para efectos de cumplir con lo establecido en las artículos 13 fracción IX, 62 y 63 de la Ley de Catastro Municipal del Estado de Jalisco, turno a todos los libros de valores urbanos debidamente actualizados por el "Comité Técnico de Catastro" propuestas para el ejercicio del año 2018 de conformidad al artículo 62 de la ley de Catastro Municipal del Estado de Jalisco.

- ATENCIÓN**
 EL PRESIDENTE DEL CONSEJO TÉCNICO DE CATASTRO MPAL.
 C. ING. ARTURO DAVALOS PEÑA
- SECRETARIO DEL CONSEJO TÉCNICO DE CATASTRO MPAL.
 C. L.C.P. RICARDO RENE RODRIGUEZ RAMIREZ
- CONSEJERO TITULAR PARA CATASTRO MUNICIPAL
 C. LIC. GUILLERMO MANZANO QUINTERO
- CONSEJERO TITULAR REGIDOR REPRESENTANTE DEL H. AYUNTAMIENTO
 C. GILBERTO LORENZO RODRIGUEZ
- CONSEJERO TITULAR SECTOR EMPRESARIAL Y COMERCIAL
 C. ARNULFO ORTEGA CONTRERAS
- CONSEJERO REPRESENTANTE DEL SECTOR AGROPECUARIO.
 C. OSCAR AVALOS BERNAL
- CONSEJERO TITULAR DE FINCAS URBANAS.
 C. SALVADOR PEÑA CHAVEZ
- CONSEJERO DE LA ASOCIACION DE VALUADORES O DEL CONSEJERO INTEGRAL DE VALUADORES.
 C. ARQ. EFRAIN SANCHEZ DURAN

CONSEJO TÉCNICO DE CATASTRO MUNICIPAL
 H. AYUNTAMIENTO DE PUERTO VALLARTA

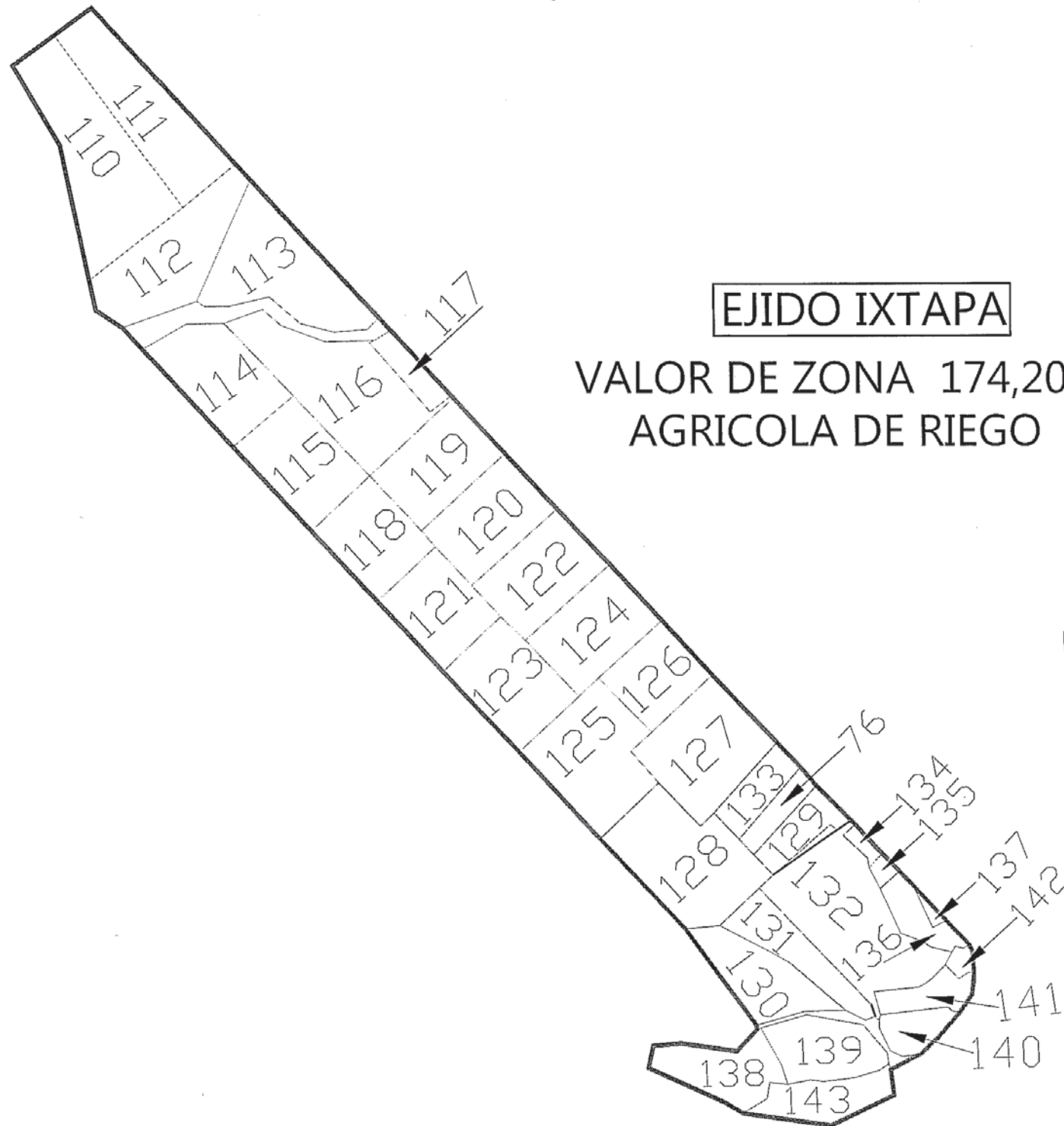
CONSEJO TÉCNICO DE CATASTRO

CONSEJO TÉCNICO CATASTRAL DEL ESTADO
 EL PRESENTE DOCUMENTO SE REVISÓ Y CUMPLE CON LOS LINEAMIENTOS Y RECOMENDACIONES EMITIDAS POR EL CONSEJO TÉCNICO CATASTRAL DEL ESTADO.

SECRETARÍA DE ECONOMÍA
 SECRETARÍA DE AGUAS Y ENERGÍA
 SECRETARÍA DE AGRICULTURA, GANADERÍA Y DESARROLLO RURAL
 SECRETARÍA DE ECONOMÍA
 SECRETARÍA DE EDUCACIÓN PÚBLICA
 SECRETARÍA DE ENERGÍA
 SECRETARÍA DE FOMENTO ECONÓMICO
 SECRETARÍA DE GOBIERNO FEDERAL
 SECRETARÍA DE HACIENDA Y FISCALÍA
 SECRETARÍA DE INFRAESTRUCTURA Y VIVIENDA
 SECRETARÍA DE LA FUNCIÓN PÚBLICA
 SECRETARÍA DE MEDIO AMBIENTE Y CLIMA
 SECRETARÍA DE MEXICO
 SECRETARÍA DE PLANEACIÓN Y ECONOMÍA
 SECRETARÍA DE PROMOCIÓN INDUSTRIAL
 SECRETARÍA DE TURISMO
 SECRETARÍA DE TRABAJO Y PREVISIÓN SOCIAL
 SECRETARÍA DE TRANSPORTES Y COMUNICACIONES
 SECRETARÍA DE VIVIENDA Y OBRAS PÚBLICAS

H. CONGRESO DEL ESTADO

TABLA DE VALORES
 EJIDO IXTAPA
 PUERTO VALLARTA
 H. AYUNTAMIENTO DE PUERTO VALLARTA
 AÑO 2018 87

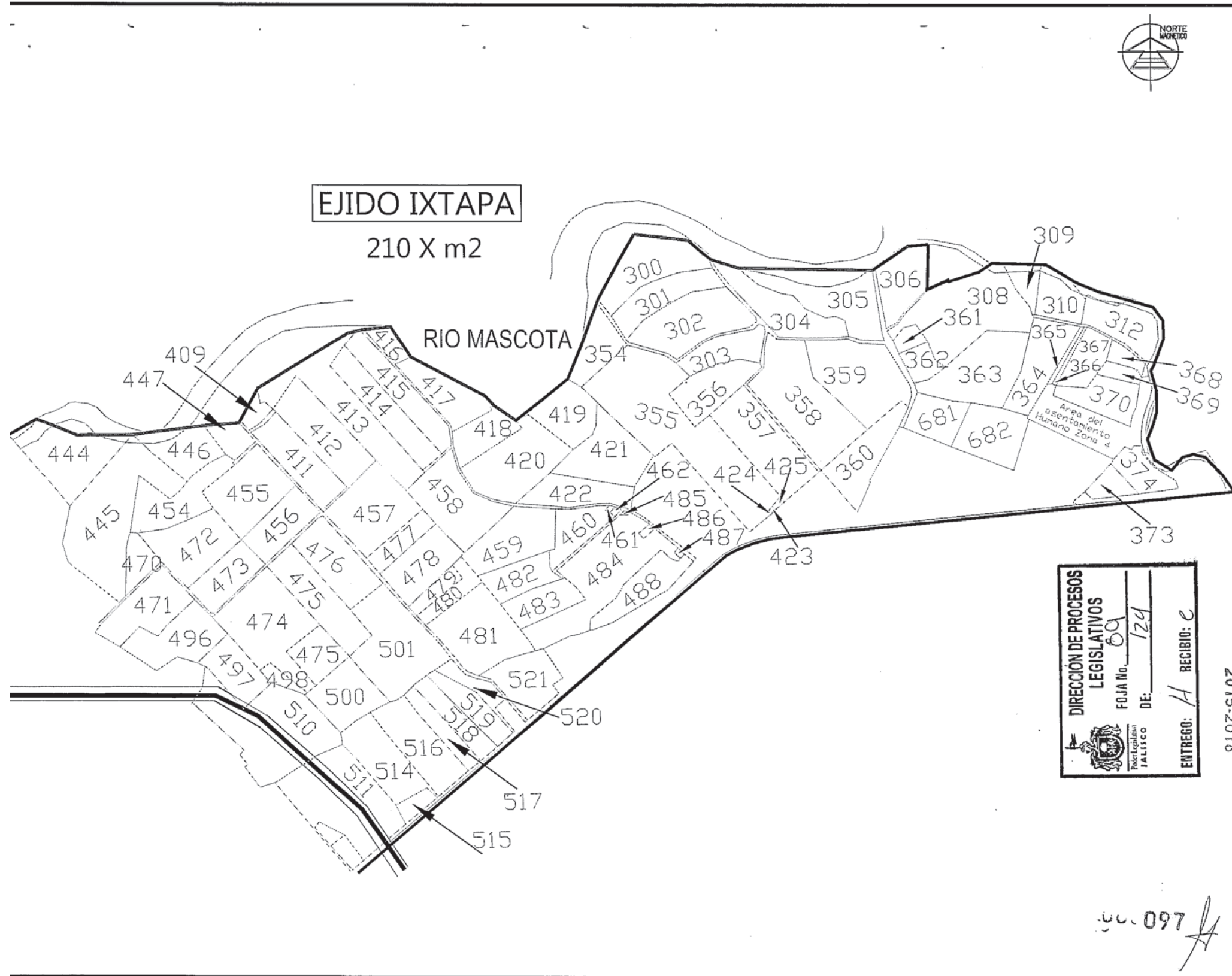


EJIDO IXTAPA
VALOR DE ZONA 174,200 x Ha.
AGRICOLA DE RIEGO

DIRECCIÓN DE PROCESOS LEGISLATIVOS
FOJA No. 88
DE: 124
ENTREGO: A RECIBID: C
JALISCO

096

067 PUERTO VALLARTA	
TABLA DE VALORES	
<p>Para efectos de cumplir con lo estipulado en los artículos 13 fracción IX, 62 y 63 de la Ley de Catastro municipal del Estado de Jalisco, como a ustedes las tablas de valores urbanas desdoblamiento autorizadas por el "Consejo Técnico de Catastro" propuestas para el ejercicio del año 2018 de conformidad al artículo 62 de la ley de Catastro Municipal del Estado de Jalisco.</p> <p>ATENTAMENTE</p> <p>EL PRESIDENTE DEL CONSEJO TÉCNICO DE CATASTRO MPAL. C. ING. ARTURO DAVALOS PEÑA</p> <p>SECRETARIO DEL CONSEJO TÉCNICO DE CATASTRO MPAL. C. L.C.P. RICARDO RENE RODRIGUEZ RAMIREZ</p> <p>CONSEJERO TITULAR POR CATASTRO MUNICIPAL C. LIC. GUILLERMO MANZANO QUINTERO</p> <p>CONSEJERO TITULAR REGIDOR REPRESENTANTE DEL H. AYUNTAMIENTO C. GILBERTO LORENZO RODRIGUEZ</p> <p>CONSEJERO TITULAR SECTOR EMPRESARIAL Y COMERCIAL C. ARNULFO ORTEGA CONTRERAS</p> <p>CONSEJERO REPRESENTANTE DEL SECTOR AGROPECUARIO. C. OSCAR AVALOS BERNAL</p> <p>CONSEJERO TITULAR DE FINCAS URBANAS. C. SALVADOR PEÑA CHAVEZ</p> <p>CONSEJERO DE LA ASOCIACION DE VALUADORES O DEL CONSEJO INTEGRAL DE VALUADORES. C. ARO... EERAIN-SANGHEZ-DURAN</p>	
<p>H. AYUNTAMIENTO MUNICIPAL DE PUERTO VALLARTA</p> <p>CONSEJO TÉCNICO DE CATASTRO</p> <p>COMITÉ TÉCNICO CATASTRAL DEL ESTADO</p> <p>EL PRESENTE DOCUMENTO SE REVISÓ Y CUMPLE CON LOS LINEAMIENTOS Y RECOMENDACIONES EMITIDAS POR EL CONSEJO TÉCNICO CATASTRAL DEL ESTADO.</p>	
<p>H. AYUNTAMIENTO MUNICIPAL DE PUERTO VALLARTA</p> <p>SECRETARÍA DE AGUAS Y ACUERDOS</p> <p>2015-2018</p>	
<p>H. CONGRESO DEL ESTADO</p>	
<p>TABLA DE VALORES</p> <p>PUERTO VALLARTA</p> <p>H. AYUNTAMIENTO DE PUERTO VALLARTA</p> <p>AÑO 2018</p>	<p>EJIDO IXTAPA</p> <p>PUERTO VALLARTA</p> <p>H. AYUNTAMIENTO</p> <p>88</p>



067 PUERTO VALLARTA

TABLA DE VALORES

Para efectos de cumplir con lo establecido en los artículos 13 fracción IX, 12 y 13 de la Ley de Catastro Municipal del Estado de Jalisco, como a ustedes las tablas de valores unitarios debidamente analizadas por el "Consejo Técnico de Catastro" propuestas para el ejercicio del año 2018 en conformidad al artículo 12 de la Ley de Catastro Municipal del Estado de Jalisco.

ATENTAMENTE

EL PRESIDENTE DEL CONSEJO TÉCNICO DE CATASTRO MPAL.
C. ING. ARTURO DAVALOS PEÑA

SECRETARIO DEL CONSEJO TÉCNICO DE CATASTRO MPAL.
C. L.C.P. RICARDO RENE RODRIGUEZ RAMIREZ

CONSEJERO TITULAR POR CATASTRO MUNICIPAL
C. LIC. GUILLERMO MARIANO QUINTERO

CONSEJERO TITULAR REGIDOR REPRESENTANTE DEL H. AYUNTAMIENTO
C. GILBERTO LORENZO RODRIGUEZ

CONSEJERO TITULAR SECTOR EMPRESARIAL Y COMERCIAL
C. ARNULFO ORTEGA CONTRERAS

CONSEJERO REPRESENTANTE DEL SECTOR AGROPECUARIO.
C. OSCAR AVALOS BERNAL

CONSEJERO TITULAR DE FINCAS URBANAS.
C. SALVADOR PEÑA CHAVEZ

CONSEJERO DE LA ASOCIACION DE VALUADORES O DEL CONSEJO INTEGRAL DE VALUADORES.
C. ARQ. "EL RAÍN" SANCHEZ DURAN

AYUNTAMIENTO DE PUERTO VALLARTA

CONSEJO TÉCNICO DE CATASTRO MUNICIPAL

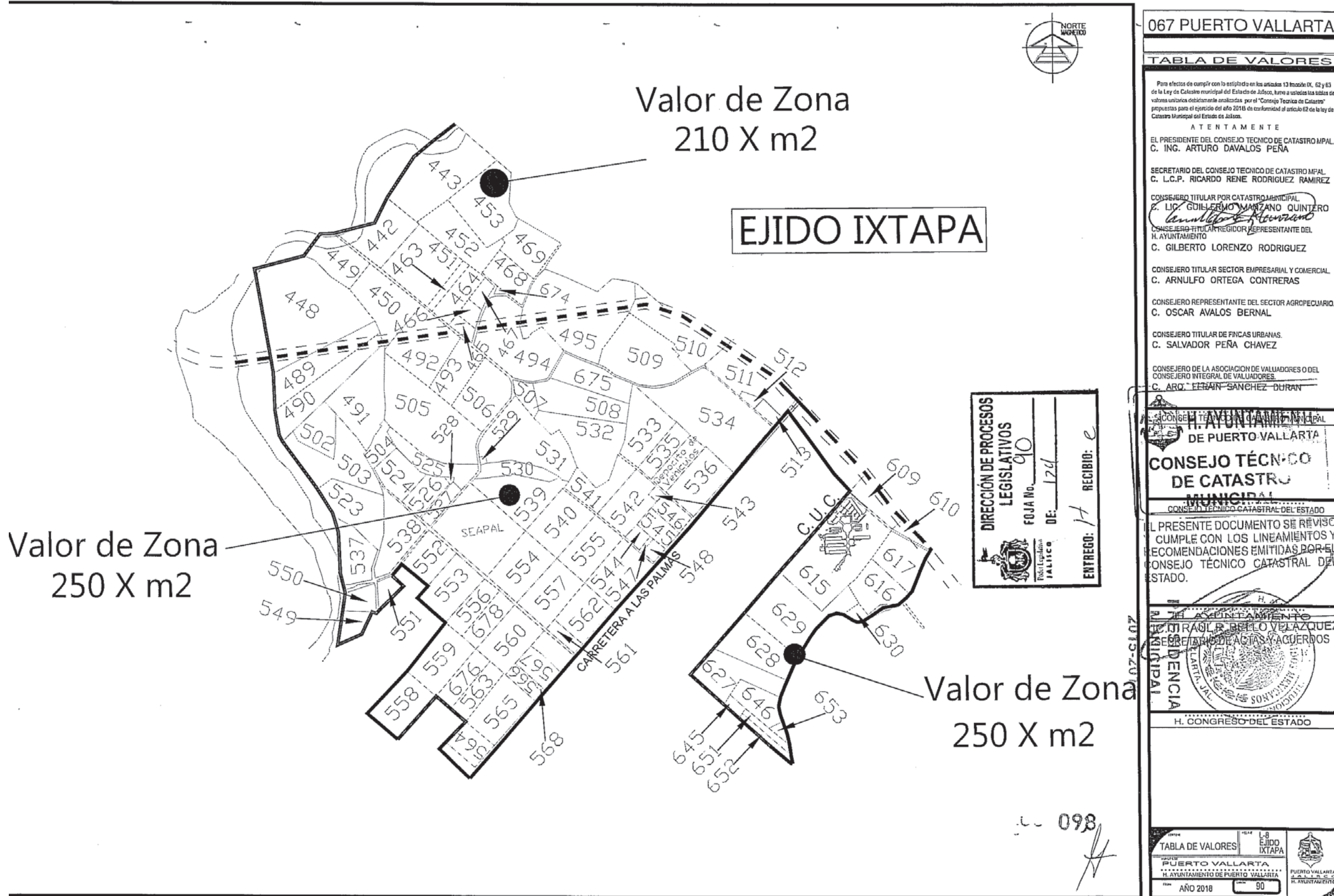
EL PRESIDENTE DEL CONSEJO TÉCNICO DE CATASTRO MUNICIPAL
CUMPLE CON LOS LINEAMIENTOS Y RECOMENDACIONES EMITIDAS POR EL CONSEJO TÉCNICO CATASTRAL DEL ESTADO.

SECRETARÍA DE ACTAS Y ACUERDOS

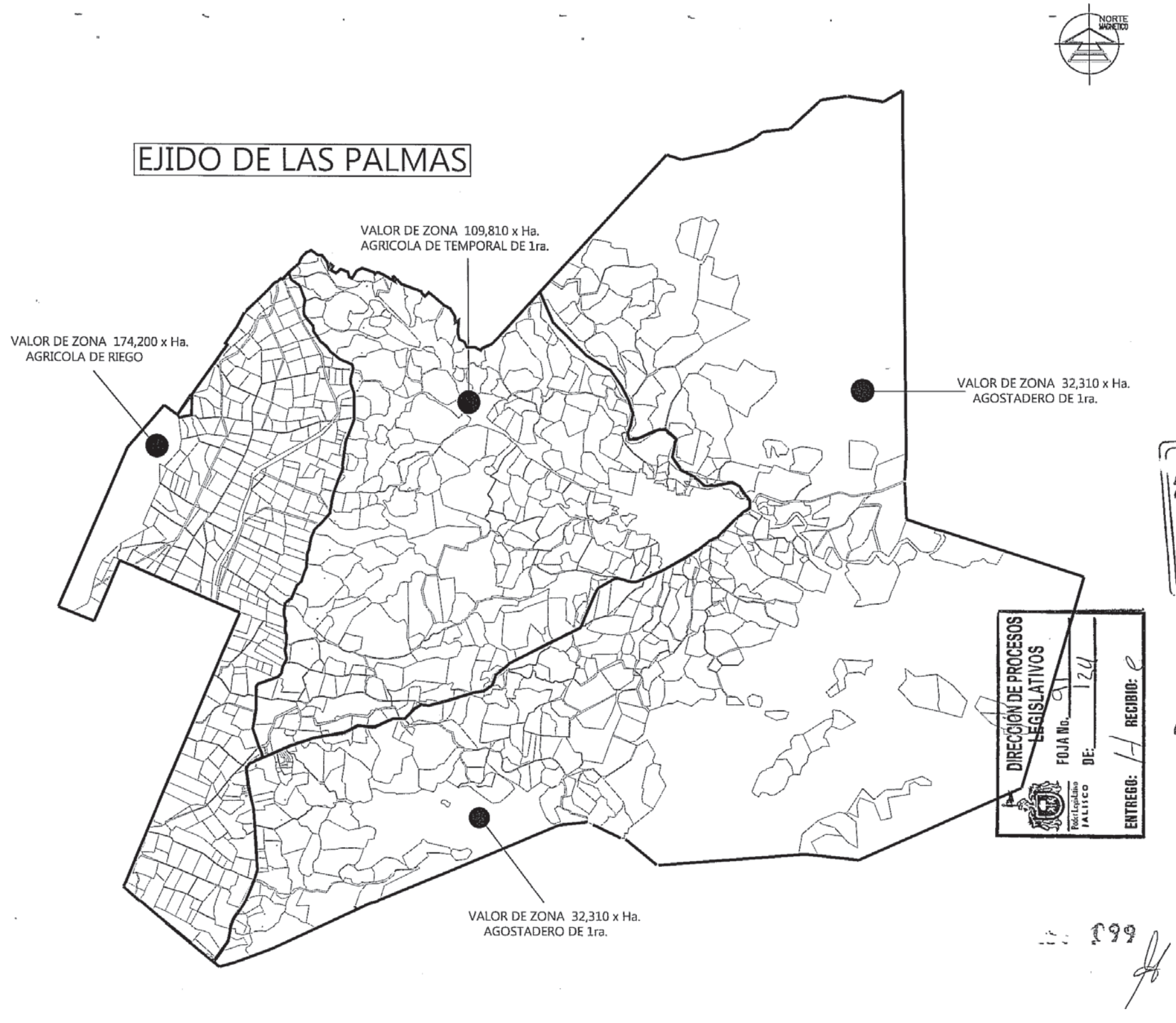
PRESENCIA

H. CONGRESO DEL ESTADO

TABLA DE VALORES EJIDO IXTAPA
PUERTO VALLARTA H. AYUNTAMIENTO DE PUERTO VALLARTA
AÑO 2018 89



067 PUERTO VALLARTA	
TABLA DE VALORES	
<p>Para efectos de cumplir con lo establecido en los artículos 13 fracción IX, 62 y 63 de la Ley de Catastro municipal del Estado de Jalisco, turno a valores las tablas de valores unitarios debidamente actualizadas por el Consejo Técnico de Catastro propuestas para el ejercicio del año 2018 de conformidad con el artículo 62 de la ley de Catastro Municipal del Estado de Jalisco.</p>	
<p>ATENTAMENTE</p> <p>EL PRESIDENTE DEL CONSEJO TÉCNICO DE CATASTRO MPAL. C. ING. ARTURO DAVALOS PEÑA</p> <p>SECRETARIO DEL CONSEJO TÉCNICO DE CATASTRO MPAL. C. L.C.P. RICARDO RENE RODRIGUEZ RAMIREZ</p> <p>CONSEJERO TITULAR POR CATASTRO MUNICIPAL. C. LIC. GUILLERMO MARZANO QUINTERO <i>Guillermo Marzano</i></p> <p>CONSEJERO TITULAR REGIDOR REPRESENTANTE DEL H. AYUNTAMIENTO C. GILBERTO LORENZO RODRIGUEZ</p> <p>CONSEJERO TITULAR SECTOR EMPRESARIAL Y COMERCIAL. C. ARNULFO ORTEGA CONTRERAS</p> <p>CONSEJERO REPRESENTANTE DEL SECTOR AGROPECUARIO. C. OSCAR AVALOS BERNAL</p> <p>CONSEJERO TITULAR DE FINCAS URBANAS. C. SALVADOR PEÑA CHAVEZ</p> <p>CONSEJERO DE LA ASOCIACION DE VALUADORES O DEL CONSEJERO INTEGRAL DE VALUADORES. C. ARO. FERRAN SANCHEZ DURAN</p>	
<p>H. AYUNTAMIENTO DE PUERTO VALLARTA CONSEJO TÉCNICO DE CATASTRO MUNICIPAL</p>	
<p>EL PRESENTE DOCUMENTO SE REVISÓ Y CUMPLE CON LOS LINEAMIENTOS Y RECOMENDACIONES EMITIDAS POR EL CONSEJO TÉCNICO CATASTRAL DEL ESTADO.</p>	
<p>H. AYUNTAMIENTO DE PUERTO VALLARTA SECRETARÍA DE ACTAS Y ACUERDOS DIRECCIÓN DE PROCESOS LEGISLATIVOS H. CONGRESO DEL ESTADO</p>	
<p>TABLA DE VALORES EJIDO IXTAPA PUERTO VALLARTA H. AYUNTAMIENTO DE PUERTO VALLARTA AÑO 2018 90</p>	



067 PUERTO VALLARTA

TABLA DE VALORES

Para efectos de cumplir con lo estipulado en los artículos 13 fracción IX, 62 y 63 de la Ley de Catastro municipal del Estado de Jalisco, se han actualizado las tablas de valores unitarios debidamente analizadas por el "Consejo Técnico de Catastro" propuestas para el ejercicio del año 2016 de conformidad al artículo 62 de la ley de Catastro Municipal del Estado de Jalisco.

ATENTAMENTE
EL PRESIDENTE DEL CONSEJO TÉCNICO DE CATASTRO MPAL.
C. ING. ARTURO DAVALOS PEÑA

SECRETARIO DEL CONSEJO TÉCNICO DE CATASTRO MPAL.
C. L.C.P. RICARDO RENE RODRIGUEZ RAMIREZ

CONSEJERO TITULAR POR CATASTRO MUNICIPAL
C. LIC. GUILLERMO MANZANO QUINTERO

CONSEJERO TITULAR REGIDOR REPRESENTANTE DEL H. AYUNTAMIENTO
C. GILBERTO LORENZO RODRIGUEZ

CONSEJERO TITULAR SECTOR EMPRESARIAL Y COMERCIAL
C. ARNULFO ORTEGA CONTRERAS

CONSEJERO REPRESENTANTE DEL SECTOR AGROPECUARIO.
C. OSCAR AVALOS BERNAL

CONSEJERO TITULAR DE FINCAS URBANAS.
C. SALVADOR PEÑA CHAVEZ

CONSEJERO DE LA ASOCIACION DE VALUADORES O DEL CONSEJO INTEGRAL DE VALUADORES.
C.- ARO.- EFRAIN SANCHEZ DURAN

H. AYUNTAMIENTO MUNICIPAL DE PUERTO VALLARTA
CONSEJO TÉCNICO DE CATASTRO MUNICIPAL
CONSEJO TÉCNICO CATASTRAL DEL ESTADO

EL PRESENTE DOCUMENTO SE REVISÓ Y CUMPLE CON LOS LINEAMIENTOS Y RECOMENDACIONES EMITIDAS POR EL CONSEJO TÉCNICO CATASTRAL DEL ESTADO.

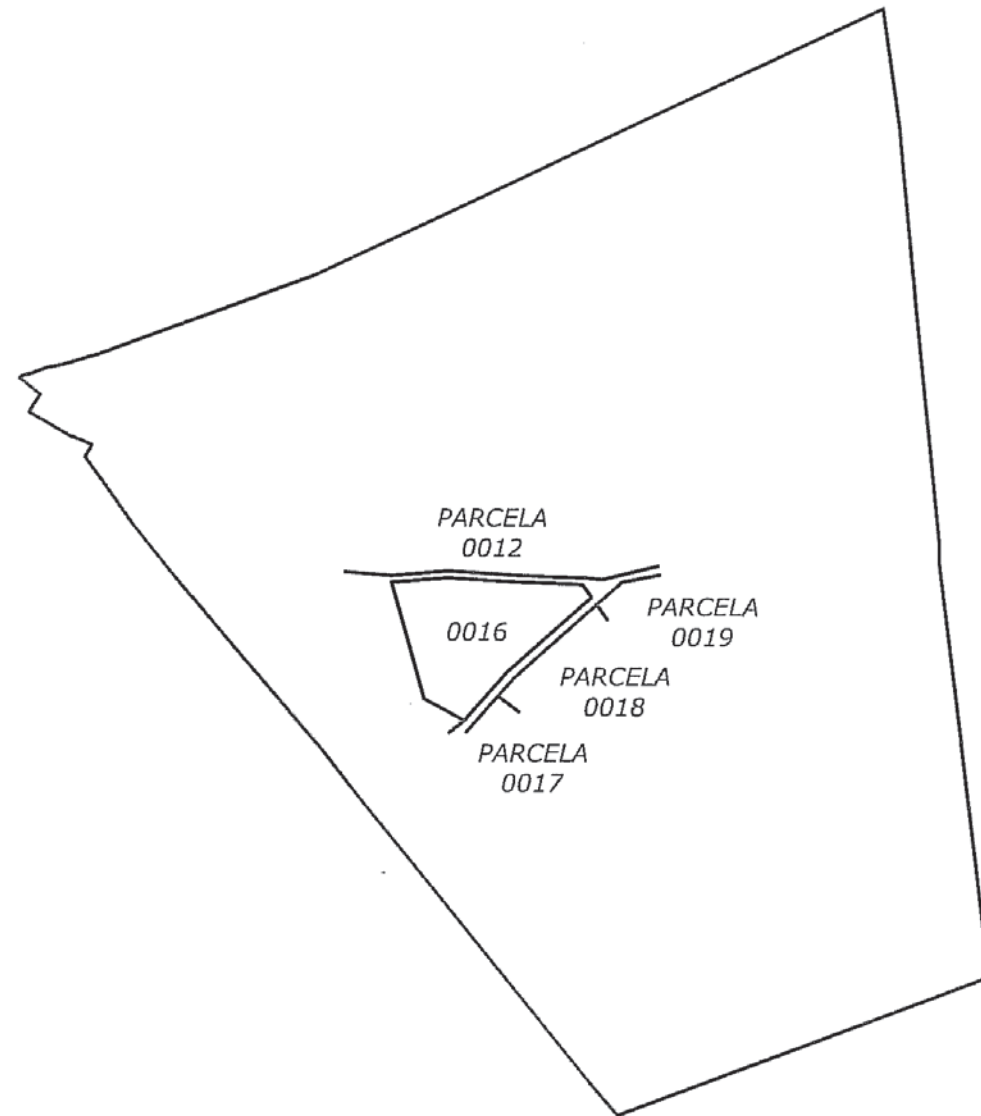
H. AYUNTAMIENTO MUNICIPAL DE PUERTO VALLARTA
C. RAUL BELLO VELAZQUEZ
SECRETARIO DE ACTAS Y AGUERDOS

SECRETARÍA DE ECONOMÍA
H. CONGRESO DEL ESTADO

TABLA DE VALORES EJIDO LAS PALMAS
PUERTO VALLARTA H. AYUNTAMIENTO DE PUERTO VALLARTA
AÑO 2016 91

EJIDO EL COLORADO

VALOR DE ZONA 32,310 x Ha.
AGOSTADERO DE 1ra.



DIRECCIÓN DE PROCESOS LEGISLATIVOS
FOJA No. 02 DE 124
ENTREGO: H RECIBID: C
Jalisco

1000100

067 PUERTO VALLARTA	
TABLA DE VALORES	
<p>Para efectos de cumplir con lo establecido en los artículos 13 fracción IX, 62 y 63 de la Ley de Catastro Municipal del Estado de Jalisco, se han actualizado los valores unitarios debidamente autorizados por el "Comité Técnico de Catastro" propuesta para el ejercicio del año 2016 de conformidad al artículo 62 de la Ley de Catastro Municipal del Estado de Jalisco.</p> <p>ATENTAMENTE</p> <p>EL PRESIDENTE DEL CONSEJO TÉCNICO DE CATASTRO MPAL C. ING. ARTURO DAVALOS PEÑA</p> <p>SECRETARIO DEL CONSEJO TÉCNICO DE CATASTRO MPAL C. L.C.P. RICARDO RENE RODRIGUEZ RAMIREZ</p> <p>CONSEJERO TITULAR POR CATASTRO MUNICIPAL C. LIC. GUILLERMO MARTÍNEZ QUINTERO</p> <p>CONSEJERO TITULAR REGIDOR REPRESENTANTE DEL H. AYUNTAMIENTO C. GILBERTO LORENZO RODRIGUEZ</p> <p>CONSEJERO TITULAR SECTOR EMPRESARIAL Y COMERCIAL C. ARNULFO ORTEGA CONTRERAS</p> <p>CONSEJERO REPRESENTANTE DEL SECTOR AGROPECUARIO C. OSCAR AVALOS BERNAL</p> <p>CONSEJERO TITULAR DE FINCAS URBANAS C. SALVADOR PEÑA CHAVEZ</p> <p>CONSEJERO DE LA ASOCIACION DE VALUADORES O DEL CONSEJO INTEGRAL DE VALUADORES C. ARQ. EERAIN SANCHEZ DURAN</p>	
<p>CONSEJO TÉCNICO DE CATASTRO MUNICIPAL H. AYUNTAMIENTO DE PUERTO VALLARTA CONSEJO TÉCNICO DE CATASTRO</p>	
<p>CONSEJO MUNICIPAL DEL ESTADO</p> <p>ESTE DOCUMENTO SE REVISÓ Y CUMPLE CON LOS LINEAMIENTOS Y RECOMENDACIONES EMITIDAS POR EL CONSEJO TÉCNICO CATASTRAL DEL ESTADO.</p>	
<p>SECRETARÍA DE GOBIERNO MUNICIPAL H. AYUNTAMIENTO DE PUERTO VALLARTA SECRETARÍA DE ACTAS Y ACUERDOS MAYORALDÍA MUNICIPAL H. CONGRESO DEL ESTADO</p>	
<p>TABLA DE VALORES EJIDO EL COLORADO PUERTO VALLARTA H. AYUNTAMIENTO DE PUERTO VALLARTA AÑO 2016 92</p>	



EJIDO EL COLEXIO

VALOR DE ZONA 174,200 x Ha.
AGRICOLA DE RIEGO



DIRECCIÓN DE PROCESOS LEGISLATIVOS
FOJA No. 013
DE: 124
ENTREGO: H RECIBIO: K
Jalisco

001101

067 PUERTO VALLARTA

TABLA DE VALORES

Para efectos de cumplir con lo estipulado en los artículos 13 fracción IX, 62 y 63 de la Ley de Catastro municipal del Estado de Jalisco, se emiten las tablas de valores unitarios debidamente actualizadas por el "Consejo Técnico de Catastro" propuestas para el ejercicio del año 2018 de conformidad al artículo 62 de la Ley de Catastro Municipal del Estado de Jalisco.

ATENTAMENTE

EL PRESIDENTE DEL CONSEJO TÉCNICO DE CATASTRO MPAL.
C. ING. ARTURO DAVALOS PEÑA

SECRETARIO DEL CONSEJO TÉCNICO DE CATASTRO MPAL.
C. L.C.P. RICARDO RENE RODRIGUEZ RAMIREZ

CONSEJERO TITULAR BDR CATASTRO MUNICIPAL
C. M.C. GUILLERMO MENDOZA QUINTERO

CONSEJERO TITULAR REGIDOR REPRESENTANTE DEL H. AYUNTAMIENTO
C. GILBERTO LORENZO RODRIGUEZ

CONSEJERO TITULAR SECTOR EMPRESARIAL Y COMERCIAL
C. ARNULFO ORTEGA CONTRERAS

CONSEJERO REPRESENTANTE DEL SECTOR AGROPECUARIO.
C. OSCAR AVALOS BERNAL

CONSEJERO TITULAR DE FINCAS URBANAS.
C. SALVADOR PEÑA CHAVEZ

CONSEJERO DE LA ASOCIACION DE VALUADORES O DEL CONSEJO INTEGRAL DE VALUADORES.
C. ABO. EFRAIN SANCHEZ DURAN

H. AYUNTAMIENTO DE PUERTO VALLARTA

CONSEJO TÉCNICO DE CATASTRO MUNICIPAL

CONSEJO TÉCNICO CATASTRAL DEL ESTADO.

PRESENTE DOCUMENTO SE REVISÓ Y CUMPLE CON LOS LINEAMIENTOS Y RECOMENDACIONES EMITIDAS POR EL CONSEJO TÉCNICO CATASTRAL DEL ESTADO.

H. AYUNTAMIENTO DE PUERTO VALLARTA
SECRETARÍA DE ACTAS Y ACUERDOS
2017-5-2018

H. CONGRESO DEL ESTADO

TABLA DE VALORES

EJIDO EL COLEXIO


PUERTO VALLARTA
H. AYUNTAMIENTO DE PUERTO VALLARTA

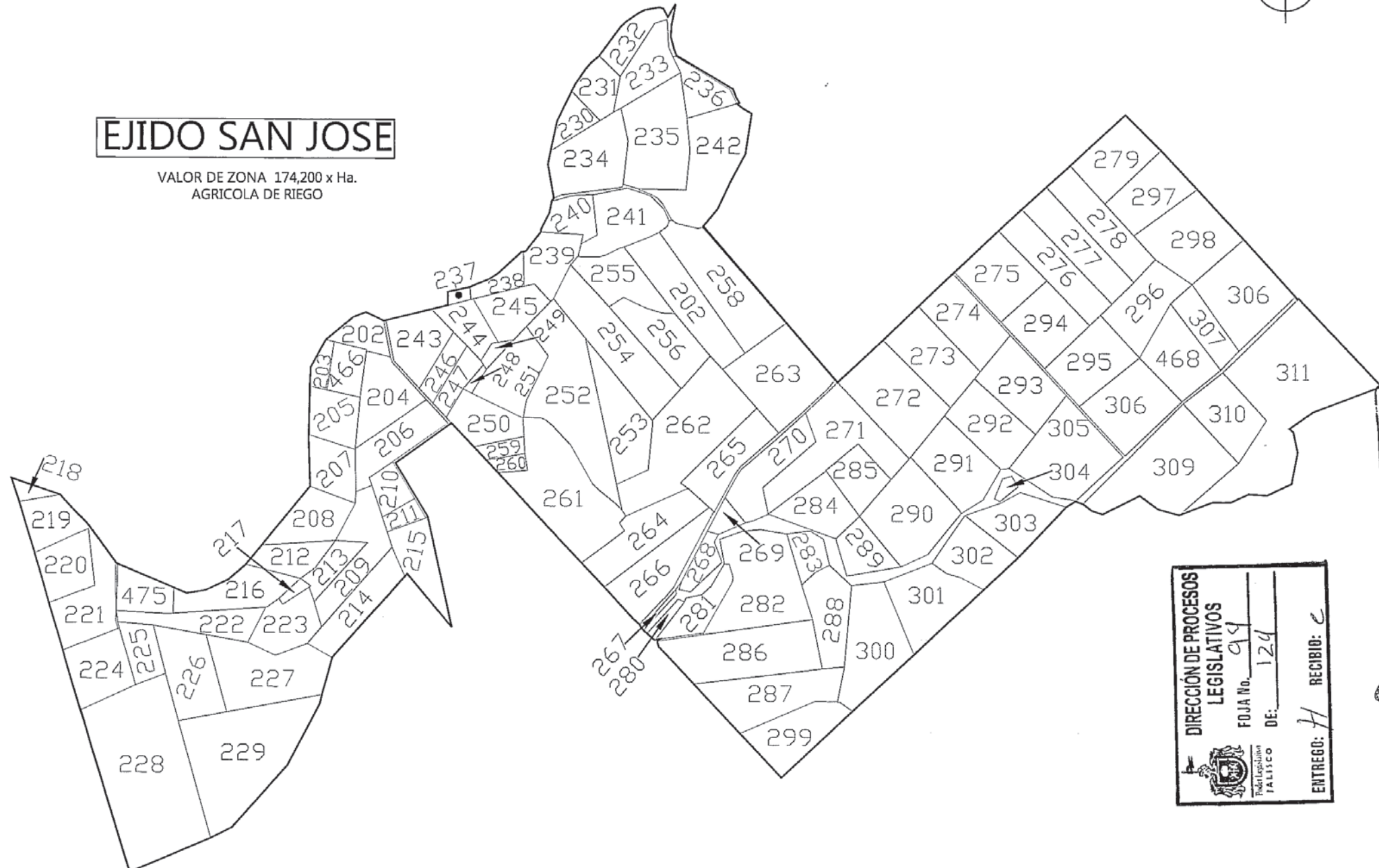
AÑO 2018

93

EJIDO SAN JOSE

VALOR DE ZONA 174,200 x Ha.
AGRICOLA DE RIEGO





DIRECCIÓN DE PROCESOS LEGISLATIVOS

FOJA No. 99

RECIBIDO DE: 124

ENTREGO: H RECIBIDO: C

067 PUERTO VALLARTA

TABLA DE VALORES

Para efectos de cumplir con lo establecido en los artículos 13 fracción IX, 62 y 63 de la Ley de Catastro municipal del Estado de Jalisco, se han actualizado las tablas de valores unitarios de edificación analizadas por el "Consejo Técnico de Catastro" propuestas para el ejercicio del año 2018 de conformidad al artículo 62 de la ley de Catastro Municipal del Estado de Jalisco.

ATENTAMENTE

EL PRESIDENTE DEL CONSEJO TÉCNICO DE CATASTRO MPAL.
C. ING. ARTURO DAVALOS PEÑA

SECRETARIO DEL CONSEJO TÉCNICO DE CATASTRO MPAL.
C. L.C.P. RICARDO RENE RODRIGUEZ RAMIREZ

CONSEJERO TITULAR POR CATASTRO MUNICIPAL
C. LIC. GUILLERMO MANDRINO QUINTERO

CONSEJERO SUPLENTE REGIDOR REPRESENTANTE DEL H. AYUNTAMIENTO
C. GILBERTO LORENZO RODRIGUEZ

CONSEJERO TITULAR SECTOR EMPRESARIAL Y COMERCIAL.
C. ARNULFO ORTEGA CONTRERAS

CONSEJERO REPRESENTANTE DEL SECTOR AGROPECUARIO.
C. OSCAR AVALOS BERNAL

CONSEJERO TITULAR DE FINCAS URBANAS.
C. SALVADOR PEÑA CHAVEZ

CONSEJERO DE LA ASOCIACION DE VALUADORES Y DEL CONSEJO REGULATORIO DE VALUADORES
C. ARQ. EFRAIN SANCHEZ DURAN

H. AYUNTAMIENTO DE PUERTO VALLARTA

CONSEJO TÉCNICO DE CATASTRO MUNICIPAL

CONSEJO TÉCNICO CATASTRAL DEL ESTADO
EL PRESENTE DOCUMENTO SE REVISO Y CUMPLE CON LOS LINEAMIENTOS Y RECOMENDACIONES EMITIDAS POR EL CONSEJO TÉCNICO CATASTRAL DEL ESTADO.

M. AYUNTAMIENTO DE PUERTO VALLARTA

SECRETARÍA DE ACUERDOS Y ACUERDOS

M. AYUNTAMIENTO DE PUERTO VALLARTA


H. CONGRESO DEL ESTADO

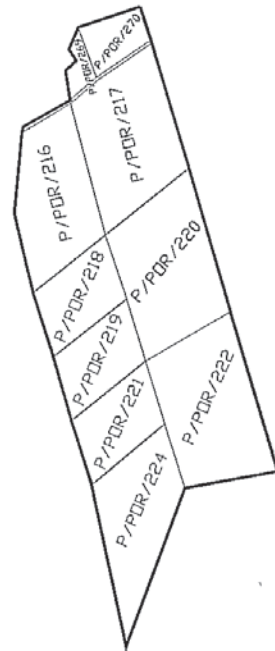
001102

TABLA DE VALORES EJIDO SAN JOSE

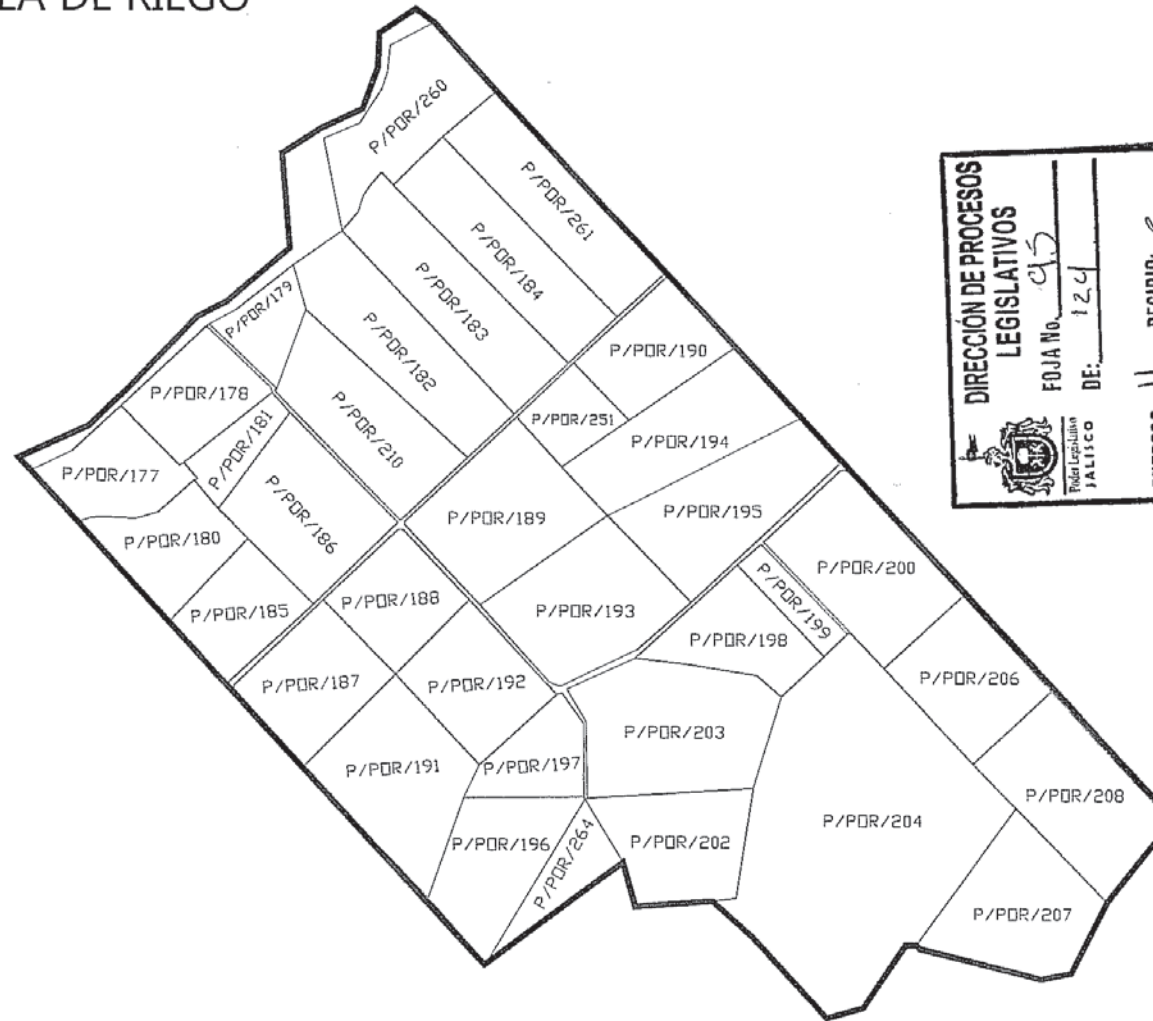
PUERTO VALLARTA H. AYUNTAMIENTO DE PUERTO VALLARTA

AÑO 2018 94





EJIDO EL PORVENIR
 VALOR DE ZONA 174,200 X Ha.
 AGRICOLA DE RIEGO



DIRECCIÓN DE PROCESOS LEGISLATIVOS
 FOJA No. 95
 DE: 124
 ENTREGO: H RECIBIO: e
 Jalisco

000103

067 PUERTO VALLARTA

TABLA DE VALORES

Para efectos de cumplir con lo estipulado en los artículos 13 fracción IV, 63 y 63 de la Ley de Catastro municipal del Estado de Jalisco, turno a unidades las tablas de valores unitarios cabalmente anexadas por el "Consejo Técnico de Catastro" propuestas para el ejercicio del año 2018 de conformidad al artículo 62 de la Ley de Catastro Municipal del Estado de Jalisco.

- ATENCIÓN**
- EL PRESIDENTE DEL CONSEJO TÉCNICO DE CATASTRO MPAL.
 C. ING. ARTURO DAVALOS PEÑA
- SECRETARIO DEL CONSEJO TÉCNICO DE CATASTRO MPAL.
 C. L.C.P. RICARDO RENE RODRIGUEZ RAMIREZ
- CONSEJERO TITULAR POR CATASTRO MUNICIPAL.
 C. LIC. GUILLERMO MATZANO QUINTERO
- CONSEJERO TITULAR REGIDOR REPRESENTANTE DEL H. AYUNTAMIENTO
 C. GILBERTO LORENZO RODRIGUEZ
- CONSEJERO TITULAR SECTOR EMPRESARIAL Y COMERCIAL.
 C. ARNULFO ORTEGA CONTRERAS
- CONSEJERO REPRESENTANTE DEL SECTOR AGROPECUARIO.
 C. OSCAR AVALOS BERNAL
- CONSEJERO TITULAR DE FINCAS URBANAS.
 C. SALVADOR PEÑA CHAVEZ
- CONSEJERO DE LA ASOCIACION DE VALUADORES O DEL CONSEJERO INTEGRAL DE VALUADORES.
 C. ARG. EFRAIN SANCHEZ DURAN

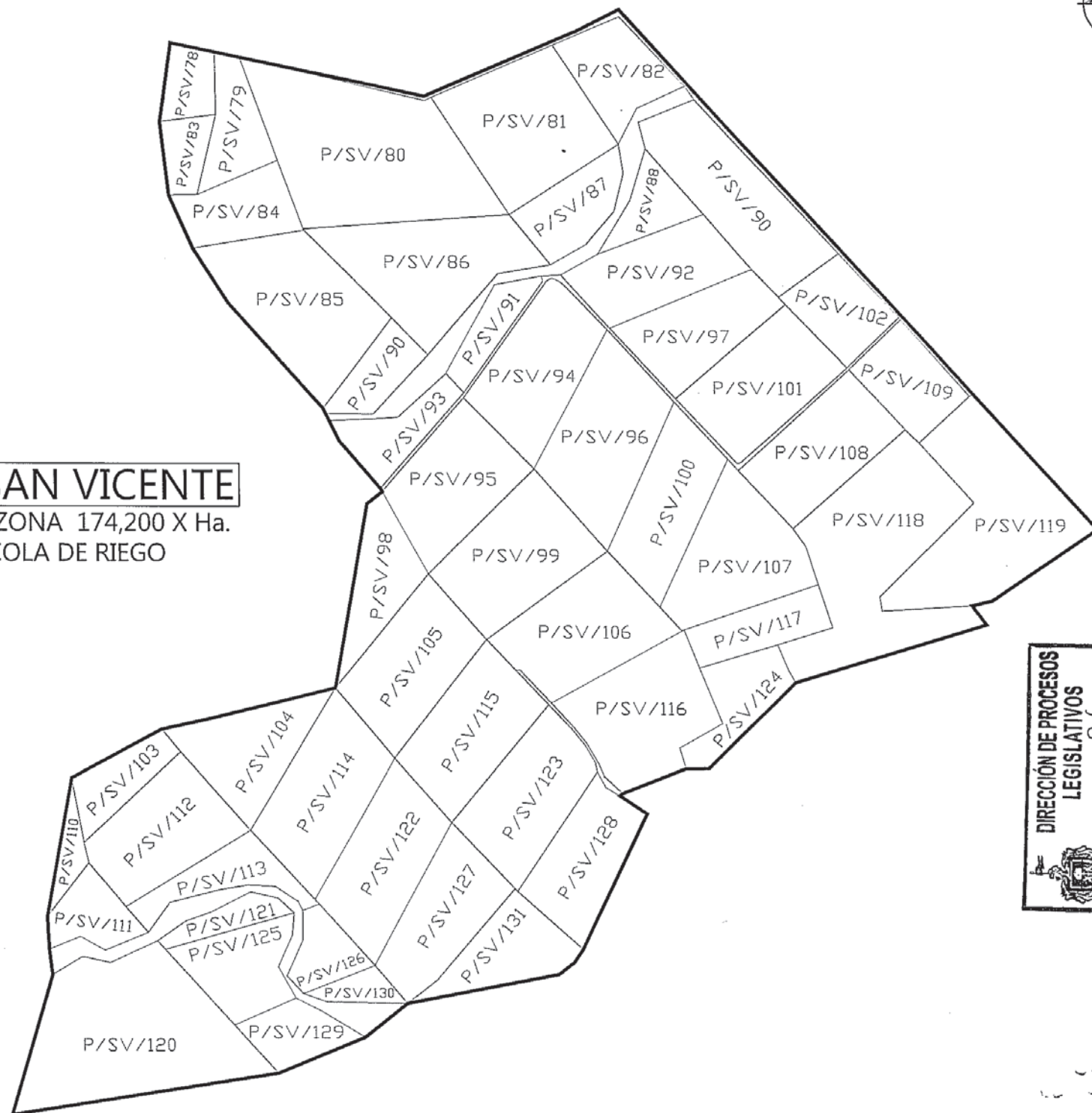
CONSEJO TÉCNICO DE CATASTRO MUNICIPAL
 DE PUERTO VALLARTA

CONSEJO TÉCNICO CATASTRAL DEL ESTADO
 EL PRESENTE DOCUMENTO SE REVISÓ Y CUMPLE CON LOS LINEAMIENTOS Y RECOMENDACIONES EMITIDAS POR EL CONSEJO TÉCNICO CATASTRAL DEL ESTADO.

SECRETARIO DE ACTAS Y ACUERDOS
 H. CONGRESO DEL ESTADO

TABLA DE VALORES EJIDO EL PORVENIR
 PUERTO VALLARTA
 H. AYUNTAMIENTO DE PUERTO VALLARTA
 AÑO 2018 95

EJIDO SAN VICENTE
VALOR DE ZONA 174,200 X Ha.
AGRICOLA DE RIEGO



DIRECCIÓN DE PROCESOS LEGISLATIVOS
FOJA No. 96
DE: 124
ENTREGO: A RECIBIO: C

104

067 PUERTO VALLARTA	
TABLA DE VALORES	
<p>Para efectos de cumplir con lo establecido en los artículos 13 fracción IX, 23 y 23 de la Ley de Catastro Municipal del Estado de Jalisco, turne a ustedes las tablas de valores unitarios de predios rurales por el "Consejo Técnico de Catastro" propuestas para el ejercicio del año 2016 de conformidad al artículo 62 de la ley de Catastro Municipal del Estado de Jalisco.</p>	
<p>ATENTAMENTE EL PRESIDENTE DEL CONSEJO TÉCNICO DE CATASTRO MPAL. C. ING. ARTURO DAVALOS PEÑA</p>	
<p>SECRETARIO DEL CONSEJO TÉCNICO DE CATASTRO MPAL. C. L.C.P. RICARDO RENE RODRIGUEZ RAMIREZ</p>	
<p>CONSEJERO TITULAR DEL CATASTRO MUNICIPAL C. LIC. GUILLERMO MANZANO QUINTERO</p>	
<p>CONSEJERO TITULAR REGIDOR REPRESENTANTE DEL H. AYUNTAMIENTO C. GILBERTO LORENZO RODRIGUEZ</p>	
<p>CONSEJERO TITULAR SECTOR EMPRESARIAL Y COMERCIAL C. ARNULFO ORTEGA CONTRERAS</p>	
<p>CONSEJERO REPRESENTANTE DEL SECTOR AGROPECUARIO. C. OSCAR AVALOS BERNAL</p>	
<p>CONSEJERO TITULAR DE FINCAS URBANAS. C. SALVADOR PEÑA CHAVEZ</p>	
<p>CONSEJERO DE LA ASOCIACION DE VALUADORES O DEL CONSEJO INTEGRAL DE VALUADORES. C. ARQ. EFRAIN SANCHEZ DURAN</p>	
<p>CONSEJO MUNICIPAL DE CATASTRO DE PUERTO VALLARTA CONSEJO TÉCNICO DE CATASTRO MUNICIPAL CONSEJO TÉCNICO CATASTRAL DEL ESTADO</p>	
<p>EL PRESENTE DOCUMENTO SE REVISÓ Y CUMPLE CON LOS LINEAMIENTOS Y RECOMENDACIONES EMITIDAS POR EL CONSEJO TÉCNICO CATASTRAL DEL ESTADO.</p>	
<p>H. AYUNTAMIENTO DE PUERTO VALLARTA SECRETARÍA DE ACTAS Y ACUERDOS DIRECCIÓN DE PROCESOS LEGISLATIVOS H. CONGRESO DEL ESTADO</p>	
<p>TABLA DE VALORES EJIDO SAN VICENTE PUERTO VALLARTA H. AYUNTAMIENTO DE PUERTO VALLARTA AÑO 2016</p>	<p>PUERTO VALLARTA H. AYUNTAMIENTO</p>

CORRIDA DE VALORES DEL MUNICIPIO DE PUERTO VALLARTA

TERRENOS CONSTRUIDOS URBANOS VIGENTES.

CUENTA	CLAVE	SUPERFICIE TERRENO M2	VALOR UNITARIO TERRENO M2	VALOR TOTAL TERRENO	CLASIFICACIÓN CATASTRAL DE CONSTRUCCIÓN	SUPERFICIE DE CONSTRUCCIÓN (1) M2	VALOR UNITARIO M2 DE CONSTRUCCIÓN (1)	SUBTOTAL VALOR DE CONSTRUCCIÓN (1)	CLASIFICACIÓN CATASTRAL DE CONSTRUCCIÓN	SUPERFICIE DE CONSTRUCCIÓN (2) M2	VALOR UNITARIO M2 DE CONSTRUCCIÓN (2)	SUBTOTAL VALOR DE CONSTRUCCIÓN (2)	VALOR TOTAL DE CONSTRUCCIONES (1 + 2)	VALOR TOTAL DE TERRENO Y CONSTRUCCIONES	TASA	IMPUESTO PREDIAL DIRECTO BIMESTRAL
63485	15-816-00020	200.00	790	158000.00	MER	115.04	2850.00	304856.00					304856.00	462856.00	0.00025	115.71
1056	01-127-00001	766.00	1880	1440080.00	MEB	695.43	3000.00	2086290.00					2086290.00	3526770.00	0.00025	861.59
70170	11-382-00091	210.81	2750	579727.50	MMB	26.90	4600.00	123740.00	MSB	272.00	7700.00	2094400.00	2218140.00	2797667.50	0.00025	699.46
6490	05-085-00007	343.40	1160	399344.00	NMR	206.67	4200.00	868014.00	MMB	206.67	4600.00	950682.00	1816696.00	2217040.00	0.00025	554.26
36661	06-819-00005	62.00	1050	65100.00	SMEB	63.19	2250.00	142177.50	PROVM	63.19	1200.00	75828.00	218005.50	263105.50	0.00025	70.77
21141	03-566-00009	90.00	1660	149400.00	MMR	72.00	4200.00	302400.00					302400.00	451800.00	0.00025	112.95
15601	03-382-00003	2821.00	4850	13681850.00	MSB	5,295.77	7700.00	40500229.00					40500229.00	54182079.00	0.00025	13545.51
20566	03-382-00004	274.60	4850	1331810.00	SMSB	415.82	5500.00	2453338.00					2453338.00	3765146.00	0.00025	946.26
16353	11-376-00002	500.00	3700	1850000.00	MSB	613.56	7700.00	4724412.00					4724412.00	6574412.00	0.00025	1643.60

TERRENOS CONSTRUIDOS URBANOS PROPUESTOS

CUENTA	CLAVE	SUPERFICIE TERRENO M2	VALOR UNITARIO TERRENO M2	VALOR TOTAL TERRENO	CLASIFICACIÓN CATASTRAL DE CONSTRUCCIÓN	SUPERFICIE DE CONSTRUCCIÓN (1) M2	VALOR UNITARIO M2 DE CONSTRUCCIÓN (1)	SUBTOTAL VALOR DE CONSTRUCCIÓN (1)	CLASIFICACIÓN CATASTRAL DE CONSTRUCCIÓN	SUPERFICIE DE CONSTRUCCIÓN (2) M2	VALOR UNITARIO M2 DE CONSTRUCCIÓN (2)	SUBTOTAL VALOR DE CONSTRUCCIÓN (2)	VALOR TOTAL DE CONSTRUCCIONES (1 + 2)	VALOR TOTAL DE TERRENO Y CONSTRUCCIONES	TASA	IMPUESTO PREDIAL DIRECTO BIMESTRAL
63486	15-816-00020	200.00	830	166,000.00	MER	115.04	2,850.00	304,856.00					304,856.00	470,856.00	0.00025	117.71
1056	01-127-00001	766.00	1,970	1,509,020.00	MEB	695.43	3,000.00	2,086,290.00					2,086,290.00	3,595,310.00	0.00025	896.82
70170	11-382-00091	210.81	2,890	609,240.90	MMB	26.90	4,600.00	1,237,400.00	MSB	272.00	7,700.00	2,094,400.00	2,218,140.00	2,627,380.90	0.00025	706.84
6490	05-085-00007	343.40	1,220	418,948.00	NMR	206.67	4,200.00	868,014.00	MMB	206.67	4,600.00	950,682.00	1,818,696.00	2,237,644.00	0.00025	559.41
36661	06-819-00005	62.00	1,100	68,200.00	SMEB	63.19	2,250.00	142,177.50	PROVM	63.19	1,200.00	75,828.00	218,005.50	286,205.50	0.00025	71.55
21141	03-566-00009	90.00	1,740	156,600.00	MMR	72.00	4,200.00	302,400.00					302,400.00	459,000.00	0.00025	114.75
15601	03-382-00003	2,821.00	5,090	14,356,890.00	MSB	5,295.77	7,700.00	40,500,229.00					40,500,229.00	54,859,119.00	0.00025	13,545.51
20566	03-382-00004	274.60	5,090	1,397,714.00	SMSB	415.82	5,500.00	2,453,338.00					2,453,338.00	3,851,052.00	0.00025	962.76
16353	11-376-00002	500.00	3,890	1,945,000.00	MSB	613.56	7,700.00	4,724,412.00					4,724,412.00	6,669,412.00	0.00025	1,667.35

067 PUERTO VALLARTA

TABLA DE VALORES

Para efectos de cumplir con lo estipulado en los artículos 13 fracción IX, 62 y 63 de la Ley de Catastro municipal del Estado de Jalisco, turno a ustedes las tablas de valores urbanas debidamente analizadas por el "Comité Técnico de Catastro" propuestas para el ejercicio del año 2016 de conformidad al artículo 62 de la Ley de Catastro Municipal del Estado de Jalisco.

ATENCIÓN

EL PRESIDENTE DEL CONSEJO TÉCNICO DE CATASTRO MPAL
C. ING. ARTURO DAVALOS PEÑA

SECRETARIO DEL CONSEJO TÉCNICO DE CATASTRO MPAL
C. L.C.P. RICARDO RENE RODRIGUEZ RAMIREZ

CONSEJERO TITULAR POR CATASTRO MUNICIPAL
C. LIE. GUILLERMO MANZANO QUINTERO

CONSEJERO TITULAR REGIDOR REPRESENTANTE DEL H. AYUNTAMIENTO
C. GILBERTO LORENZO RODRIGUEZ

CONSEJERO TITULAR SECTOR EMPRESARIAL Y COMERCIAL
C. ARNULFO ORTEGA CONTRERAS

CONSEJERO REPRESENTANTE DEL SECTOR AGROPECUARIO.
C. OSCAR AVALOS BERNAL

CONSEJERO TITULAR DE FINCAS URBANAS.
C. SALVADOR PEÑA CHAVEZ

CONSEJERO DE LA ASOCIACION DE VALUADORES O DEL CONSEJERO INTEGRAL DE VALUADORES
C. ARO. FERRAN SANCHEZ DURAN



CORRIDA DE VALORES DEL MUNICIPIO DE PUERTO VALLARTA

TERRENOS BALDIOS URBANOS VIGENTES

CUENTA	CLAVE	SUPERFICIE TERRENO M2	VALOR UNITARIO TERRENO M2	VALOR TOTAL TERRENO	TASA	IMPUESTO PREDIAL DIRECTO BIMESTRAL	MONTO CUOTA FIJA BIMESTRAL	IMPUESTO PREDIAL BIMESTRAL CON CUOTA FIJA	OBSERVACIONES
31404	11-069-00018	6000.00	3040	18240000.00	0.0008	14592.00	4.00	14596.00	
73494	10-100-00006	246.79	7060	1742337.40	0.0008	1393.87	4.00	1397.87	
58048	04-156-00021	105.00	880	92400.00	0.0008	73.92	4.00	77.92	
14248	03-168-00007	191.00	2100	401100.00	0.0008	320.88	4.00	324.88	
47147	05-045-00010	91.00	1160	105560.00	0.0008	84.45	4.00	88.45	
47198	02-178-00016	854.86	3140	2684260.40	0.0008	2147.40	4.00	2151.40	
39447	06-819-00002	244.00	1050	256200.00	0.0008	204.96	4.00	208.96	
57874	01-127-00042	369.89	1880	695393.20	0.0008	556.32	4.00	560.32	
24080	04-0015-015	66.00	3260	215160.00	0.0008	172.13	4.00	176.13	
3751	03-100-00099	145.00	4940	716300.00	0.0008	573.04	4.00	577.04	

TERRENOS BALDIOS URBANOS PROPUESTOS

CUENTA	CLAVE	SUPERFICIE TERRENO M2	VALOR UNITARIO TERRENO M2	VALOR TOTAL TERRENO	TASA	IMPUESTO PREDIAL DIRECTO BIMESTRAL	MONTO CUOTA FIJA BIMESTRAL	IMPUESTO PREDIAL BIMESTRAL CON CUOTA FIJA	OBSERVACIONES
31404	11-069-00018	6000.00	3,190	19,140,000.00	0.0008	15,312.00	4.00	15,316.00	
73494	10-100-00006	246.79	7,410	1,828,713.90	0.0008	1,462.97	4.00	1,466.97	
58048	04-156-00021	105.00	920	96,600.00	0.0008	77.28	4.00	81.28	
14248	03-168-00007	191.00	2,210	422,110.00	0.0008	337.68	4.00	341.68	
47147	05-045-00010	91.00	1,220	111,020.00	0.0008	88.81	4.00	92.81	
47198	02-178-00016	854.86	3,300	2,821,038.00	0.0008	2,256.83	4.00	2,260.83	
39447	06-819-00002	244.00	1,100	268,400.00	0.0008	214.72	4.00	218.72	
57874	01-127-00042	369.89	1,970	728,683.30	0.0008	582.94	4.00	586.94	
24080	04-0015-015	66.00	3,420	225720.00	0.0008	180.57	4.00	184.57	
3751	03-100-00099	145.00	5,190	752,550.00	0.0008	602.04	4.00	606.04	

067 PUERTO VALLARTA

TABLA DE VALORES

Para efectos de cumplir con lo establecido en los artículos 13 fracción IX, 62 y 63 de la Ley de Catastro municipal del Estado de Jalisco, turno a ustedes los señores de valores unitarios debidamente analizados por el "Comité Técnico de Catastro" propuestas para el ejercicio del año 2018 de conformidad al artículo 62 de la Ley de Catastro Municipal del Estado de Jalisco.

ATENTAMENTE

EL PRESIDENTE DEL CONSEJO TÉCNICO DE CATASTRO MPAL
C. ING. ARTURO DÁVALOS PEÑA

SECRETARIO DEL CONSEJO TÉCNICO DE CATASTRO MPAL
C. L.C.P. RICARDO RENE RODRIGUEZ RAMIREZ

CONSEJERO TITULAR POR CATASTRO MUNICIPAL
C. LIC. GUILLERMO MANZANO QUINTERO


CONSEJERO TITULAR REGIDOR REPRESENTANTE DEL H. AYUNTAMIENTO
C. GILBERTO LORENZO RODRIGUEZ

CONSEJERO TITULAR SECTOR EMPRESARIAL Y COMERCIAL
C. ARNULFO ORTEGA CONTRERAS

CONSEJERO REPRESENTANTE DEL SECTOR AGROPECUARIO.
C. OSCAR AVALOS BERNAL

CONSEJERO TITULAR DE FINCAS URBANAS.
C. SALVADOR PEÑA CHAVEZ

CONSEJERO DE LA ASOCIACION DE VALUADORES O DEL CONSEJERO INTEGRAL DE VALUADORES.
C. ARO. EFRAN SANCHEZ-DURAN



106

CORRIDA DE VALORES DEL MUNICIPIO DE PUERTO VALLARTA

TERRENOS RUSTICOS SIN CONSTRUCCIONES VIGENTES

CUENTA	CLAVE	SUPERFICIE TERRENO HAS.	TIPO DE SUELO	VALOR UNITARIO HECTAREA	VALOR TOTAL DEL TERRENO	TASA	IMPUESTO PREDIAL DIRECTO BIMESTRAL	MONTO CUOTA FIJA BIMESTRAL	IMPUESTO PREDIAL BIMESTRAL CON CUOTA FIJA	OBSERVACIONES
1381	13-0301-001	8.258767	*	1874250	15478994.05	0.0002	3095.80	8.00	3103.80	VALOR DE ZONA
2219	05-0766-004	2.823751	*	1984500	5603733.86	0.0002	1120.74	8.00	1128.74	VALOR DE ZONA
1858	05-0590-001	7.652757	*	2425500	18561762.10	0.0002	3712.35	8.00	3720.35	VALOR DE ZONA
402	19-0300-003	14.000000	AGOSTADERO 2da	20480	286720	0.0002	57.34	8.00	65.34	AGOSTADERO 2da
2085	07-0163-001	3.812088	*	4520250	17231590.78	0.0002	3446.32	8.00	3454.32	VALOR DE ZONA

TERRENOS RUSTICOS SIN CONSTRUCCIONES PROPUESTOS

CUENTA	CLAVE	SUPERFICIE TERRENO HAS.	TIPO DE SUELO	VALOR UNITARIO HECTAREA	VALOR TOTAL DEL TERRENO	TASA	IMPUESTO PREDIAL DIRECTO BIMESTRAL	MONTO CUOTA FIJA BIMESTRAL	IMPUESTO PREDIAL BIMESTRAL CON CUOTA FIJA	OBSERVACIONES
1381	13-0301-001	8.258767	*	1,967,962.50	16,252,943.75	0.0002	3,250.58	8.00	3,258.58	VALOR DE ZONA
2219	05-0766-004	2.823751	*	2,083,725.00	5,883,920.55	0.0002	1,176.78	8.00	1,184.78	VALOR DE ZONA
1858	05-0590-001	7.652757	*	2,546,775.00	19,489,850.21	0.0002	3,897.97	8.00	3,905.97	VALOR DE ZONA
402	19-0300-003	14.000000	AGOSTADERO 2da	21,500	301,000.00	0.0002	60.20	8.00	68.20	AGOSTADERO 2da
2085	07-0163-001	3.812088	*	4,746,262.50	18,093,170.32	0.0002	3,618.63	8.00	3,626.63	VALOR DE ZONA

067 PUERTO VALLARTA

TABLA DE VALORES

Para efectos de cumplir con lo establecido en los artículos 13 fracción IX, 62 y 63 de la Ley de Catastro Municipal del Estado de Jalisco, turno a valores las tablas de valores unitarios devaluados acordados por el "Consejo Técnico de Catastro" propuestas para el ejercicio del año 2018 de conformidad al artículo 62 de la ley de Catastro Municipal del Estado de Jalisco.

ATENCIÓN

EL PRESIDENTE DEL CONSEJO TÉCNICO DE CATASTRO MPAL.
C. ING. ARTURO DAVALOS PEÑA

SECRETARIO DEL CONSEJO TÉCNICO DE CATASTRO MPAL.
C. L.C.P. RICARDO RENE RODRIGUEZ RAMIREZ

CONSEJERO TITULAR DEL CATASTRO MUNICIPAL
C. LIC. GUILLERMO MANTANO QUINTERO

CONSEJERO TITULAR REGIDOR REPRESENTANTE DEL
H. AYUNTAMIENTO
C. GILBERTO LORENZO RODRIGUEZ

CONSEJERO TITULAR SECTOR EMPRESARIAL Y COMERCIAL.
C. ARNULFO ORTEGA CONTRERAS

CONSEJERO REPRESENTANTE DEL SECTOR AGROPECUARIO.
C. OSCAR AVALOS BERNAL

CONSEJERO TITULAR DE FINCAS URBANAS.
C. SALVADOR PEÑA CHAVEZ

CONSEJERO DE LA ASOCIACION DE VALUADORES O DEL
CONSEJO INTEGRAL DE VALUADORES.
C. ARO. EFRAIN SANCHEZ DURAN

CONSEJO TÉCNICO MUNICIPAL
DE PUERTO VALLARTA
CONSEJO TÉCNICO
DE CATASTRO
MUNICIPAL

DIRECCIÓN DE PROCESOS LEGISLATIVOS
AYUNTAMIENTO
FOLIO DE: 99 DE: 124
RECIBIDO: ENTREGO: H

H. CONGRESO DEL ESTADO

TABLA DE VALORES
CORRIDA DE VALORES RUSTICOS BALDIOS
PUERTO VALLARTA
AYUNTAMIENTO DE PUERTO VALLARTA
AÑO 2018 99

107

CORRIDA DE VALORES DEL MUNICIPIO DE PUERTO VALLARTA

TERRENOS RUSTICOS CON CONSTRUCCIONES VIGENTES

CUENTA	CLAVE	SUPERFICIE TERRENO HAS.	TIPO DE SUELO	VALOR UNITARIO HECTAREA	VALOR TOTAL DEL TERRENO	CLASIFICACION CATASTRAL CONSTRUCCION FRACC. (1)	SUPERFICIE CONST. (1) m2.	VALOR UNITARIO m2. CONST. (1)	SUBTOTAL VALOR CONSTRUCCION (1)	CLASIFICACION CATASTRAL CONSTRUCCION FRACC. (2)	SUPERFICIE CONST. (2) m2.	VALOR UNITARIO m2. CONST. (2)	SUBTOTAL VALOR CONSTRUCCION (2)	VALOR TOTAL CONSTRUCCIONES Y TERRENO	VALOR TOTAL CONSTRUCCIONES Y TERRENO	TASA	IMPUESTO PREDIAL DIRECTO BIMESTRAL	MONTO CUOTA FUA BIMESTRAL	IMPUESTO PREDIAL BIMESTRAL CON CUOTA FUA	OBSERVACIONES
2010	07-0365-002	1.01	*	1303750	1377427.00	IJUB	850	3100	2635000.00					2635000.00	4312427.00	0.0002	802.48	8.00	810.48	VALOR DE ZONA
1001	05-0766-004	2.023751	*	8820000	24905483.02	IER	31.97	2050	64720.50					64720.50	24990204.32	0.0002	4,998.04	0.00	5006.04	VALOR DE ZONA

TERRENOS RUSTICOS CON CONSTRUCCIONES PROPUESTAS

CUENTA	CLAVE	SUPERFICIE TERRENO HAS.	TIPO DE SUELO	VALOR UNITARIO HECTAREA	VALOR TOTAL DEL TERRENO	CLASIFICACION CATASTRAL CONSTRUCCION FRACC. (1)	SUPERFICIE CONST. (1) m2.	VALOR UNITARIO m2. CONST. (1)	SUBTOTAL VALOR CONSTRUCCION (1)	CLASIFICACION CATASTRAL CONSTRUCCION FRACC. (2)	SUPERFICIE CONST. (2) m2.	VALOR UNITARIO m2. CONST. (2)	SUBTOTAL VALOR CONSTRUCCION (2)	VALOR TOTAL CONSTRUCCIONES Y TERRENO	VALOR TOTAL CONSTRUCCIONES Y TERRENO	TASA	IMPUESTO PREDIAL DIRECTO BIMESTRAL	MONTO CUOTA FUA BIMESTRAL	IMPUESTO PREDIAL BIMESTRAL CON CUOTA FUA	OBSERVACIONES
2010	07-0365-002	1.01	*	1,431,500	1,440,299.00	IJUB	850	3100	2635000.00					2,635,000.00	4,081,299.00	0.0002	816.25	8.00	824.25	VALOR DE ZONA
1001	05-0766-004	2.023751	*	8,261,000	26,156,758.01	IER	31.97	2050	64720.50					64,720.50	26,221,478.51	0.0002	5,247.60	0.00	5,255.00	VALOR DE ZONA

067 PUERTO VALLARTA

TABLA DE VALORES

Para efectos de cumplir con lo estipulado en los artículos 12 bis de la Ley de Catastro Municipal del Estado de Jalisco, como a sus efectos las tablas de valores actualizadas por el Consejo Técnico de Catastro propuestas para el ejercicio del año 2018 de conformidad al artículo 12 de la Ley de Catastro Municipal del Estado de Jalisco.

ATENCIÓN
EL PRESIDENTE DEL CONSEJO TÉCNICO DE CATASTRO MPAL.
C. ING. ARTURO DAVALOS PEÑA
SECRETARIO DEL CONSEJO TÉCNICO DE CATASTRO MPAL.
C. L.C.P. RICARDO RENE RODRIGUEZ RAMIREZ
CONSEJERO TITULAR POR CATASTRO MUNICIPAL
C. LIC. GUILLERMO MANZANO QUINTERO
CONSEJERO TITULAR REGIDOR REPRESENTANTE DEL H. AYUNTAMIENTO
C. GILBERTO LORENZO RODRIGUEZ
CONSEJERO TITULAR SECTOR EMPRESARIAL Y COMERCIAL
C. ARNULFO ORTEGA CONTRERAS
CONSEJERO REPRESENTANTE DEL SECTOR AGROPECUARIO
C. OSCAR AVALOS BERNAL
CONSEJERO TITULAR DE FINCAS URBANAS.
C. SALVADOR PEÑA CHAVEZ
CONSEJERO DE LA ASOCIACION DE VALUADORES O DEL CONSEJERO INTEGRAL DE VALUADORES.
C. ARO. EFRAIN SANCHEZ BURAN

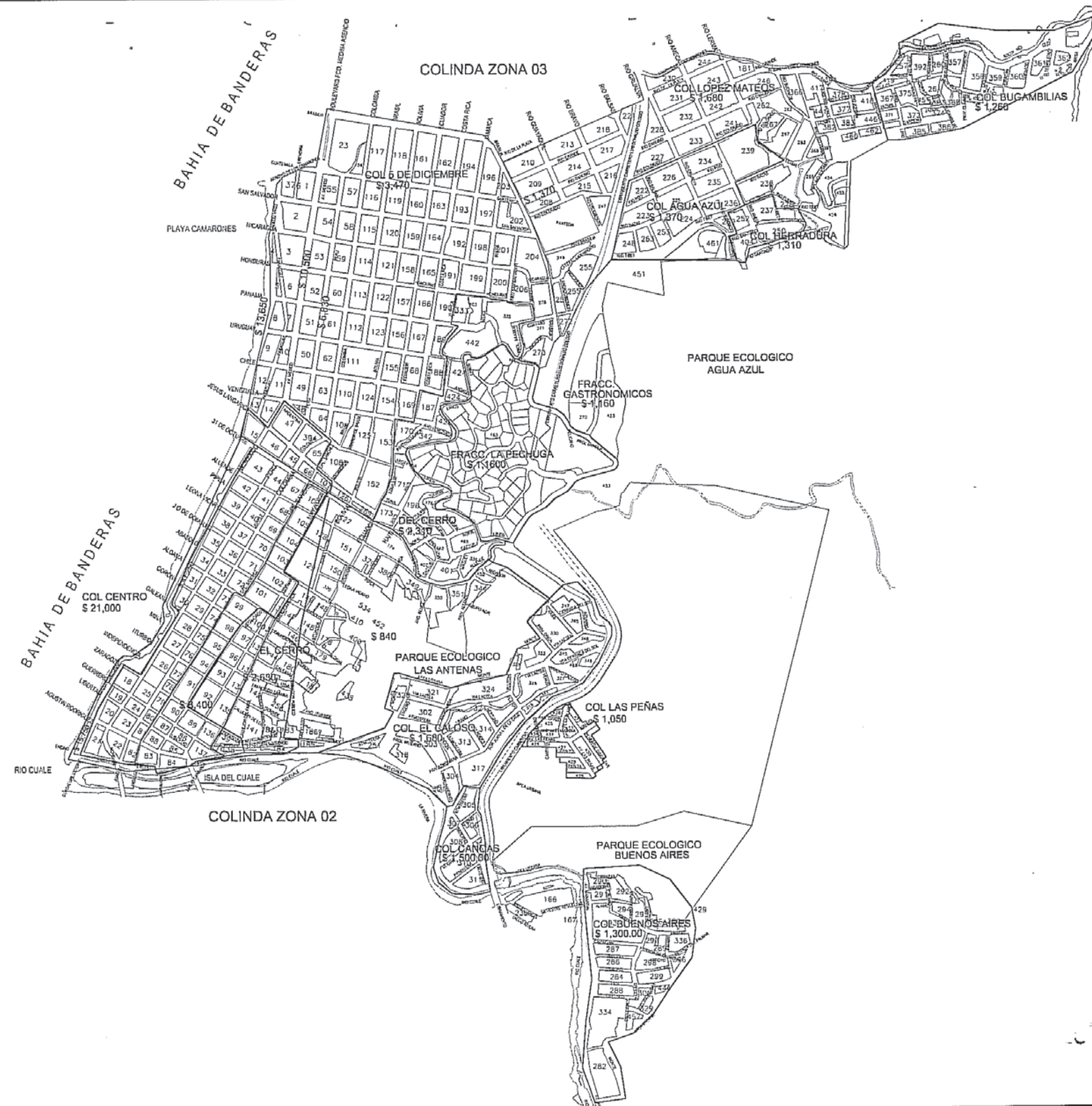


DIRECCION DE PROCESOS LEGISLATIVOS
FOJA No. 100
DE: 12d
REGIDRO: C
ENTREGO: H

H. CONGRESO DEL ESTADO

TABLA DE VALORES
CORRIDA DE VALORES RUSTICOS SE-00
PUERTO VALLARTA
H. AYUNTAMIENTO DE PUERTO VALLARTA
AÑO 2018
100

108




067 PUERTO VALLARTA
VALORES DE MERCADO
DE TERRENOS URBANOS

CONSEJERO TITULAR POR CATASTRO MUNICIPAL

Guillermo Manzano
LIC. GUILLERMO MANZANO QUINTERO

DIRECCIÓN DE PROCESOS LEGISLATIVOS
FOJA No. 101
DE: 12d
RECIBO: e
ENTREGO: /



CONSEJERO DE LA ASOCIACION DE VALUADORES O DEL
CONSEJERO INTEGRAL DE VALUADORES.

Efraim Sanchez Duran
C. ARQ. EFRAIN SANCHEZ DURAN

067 110
[Signature]

VALORES DE MERCADO	ZONA 001	
PUERTO VALLARTA M. AYUNTAMIENTO DE PUERTO VALLARTA		
AÑO 2018	VM1	PUERTO VALLARTA M. AYUNTAMIENTO



067 PUERTO VALLARTA
VALORES DE MERCADO
DE TERRENOS URBANOS

CONSEJERO TITULAR FOR CATASTRO MUNICIPAL.

Guillermo Manzano Quintero
C. LIC. GUILLERMO MANZANO QUINTERO

DIRECCION DE PROCESOS LEGISLATIVOS	FOJA N.º 107	RECIBIO: C
	DE: H	ENTREGO: H

CONSEJERO DE LA ASOCIACION DE VALUADORES O DEL
CONSEJERO INTEGRAL DE VALUADORES.

Efrain Sanchez Duran
C. ARQ. EFRAIN SANCHEZ DURAN

000111
H

VALORES DE MERCADO	ZONA 002	
PUERTO VALLARTA		



067 PUERTO VALLARTA
VALORES DE MERCADO
DE TERRENOS URBANOS

CONSEJERO TITULAR POR CATASTRO MUNICIPAL

Guillermo Manzano Quintero

C. LIC. GUILLERMO MANZANO QUINTERO

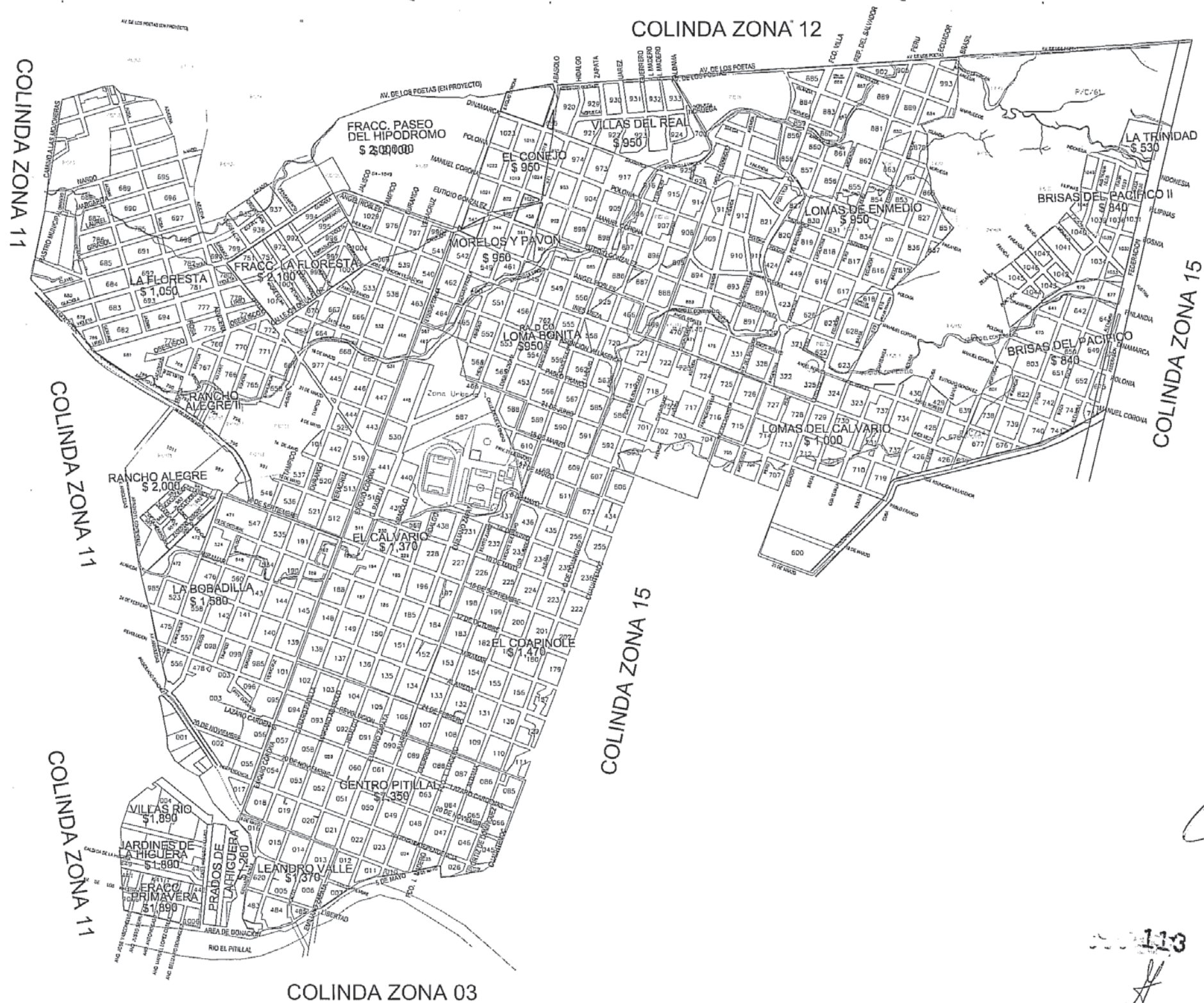
DIRECCION DE PROCESOS LEGISLATIVOS	FOJA No. 103	RECIBIO: <i>l</i>
	DE: 124	ENTREGO: <i>H</i>

CONSEJERO DE LA ASOCIACION DE VALUADORES O DEL
CONSEJERO INTEGRAL DE VALUADORES.

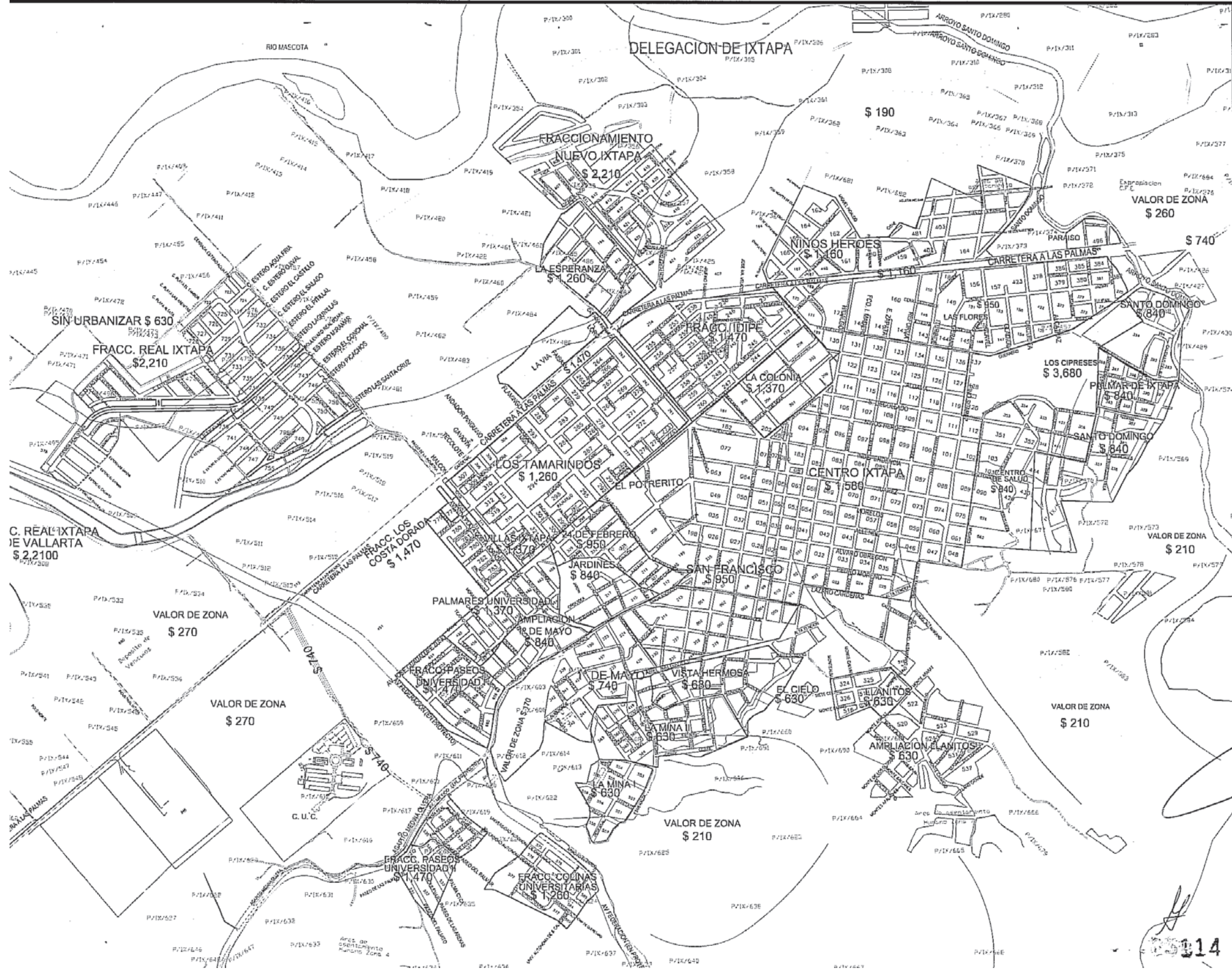
Efrain Sanchez Duran

C. ARQ. EFRAIN SANCHEZ DURAN

VALORES DE MERCADO	ZONA 003	
PUERTO VALLARTA AYUNTAMIENTO DE PUERTO VALLARTA		
AÑO 2018	VM3	PUERTO VALLARTA AYUNTAMIENTO




067 PUERTO VALLARTA						
VALORES DE MERCADO DE TERRENOS URBANOS						
CONSEJERO TITULAR POR CASTRO MUNICIPAL						
<i>Guillermo Manzano Quintero</i>						
C. LIC. GUILLERMO MANZANO QUINTERO						
<table border="1"> <tr> <td rowspan="2">DIRECCIÓN DE PROCESOS LEGISLATIVOS</td> <td>FOJA No. 105</td> <td>RECIBIO: <i>e</i></td> </tr> <tr> <td>DE: 124</td> <td>ENTREGO: <i>f</i></td> </tr> </table>		DIRECCIÓN DE PROCESOS LEGISLATIVOS	FOJA No. 105	RECIBIO: <i>e</i>	DE: 124	ENTREGO: <i>f</i>
DIRECCIÓN DE PROCESOS LEGISLATIVOS	FOJA No. 105		RECIBIO: <i>e</i>			
	DE: 124	ENTREGO: <i>f</i>				
CONSEJERO DE LA ASOCIACIÓN DE VALUADORES O DEL CONSEJERO INTEGRAL DE VALUADORES.						
<i>Efrain Sánchez Durán</i>						
C. ARQ. EFRAIN SÁNCHEZ DURÁN						
VALORES DE MERCADO	ZONA 001					
PUERTO VALLARTA H. AYUNTAMIENTO DE PUERTO VALLARTA						
AÑO 2018	VM4					



067 PUERTO VALLARTA
VALORES DE MERCADO
DE TERRENOS URBANOS


CONSEJERO TITULAR POR CATASTRO MUNICIPAL

Guillermo Manzano Quintero
 C. LIC. GUILLERMO MANZANO QUINTERO

DIRECCION DE PROCESOS LEGISLATIVOS	FOJ No. 105	RECIBIDO: 12/11/17
	DE: 12/11/17	
 Jalisco		ENTREGO: 12/11/17

CONSEJERO DE LA ASOCIACION DE VALUADORES O DEL CONSEJERO INTEGRAL DE VALUADORES.

Efrain Sanchez Duran
 C. ARQ. EFRAIN SANCHEZ DURAN

VALORES DE MERCADO	ZONA 005	 PUERTO VALLARTA H. AYUNTAMIENTO DE PUERTO VALLARTA
PUERTO VALLARTA H. AYUNTAMIENTO DE PUERTO VALLARTA 2017		



067 PUERTO VALLARTA
VALORES DE MERCADO
DE TERRENOS URBANOS

CONSEJERO TITULAR POR CATASTRO MUNICIPAL

Guillermo Manzano Quintero
C. LIC. GUILLERMO MANZANO QUINTERO

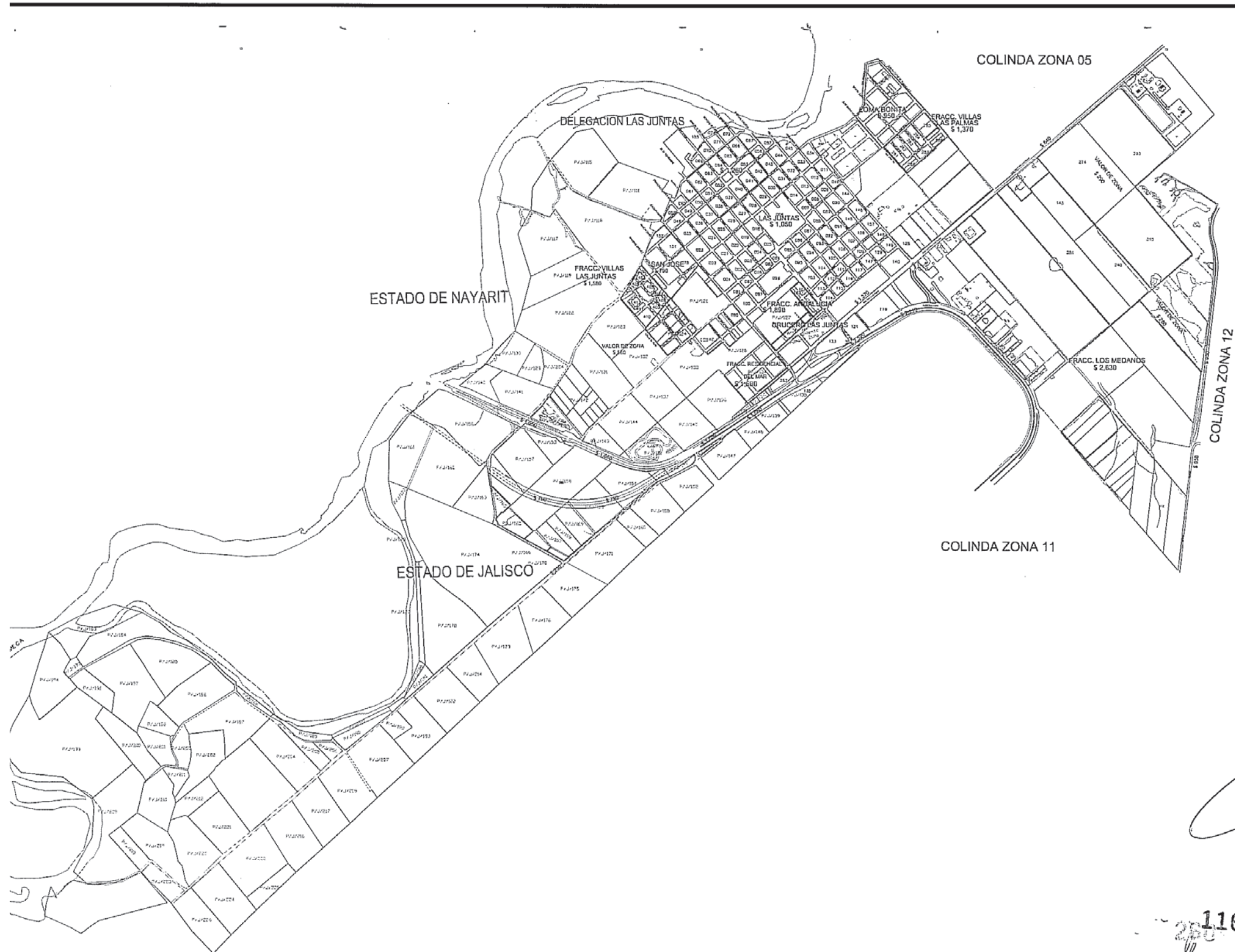
DIRECCIÓN DE PROCESOS LEGISLATIVOS	FOJA No. 106	RECIBIDO: 4
	DE: 124	ENTREGO: 4

CONSEJERO DE LA ASOCIACION DE VALIADORES O DEL
CONSEJERO INTEGRAL DE VALIADORES.

Efrain Sanchez Duran
C. ARQ. EFRAIN SANCHEZ DURAN

115

VALORES DE MERCADO	ZONA 006	
PUERTO VALLARTA AYUNTAMIENTO DE PUERTO VALLARTA	VM6	
AÑO 2018		



067 PUERTO VALLARTA
VALORES DE MERCADO
DE TERRENOS URBANOS

CONSEJERO TITULAR POR CATASTRO MUNICIPAL

Guillermo Manzano Quintero

C. LIC. GUILLERMO MANZANO QUINTERO

DIRECCION DE PROCESOS LEGISLATIVOS
FOJ No. 107
DE: 124
RECIBIDO: e
ENTREGO: /

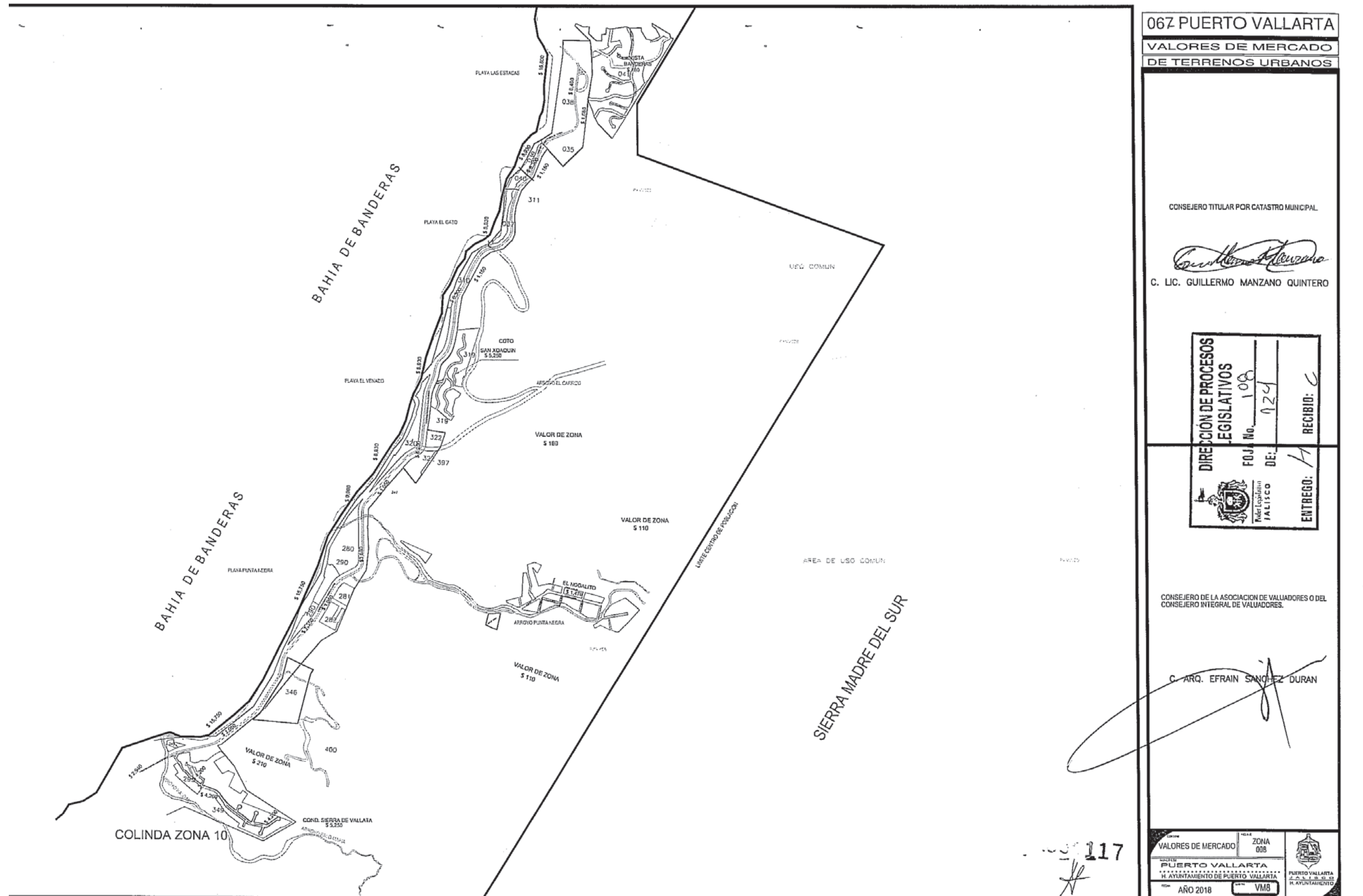
Estado de Jalisco

CONSEJERO DE LA ASOCIACION DE VALUADORES O DEL CONSEJERO INTEGRAL DE VALUADORES.

Efrain Sanchez Duran
C. ARQ. EFRAIN SANCHEZ DURAN

116
250

VALORES DE MERCADO ZONA 007
PUERTO VALLARTA
H. AYUNTAMIENTO DE PUERTO VALLARTA
AÑO 2018 VM7



067 PUERTO VALLARTA
VALORES DE MERCADO
DE TERRENOS URBANOS

CONSEJERO TITULAR POR CATASTRO MUNICIPAL

Guillermo Manzano Quintero
C. LIC. GUILLERMO MANZANO QUINTERO

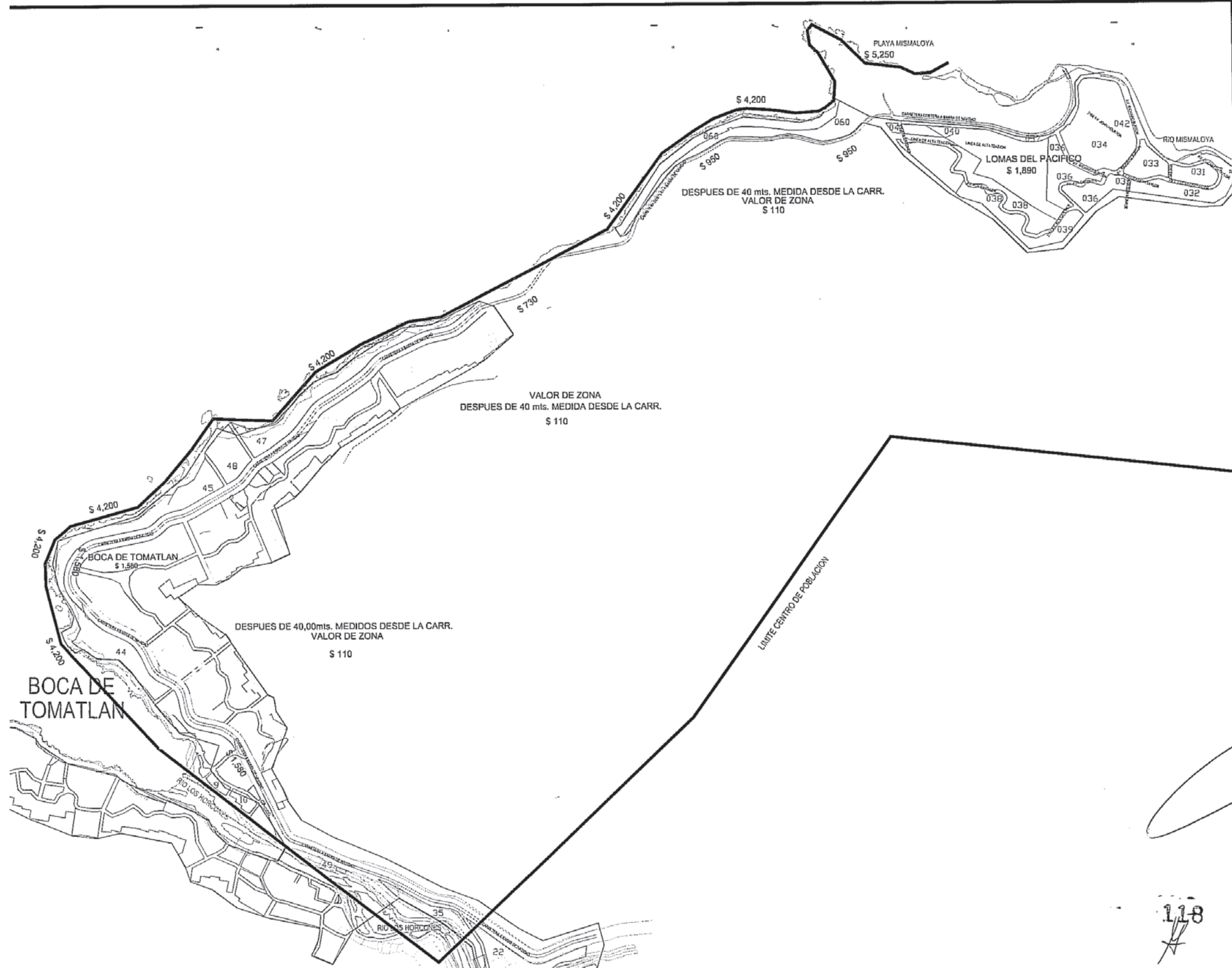
DIRECCIÓN DE PROCESOS LEGISLATIVOS	FOJ No. 108	RECIBIDO: C
	DE: 124	ENTREGO: H

CONSEJERO DE LA ASOCIACION DE VALUADORES O DEL
CONSEJERO INTEGRAL DE VALUADORES.

Efrain Sanchez Duran
C. ARQ. EFRAIN SANCHEZ DURAN

VALORES DE MERCADO	ZONA 008
PUERTO VALLARTA	PUERTO VALLARTA
M. AYUNTAMIENTO DE PUERTO VALLARTA	M. AYUNTAMIENTO
AÑO 2018	VM8

117
[Handwritten signature]



067 PUERTO VALLARTA
VALORES DE MERCADO DE TERRENOS URBANOS

CONSEJERO TITULAR POR CATASTRO MUNICIPAL.
Guillermo Manzano
C. LIC. GUILLERMO MANZANO QUINTERO

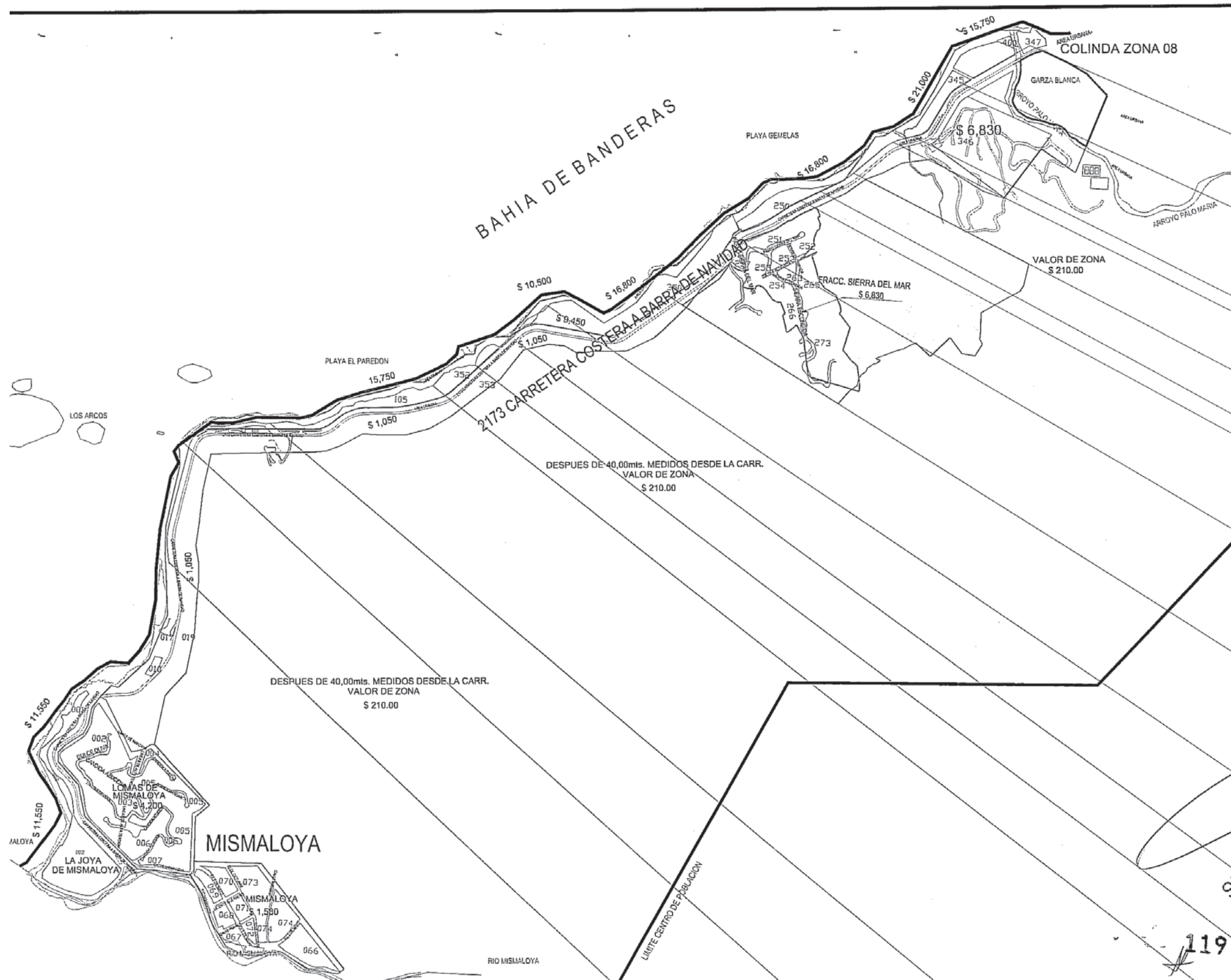
DIRECCIÓN DE PROCESOS LEGISLATIVOS	FOJA No. 109	RECIBID: e
	DE: 174	ENTREGO: H


Poder Legislativo
 JALISCO

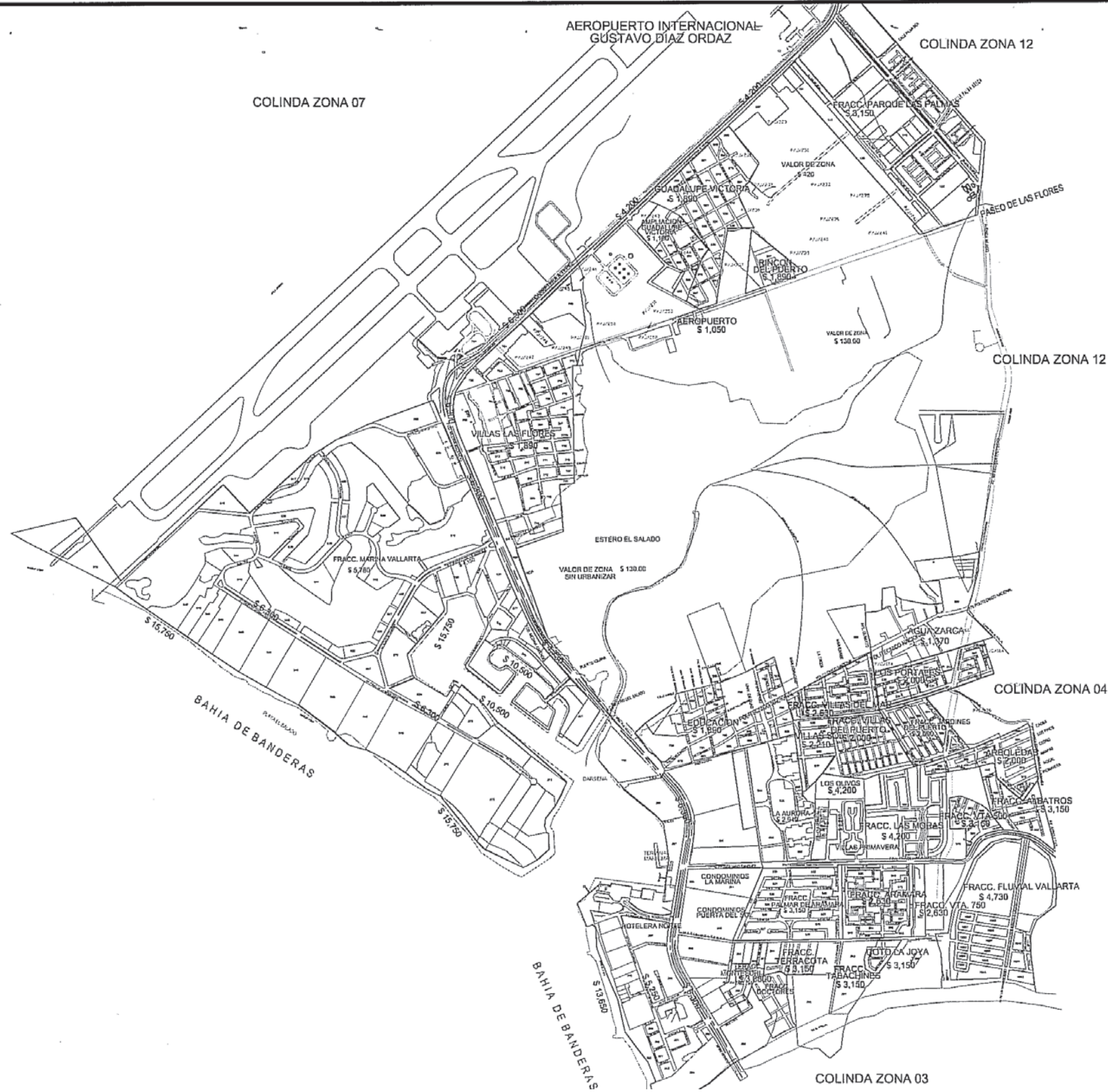
CONSEJERO DE LA ASOCIACION DE VALUADORES O DEL CONSEJERO INTEGRAL DE VALUADORES.
Efrain Sanchez Duran
C. ARQ. EFRAIN SANCHEZ DURAN

118

VALORES DE MERCADO	ZONA 009	PUERTO VALLARTA H. AYUNTAMIENTO DE PUERTO VALLARTA
AÑO 2018	VM9	



067 PUERTO VALLARTA	
VALORES DE MERCADO DE TERRENOS URBANOS	
CONSEJERO TITULAR POR CATASTRO MUNICIPAL	
 C. LIC. GUILLERMO MANZANO QUINTERO	
DIRECCION DE PROCESOS LEGISLATIVOS FOLIO No. 110 DE: 124 RECIBIDO: e	
 ENTREGO:	
CONSEJERO DE LA ASOCIACION DE VALUADORES O DEL CONSEJERO INTEGRAL DE VALUADORES	
C. ARQ. EFRAIN SANCHEZ DURAN 	
VALORES DE MERCADO	ZONA 010
PUERTO VALLARTA	
H. AYUNTAMIENTO DE PUERTO VALLARTA	
AÑO 2016	VM10



067 PUERTO VALLARTA
VALORES DE MERCADO
DE TERRENOS URBANOS

CONSEJERO TITULAR FOR CATASTRO MUNICIPAL

Guillermo Manzano Quintero
C. LIC. GUILLERMO MANZANO QUINTERO

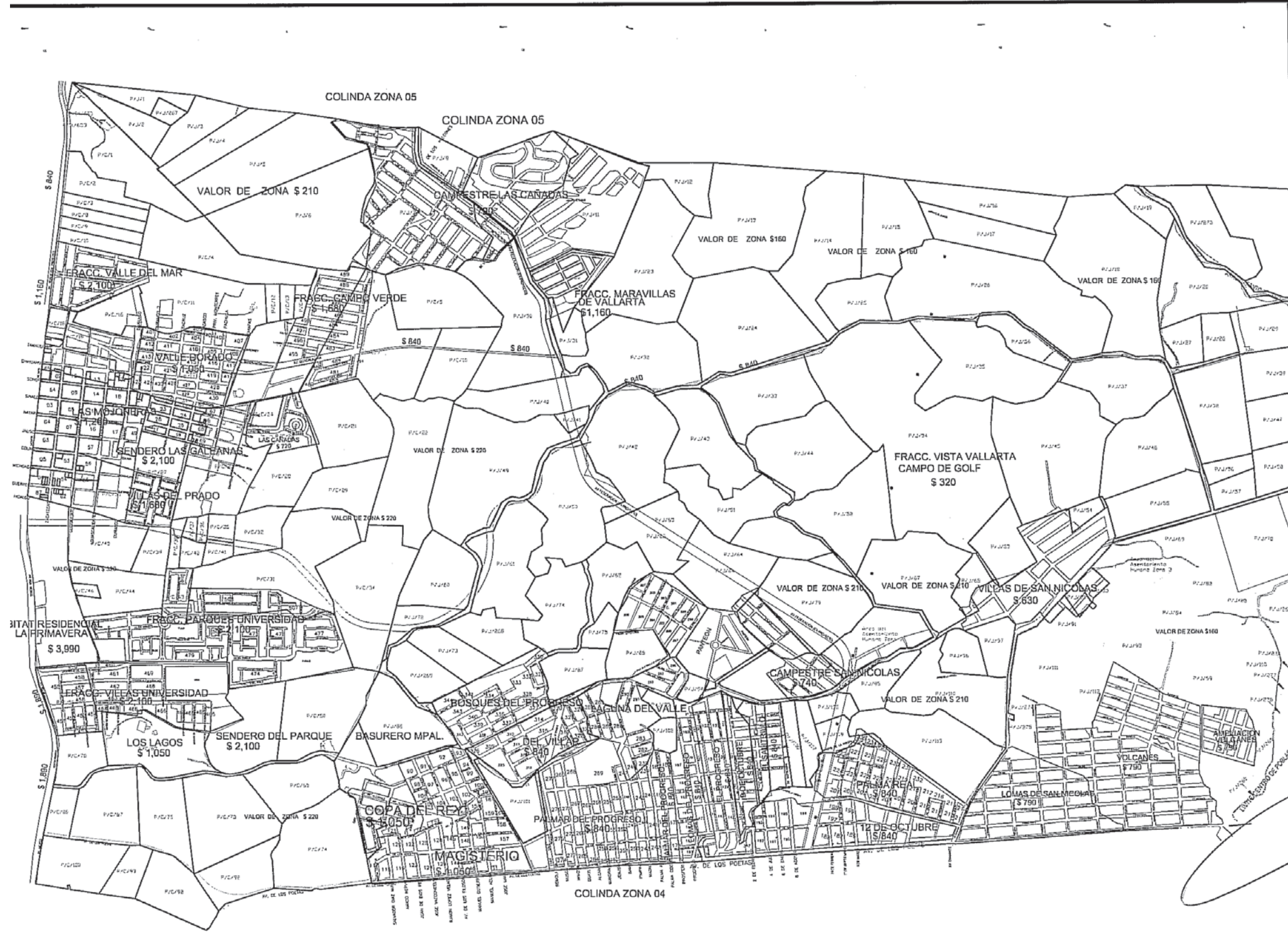
DIRECCIÓN DE PROCESOS LEGISLATIVOS	FOJA No. 111	RECIBIDO: C
	DE: 124	
		ENTREGO: J

CONSEJERO DE LA ASOCIACION DE VALUADORES O DEL
CONSEJERO INTEGRAL DE VALUADORES.

Efrain Sánchez Durán
C. ARG. EFRAIN SANCHEZ DURAN

JUN 120

VALORES DE MERCADO	ZONA 011	
PUERTO VALLARTA	H. AYUNTAMIENTO DE PUERTO VALLARTA	
AÑO 2018	VM11	PUERTO VALLARTA JALISCO H. AYUNTAMIENTO



067 PUERTO VALLARTA
VALORES DE MERCADO
DE TERRENOS URBANOS

CONSEJERO TITULAR POR CATASTRO MUNICIPAL.
Guillermo Manzano
C. LIC. GUILLERMO MANZANO QUINTERO

DIRECCIÓN DE PROCESOS LEGISLATIVOS	FOJA No. 112	RECIBIDO: e
	DE: 12/11	ENTREGO: H

CONSEJERO DE LA ASOCIACIÓN DE VALUADORES O DEL
CONSEJERO INTEGRAL DE VALUADORES.
Efrain Sanchez Duran
C. ARQ. EFRAIN SANCHEZ DURAN

VALORES DE MERCADO	ZONA 012	
PUERTO VALLARTA M. AYUNTAMIENTO DE PUERTO VALLARTA	VM12	
AÑO 2018		



067 PUERTO VALLARTA

VALORES DE MERCADO DE TERRENOS URBANOS

CONSEJERO TITULAR POR CATASTRO MUNICIPAL

Guillermo Manzano Quintero

C. LIC. GUILLERMO MANZANO QUINTERO

DIRECCION DE PROCESOS LEGISLATIVOS

FOJA No 113 DE 124

ENTREGO: F RECIBID: e

ESTADO DE JALISCO

CONSEJERO DE LA ASOCIACION DE VALIADORES O DEL CONSEJERO INTEGRAL DE VALIADORES.

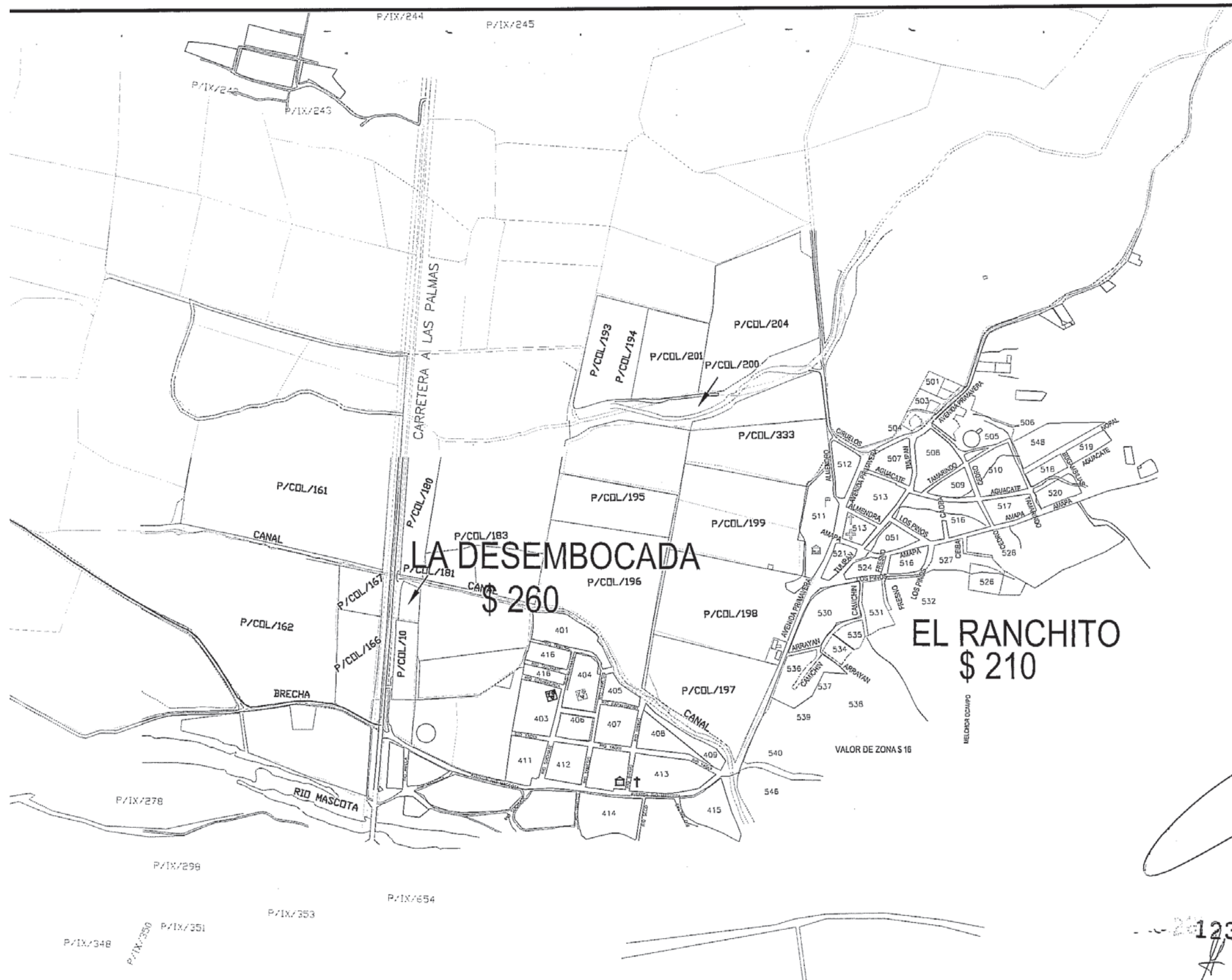
Efrain Sanchez Duran
C. ARQ. EFRAIN SANCHEZ DURAN

VALORES DE MERCADO ZONA 015

PUERTO VALLARTA

AYUNTAMIENTO DE PUERTO VALLARTA

AÑO 2018 VM13



067 PUERTO VALLARTA
VALORES DE MERCADO
DE TERRENOS URBANOS

CONSEJERO TITULAR POR CATASTRO MUNICIPAL

Guillermo Manzano

C. LIC. GUILLERMO MANZANO QUINTERO

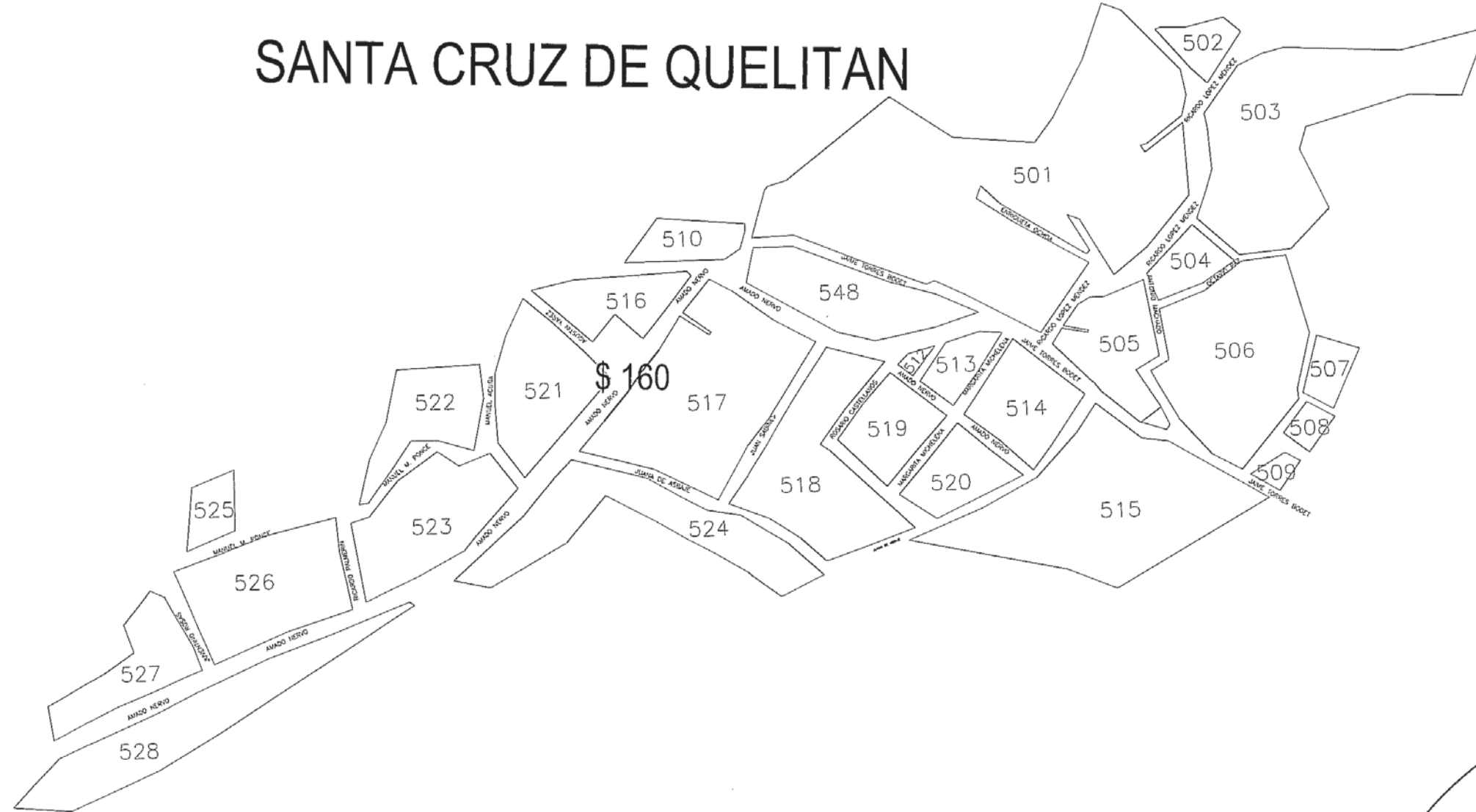
DIRECCIÓN DE PROCESOS LEGISLATIVOS	FOJA No.	114	RECIBIDO: <i>C</i>
	DE:	124	
ENTREGO: <i>H</i>			

CONSEJERO DE LA ASOCIACIÓN DE VALUADORES O DEL
CONSEJERO INTEGRAL DE VALUADORES.

C. ARQ. EFRAIN SANCHEZ DURAN

VALORES DE MERCADO	ZONA 019	
PUERTO VALLARTA H. AYUNTAMIENTO DE PUERTO VALLARTA	VM14	
AÑO 2018		

SANTA CRUZ DE QUELITAN



067 PUERTO VALLARTA
 VALORES DE MERCADO
 DE TERRENOS URBANOS

CONSEJERO TITULAR POR CATASTRO MUNICIPAL

Guillermo Manzano

C. LIC. GUILLERMO MANZANO QUINTERO

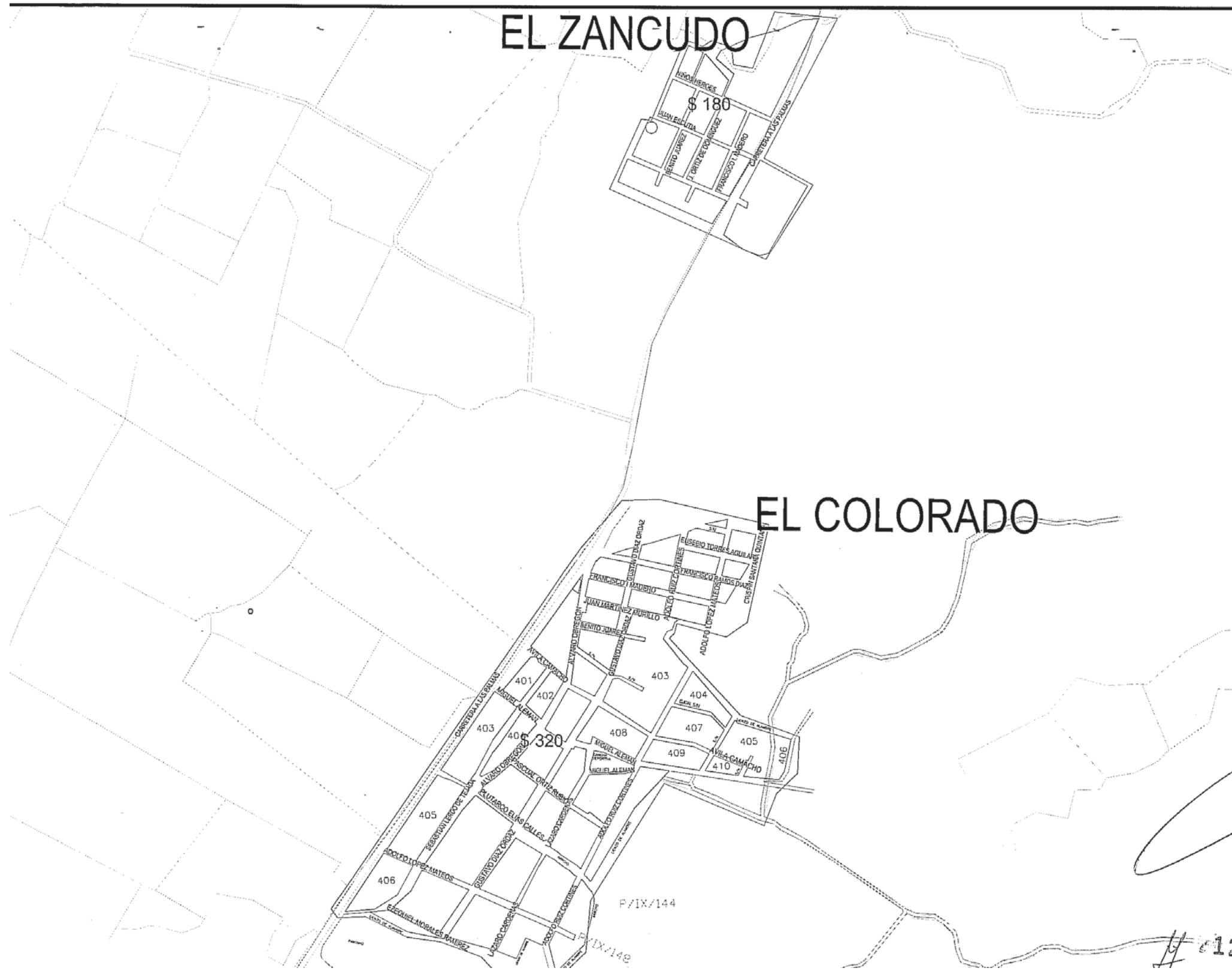
DIRECCIÓN DE PROCESOS LEGISLATIVOS	FOJA No. 115	DE: 124	RECIBID: C
	ENTREGO: A		

CONSEJERO DE LA ASOCIACION DE VALUADORES O DEL CONSEJERO INTEGRAL DE VALUADORES.

Efrain Sanchez Duran
 C. ARC. EFRAIN SANCHEZ DURAN

124
(Handwritten initials)

ZONA VALORES DE MERCADO ZONA 019
 PUERTO VALLARTA
 AYUNTAMIENTO DE PUERTO VALLARTA
 PUERTO VALLARTA, JALISCO, MEXICO



067 PUERTO VALLARTA
VALORES DE MERCADO
DE TERRENOS URBANOS

CONSEJERO TITULAR POR CATASTRO MUNICIPAL

Guillermo Manzano

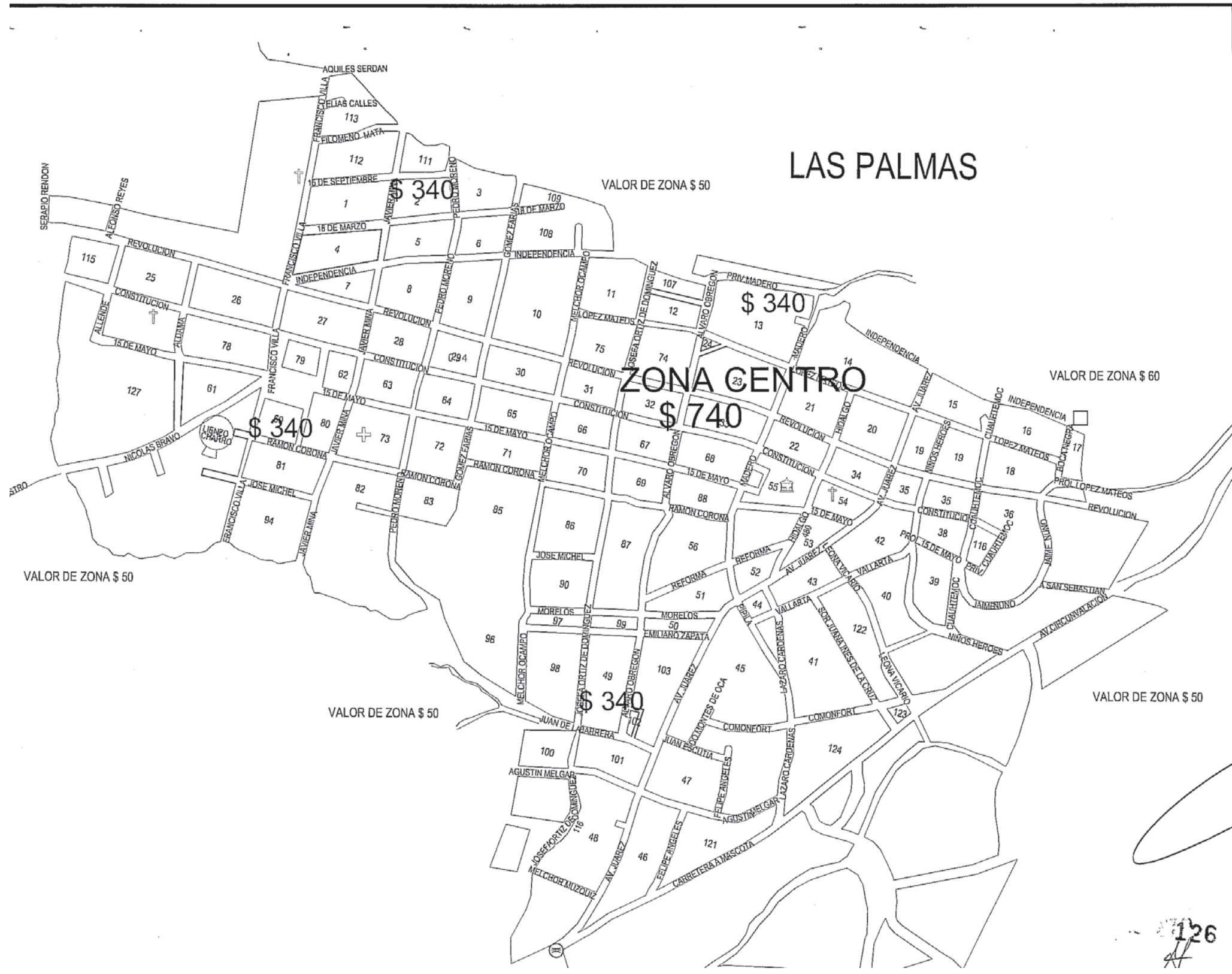
C. LIC. GUILLERMO MANZANO QUINTERO

DIRECCION DE PROCESOS LEGISLATIVOS	FOJA N°	116	RECIBIO: <i>E</i>
	DE:	124	
ENTREGO:		<i>H</i>	

CONSEJERO DE LA ASOCIACION DE VALUADORES O DEL
CONSEJERO INTEGRAL DE VALUADORES.


Efrain Sanchez Duran
C. ARQ. EFRAIN SANCHEZ DURAN

VALORES DE MERCADO	ZONA 019
PUERTO VALLARTA M. AYUNTAMIENTO DE PUERTO VALLARTA	



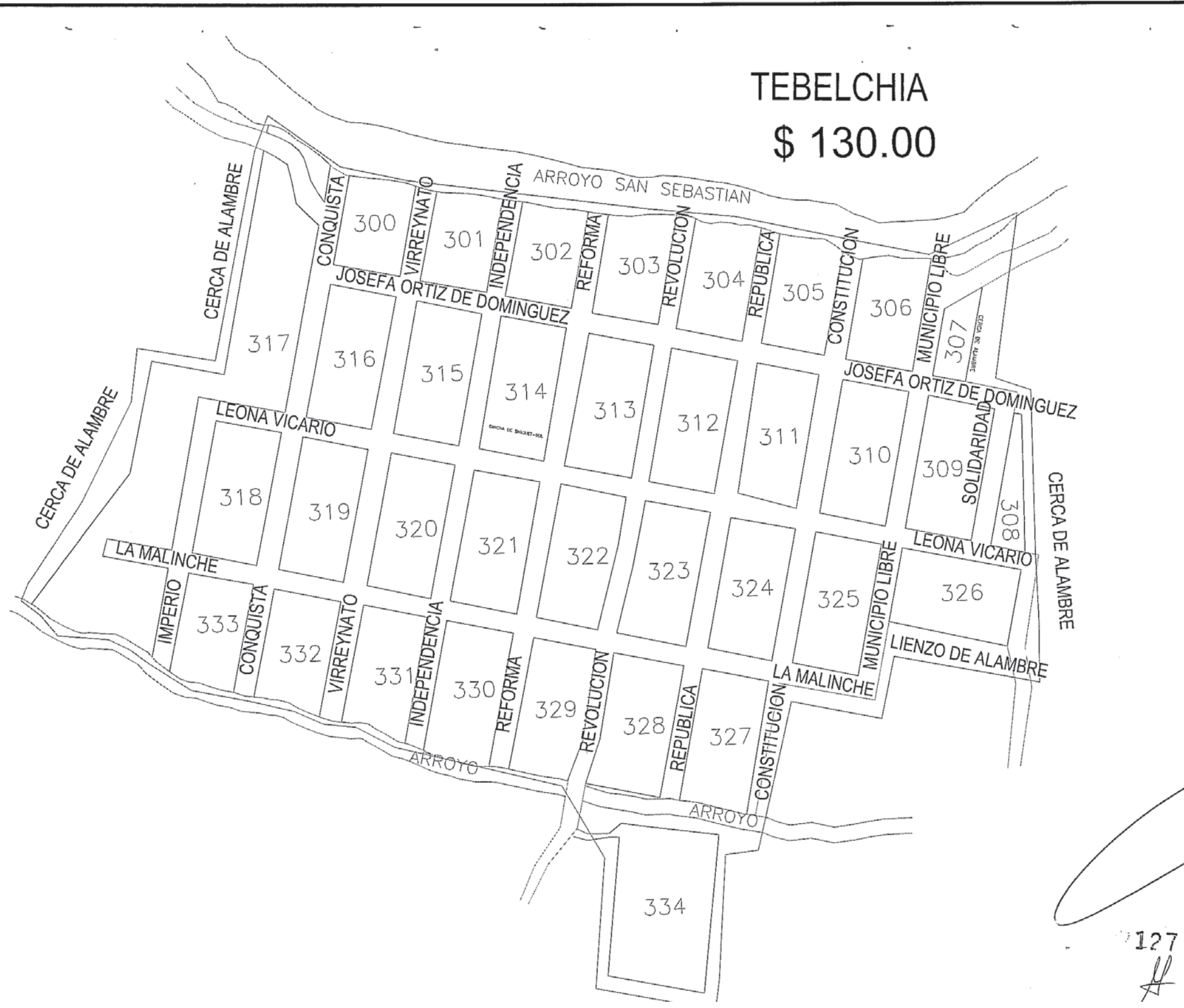
067 PUERTO VALLARTA
 VALORES DE MERCADO
 DE TERRENOS URBANOS

CONSEJERO TITULAR POR CATASTRO MUNICIPAL.
Guillermo Manzano Quintero
 C. LIC. GUILLERMO MANZANO QUINTERO

ENTREGO: <i>H</i>	RECIBIO: <i>H</i>
 DIRECCION DE PROCESOS LEGISLATIVOS FOLIA No. 117 DE: 124	

CONSEJERO DE LA ASOCIACION DE VALUADORES O DEL CONSEJERO INTEGRAL DE VALUADORES.
Efrain Sanchez Duran
 C. ARG. EFRAIN SANCHEZ DURAN


VALORES DE MERCADO	ZONA 020
PUERTO VALLARTA AYUNTAMIENTO DE PUERTO VALLARTA PUERTO VALLARTA AYUNTAMIENTO	



067 PUERTO VALLARTA
VALORES DE MERCADO
DE TERRENOS URBANOS

CONSEJERO TITULAR POR CATASTRO MUNICIPAL

Guillermo Manzano
C. LIC. GUILLERMO MANZANO QUINTERO

DIRECCIÓN DE PROCESOS LEGISLATIVOS	FOJA No. 118	RECIBIDO: <i>[Signature]</i>
	DE: 124	
 Poder Legislativo JALISCO		ENTREGO: H

CONSEJERO DE LA ASOCIACION DE VALUADORES O DEL
CONSEJERO INTEGRAL DE VALUADORES.

C. ARQ. EFRAIN SANCHEZ DURAN

VALORES DE MERCADO	ZONA 020	 PUERTO VALLARTA AYUNTAMIENTO DE PUERTO VALLARTA
AÑO 2018		

127
[Signature]



067 PUERTO VALLARTA

VALORES DE MERCADO DE TERRENOS RUSTICOS

CONSEJERO TITULAR POR CATASTRO MUNICIPAL.

Guillermo Manzano
 C. LIC. GUILLERMO MANZANO QUINTERO

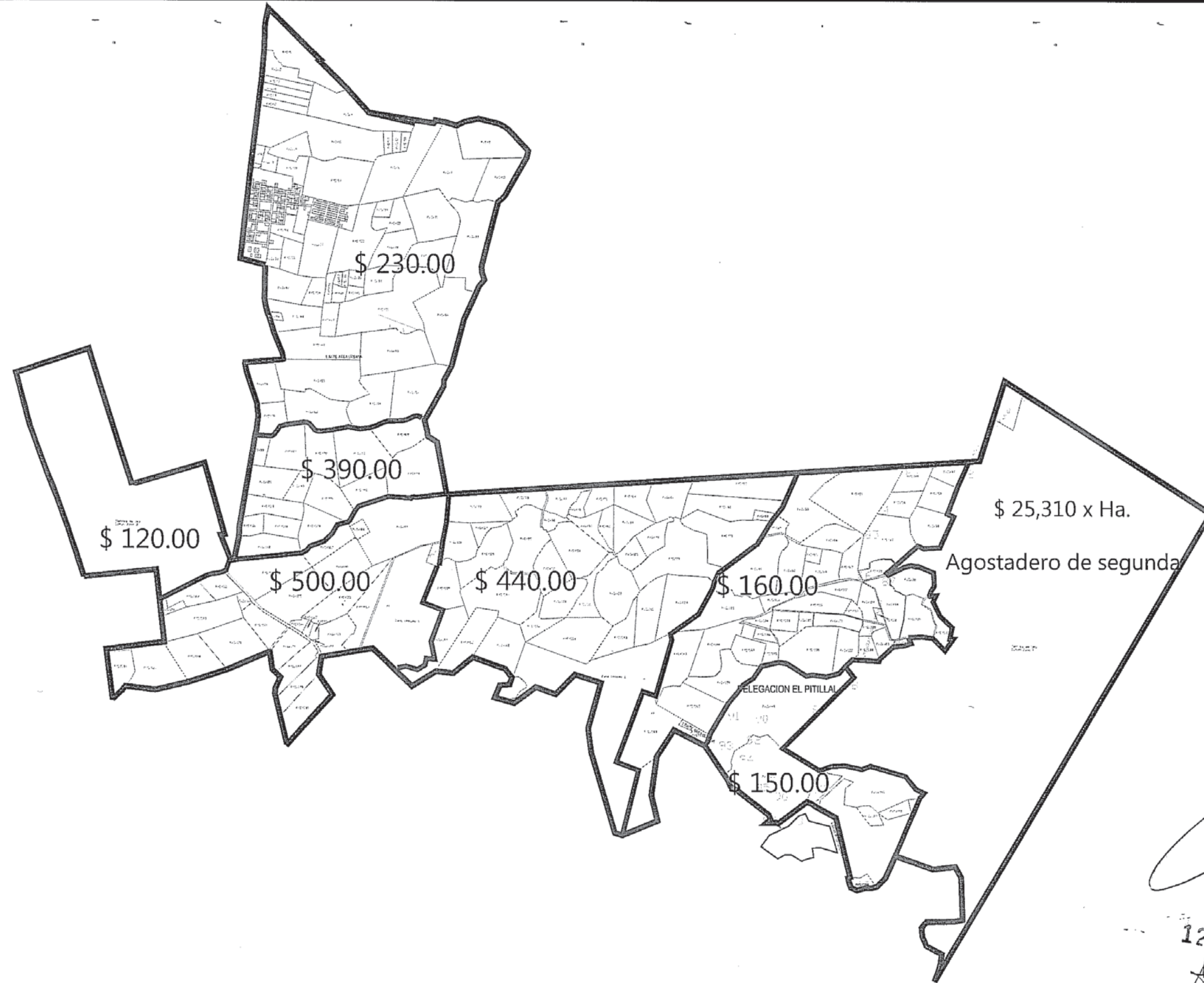
DIRECCION DE PROCESOS LEGISLATIVOS	FOJA No	119	ENTREGO: H RECIBIO: C
	DE:	124	
		ENTREGO: H RECIBIO: C	

CONSEJERO DE LA ASOCIACION DE VALUADORES O DEL CONSEJERO INTEGRAL DE VALUADORES.

Efrain Sanchez Duran
 C. ARQ. EFRAIN SANCHEZ DURAN

128

VALORES DE MERCADO	EJIDO VALLARTA	
PUERTO VALLARTA H. AYUNTAMIENTO DE PUERTO VALLARTA		
15 de Noviembre de 2017	VM19	PUERTO VALLARTA H. AYUNTAMIENTO




067 PUERTO VALLARTA
VALORES DE MERCADO
DE TERRENOS URBANOS

CONSEJERO TITULAR POR CATASTRO MUNICIPAL

Guillermo Manzano


C. LIC. GUILLERMO MANZANO QUINTERO

DIRECCIÓN DE PROCESOS LEGISLATIVOS	FOJA No. 20	RECIBIDO: /
	DE: 124	ENTREGO: /

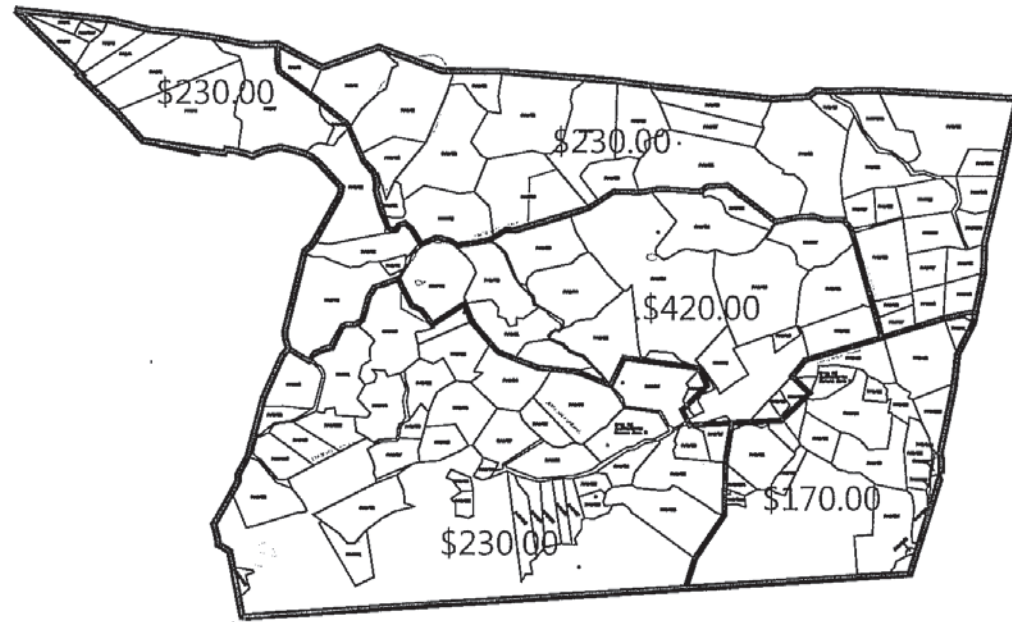
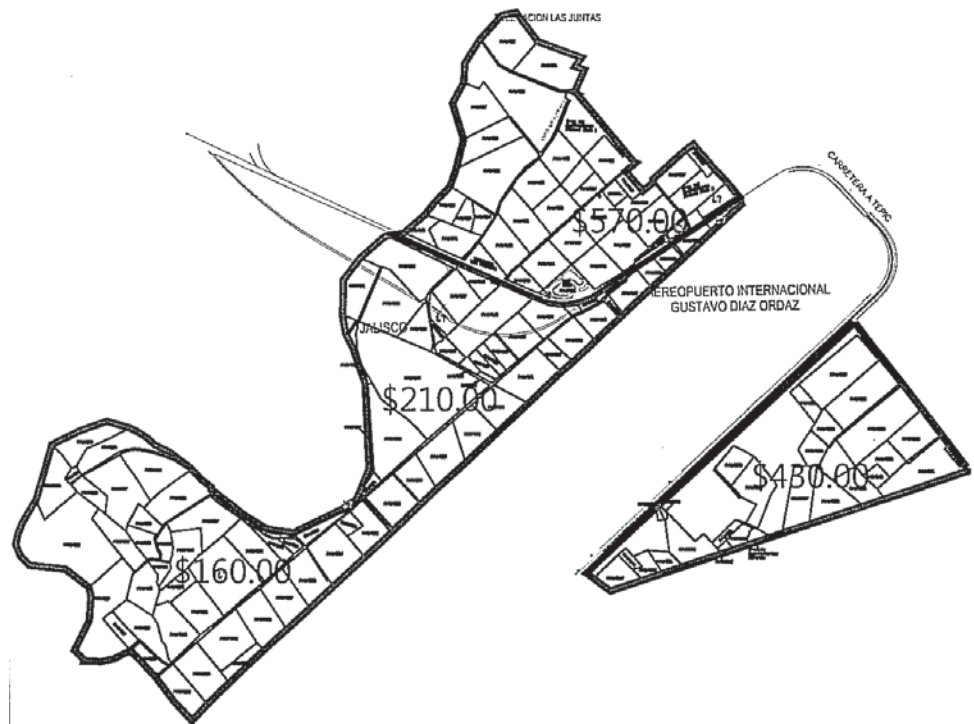

 Poder Legislativo
 JALISCO

CONSEJERO DE LA ASOCIACION DE VALUADORES O DEL
CONSEJERO INTEGRAL DE VALUADORES.

Efrain Sanchez Duran
C. ARC. EFRAIN SANCHEZ DURAN

VALORES DE MERCADO	EJIDO COAPINOLE	
PUERTO VALLARTA		
AYUNTAMIENTO DE PUERTO VALLARTA		

126
[Signature]



067 PUERTO VALLARTA
 VALORES DE MERCADO
 DE TERRENOS URBANOS

CONSEJERO TITULAR POR CATASTRO MUNICIPAL

Guillermo Manzano Quintero

C. LIC. GUILLERMO MANZANO QUINTERO

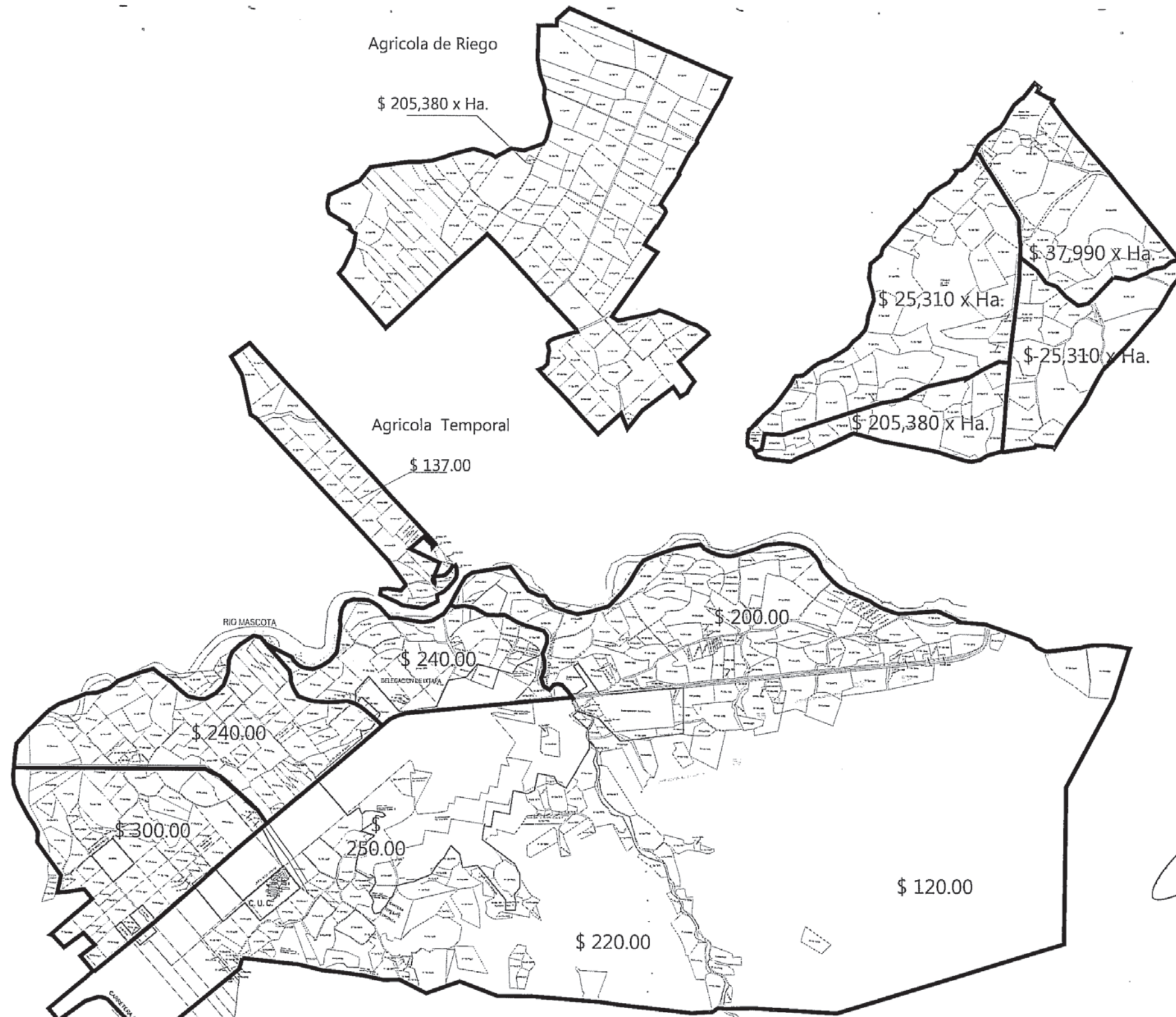
DIRECCIÓN DE PROCESOS LEGISLATIVOS
 FOLIO No. 121 DE: 124
 ENTREGO: A RECIBIO: P
 Jalisco

CONSEJERO DE LA ASOCIACIÓN DE VALUADORES O DEL CONSEJERO INTEGRAL DE VALUADORES.

Efrain Sánchez Durán
 C. ARQ. EFRAIN SANCHEZ DURAN

130

VALORES DE MERCADO EJIDO LAS JUNTAS
 PUERTO VALLARTA
 H. AYUNTAMIENTO DE PUERTO VALLARTA
 2017 VM21




067 PUERTO VALLARTA
VALORES DE MERCADO
DE TERRENOS URBANOS

CONSEJERO TITULAR POR CATASTRO MUNICIPAL

Guillermo Manzano

C. LIC. GUILLERMO MANZANO QUINTERO

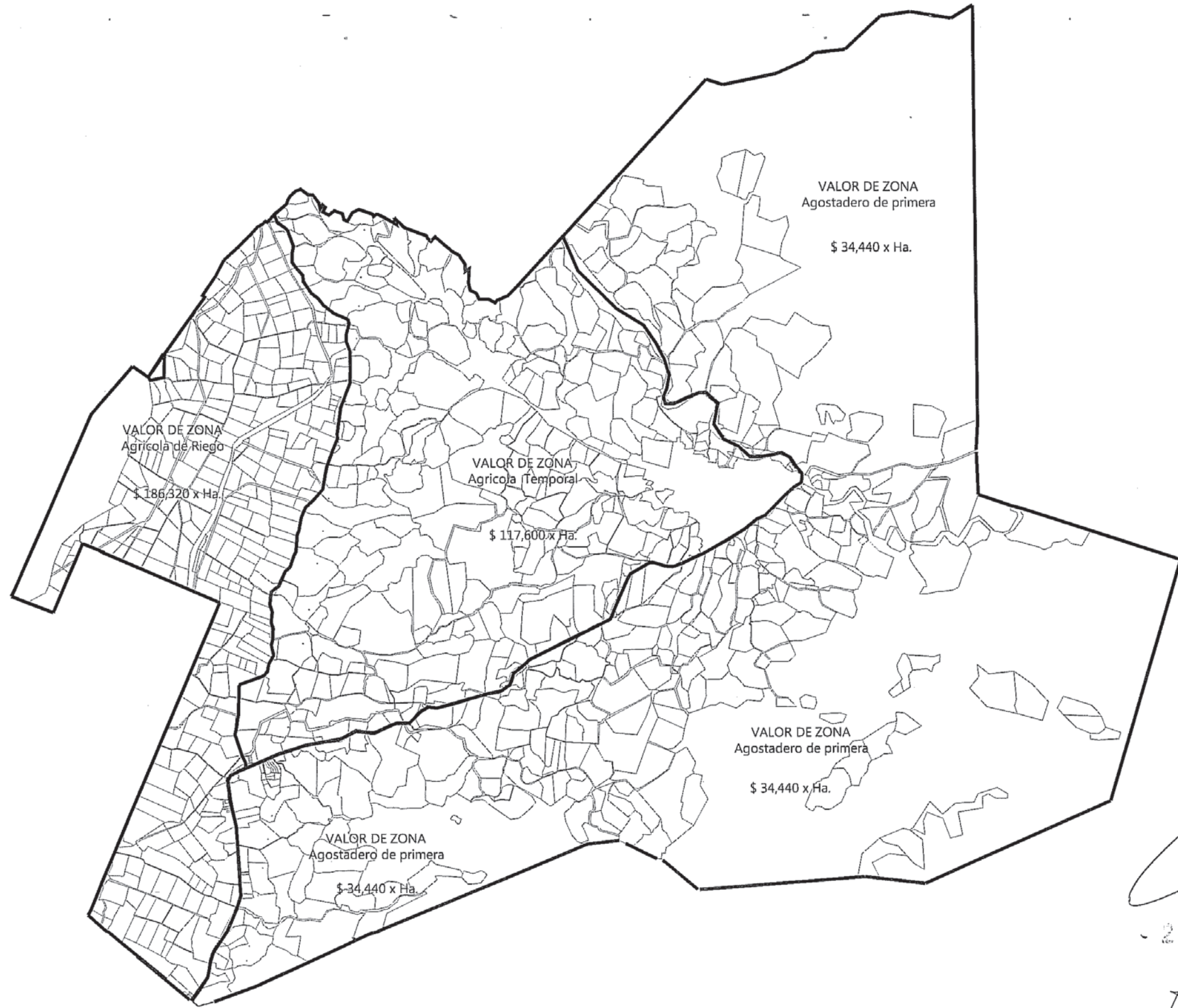
DIRECCIÓN DE PROCESOS LEGISLATIVOS	FOJA No. 122	RECIBIO: e
	DE: 174	ENTREGO: H
 Poder Legislativo JALISCO		

CONSEJERO DE LA ASOCIACION DE VALUADORES O DEL
CONSEJERO INTEGRAL DE VALUADORES.

C. ARQ. EFRAIN SANCHEZ DURAN

[Handwritten signature]

VALORES DE MERCADO	EJIDO XTAPA	
PUERTO VALLARTA EL AYUNTAMIENTO DE PUERTO VALLARTA 20000000000 H. AYUNTAMIENTO		



067 PUERTO VALLARTA
 VALORES DE MERCADO
 DE TERRENOS URBANOS

CONSEJERO TITULAR POR CATASTRO MUNICIPAL

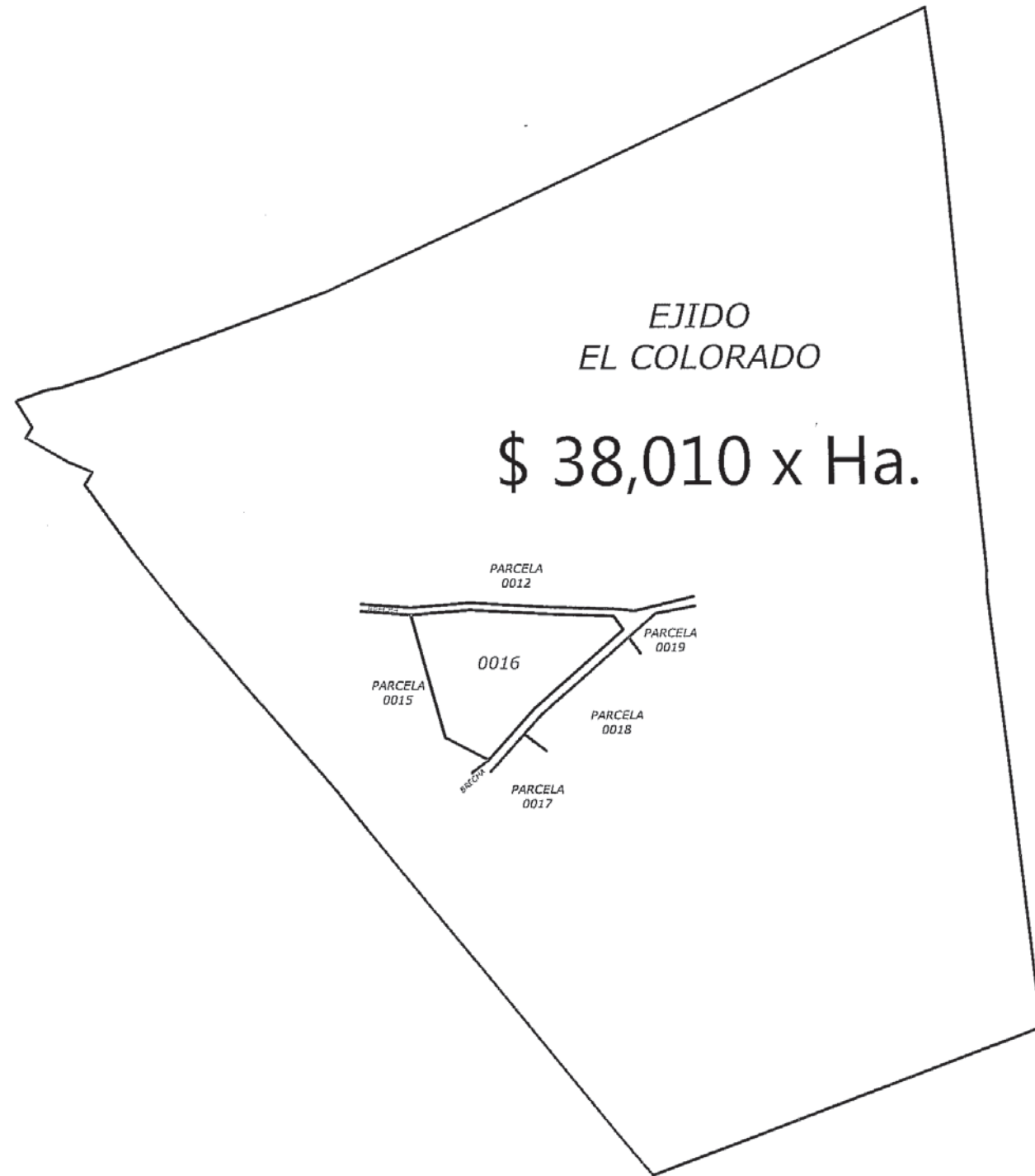
 C. LIC. GUILLERMO MANZANO QUINTERO

DIRECCIÓN DE PROCESOS LEGISLATIVOS	FOJAS	DE	RECIBIDO:
	123	124	H
ENTREGO:			

CONSEJERO DE LA ASOCIACION DE VALUADORES O DEL
 CONSEJERO INTEGRAL DE VALUADORES.
 C. ARG. EFRAIN SANCHEZ BURAN

2182


VALORES DE MERCADO EJIDO LAS PALMAS
 PUERTO VALLARTA
 H. AYUNTAMIENTO DE PUERTO VALLARTA
 AÑO 2018 VM23



067 PUERTO VALLARTA
VALORES DE MERCADO
DE TERRENOS URBANOS

CONSEJERO TITULAR POR CATASTRO MUNICIPAL


C. LIC. GUILLERMO MANZANO QUINTERO

DIRECCIÓN DE PROCESOS LEGISLATIVOS	FEJA No. 124	
	D: 124	RECIBIO: c
		ENTREGO:

CONSEJERO DE LA ASOCIACION DE VALUADORES O DEL
CONSEJERO INTEGRAL DE VALUADORES.

C. ARO. EFRAIN SANCHEZ DURAN

277133
H

VALORES DE MERCADO	EJIDO EL COLORADO	
PUERTO VALLARTA		
H. AYUNTAMIENTO DE PUERTO VALLARTA		
AÑO 2018	VM24	PUERTO VALLARTA

EL SUSCRITO SECRETARIO GENERAL DEL HONORABLE CONGRESO DEL ESTADO LIBRE Y SOBERANO DE JALISCO DE CONFORMIDAD A LO DISPUESTO POR EL ARTÍCULO 49 FRACCIÓN XV DE LA LEY ORGÁNICA DEL PODER LEGISLATIVO DEL ESTADO DE JALISCO -----

CERTIFICA:

QUE LA(S) PRESENTE(S) FOTOCOPIA(S) EN CIENTO VEINTICUATRO HOJA(S) ÚTIL(ES), SON COPIA FIEL DE LA ORIGINAL QUE SE TUVO A LA VISTA Y QUE CORRESPONDE(N) A LAS TABLAS DE VALORES UNITARIAS DEL MUNICIPIO DE PUERTO VALLARTA; JALISCO, PARA EL EJERCICIO FISCAL 2018, MISMO(S) QUE OBRA(N) EN LOS ARCHIVOS DE ESTE PODER LEGISLATIVO.

SE EXTIENDE LA PRESENTE CERTIFICACIÓN AL DIA 8 DEL MES DE NOVIEMBRE DE 2017.

ATENTAMENTE
SUFRAGIO EFECTIVO NO REELECCIÓN
GUADALAJARA, JAL. MÉXICO

MTRO. JOSÉ ALBERTO LÓPEZ DAMIÁN
SECRETARIO GENERAL



"2017, AÑO DEL CENTENARIO DE LA PROMULGACIÓN DE LA CONSTITUCIÓN POLÍTICA DE LOS ESTADOS UNIDOS MEXICANOS, DE LA CONSTITUCIÓN POLÍTICA DEL ESTADO LIBRE Y SOBERANO DE JALISCO Y DEL NATALICIO DE JUAN RULFO".

[Handwritten signature]
LMM/2017

REQUISITOS PARA PUBLICAR EN EL PERIÓDICO OFICIAL

Los días de publicación son martes, jueves y sábado

Para convocatorias, estados financieros, balances y avisos

1. Que sean originales
2. Que estén legibles
3. Copia del RFC de la empresa
4. Firmados (con nombre y rúbrica)
5. Pago con cheque a nombre de la Secretaría de Planeación, Administración y Finanzas, que esté certificado

Para edictos

1. Que sean originales
2. Que el sello y el edicto estén legibles
3. Que estén sellados (que el sello no invada las letras del contenido del edicto)
4. Firmados (con nombre y rúbrica)

Para los dos casos

- Que no estén escritos por la parte de atrás con ningún tipo de tinta ni lápiz.
- Que la letra sea tamaño normal.
- Que los Balances o Estados Financieros, si son varios, vengan uno en cada hoja.
- La información de preferencia deberá venir en cd o usb, en el programa Word u otro formato editable.

Por falta de alguno de los requisitos antes mencionados, no se aceptará ningún documento para su publicación.

PARA VENTA Y PUBLICACIÓN

Venta

- | | |
|---------------------|---------|
| 1. Número del día | \$23.00 |
| 2. Número atrasado | \$33.00 |
| 3. Edición especial | \$56.00 |

Publicaciones

- | | |
|--|------------|
| 1. Publicación de edictos y avisos notariales por cada palabra | \$5.00 |
| 2. Balances, Estados Financieros y demás publicaciones especiales, por cada página | \$1,217.00 |
| 3. Mínima fracción de 1/4 de página en letra normal | \$312.00 |

Suscripción

- | | |
|--------------------------|------------|
| 1. Por suscripción anual | \$1,212.00 |
|--------------------------|------------|

Tarifas válidas desde el día 1 de enero al 31 de diciembre de 2017

Estas tarifas varían de acuerdo a la Ley de Ingresos del Estado.

Atentamente
Dirección de Publicaciones

Av. Prolongación Alcalde 1351, edificio C, primer piso, CP 44270, Tel. 3819 2720, Fax 3819 2722.
Guadalajara, Jalisco

Punto de Venta y Contratación

Av. Prolongación Alcalde 1855, planta baja, Edificio Archivos Generales, esquina Chihuahua
Teléfono 3819 2300, Extensiones 47306 y 47307. Librería 3819 2476

periodicooficial.jalisco.gob.mx

Quejas y sugerencias: publicaciones@jalisco.gob.mx



S U M A R I O

MARTES 21 DE NOVIEMBRE DE 2017
NÚMERO 12. SECCIÓN XLVI
TOMO CCCXC

DECRETO 26549/LXI/17 que aprueba las Tablas de Valores de Suelo y Construcción de Puerto Vallarta, ejercicio 2018, así como los anexos que lo acompañan.

Pág. 3



Secretaría
General de Gobierno
GOBIERNO DEL ESTADO DE JALISCO